

Plan Gospodarki Niskoemisyjnej
dla
Gminy Turośń Kościelna

ZAŁĄCZNIKI



GMINA TUROŚŃ KOŚCIELNA

ul. Białostocka 5

18-106 Turośń Kościelna

Turośń Kościelna, czerwiec 2015 r.

Opracowanie

Instytut Innowacji i Technologii

Politechniki Białostockiej sp. z o.o.

ul. O. S. Tarasiuka 2, 16 – 001 Kleosin

Tel./Fax. 85 746-98-70

Tel. 85 746-98-71 i 72

e-mail: instytut@iit.pb.bialystok.pl

Zespół autorski:

Robert Czubaszek

Andrzej Kamocki

Wiesław Sarosiek

Andrzej Stempniak

Agnieszka Wysocka - Czubaszek

SPIS ZAŁĄCZNIKÓW

Numer	Nazwa załącznika	Str.
Załącznik 1.	Dane wyjściowe oraz obliczenia zużycia energii cieplnej i emisji CO ₂ ze spalania paliw do ogrzewania budynków mieszkalnych	5
Załącznik 2.	Dane wyjściowe oraz obliczenia zużycia energii cieplnej i emisji CO ₂ ze spalania paliw do ogrzewania budynków użyteczności publicznej	51
Załącznik 3.	Dane wyjściowe oraz obliczenia zużycia energii cieplnej i emisji CO ₂ ze spalania paliw do ogrzewania budynków przemysłowych	53
Załącznik 4.	Dane wyjściowe oraz obliczenia emisji CO ₂ ze zużycia energii elektrycznej w budynkach mieszkalnych	54
Załącznik 5.	Dane wyjściowe oraz obliczenia emisji CO ₂ ze zużycia energii elektrycznej w budynkach użyteczności publicznej	80
Załącznik 6.	Dane wyjściowe oraz obliczenia emisji CO ₂ ze zużycia energii elektrycznej w budynkach przemysłowych	81
Załącznik 7.	Dane wyjściowe oraz obliczenia zużycia energii i emisji CO ₂ ze spalania paliw przez prywatne pojazdy mechaniczne	82
Załącznik 8.	Dane wyjściowe oraz obliczenia zużycia energii i emisji CO ₂ ze spalania paliw przez pojazdy mechaniczne w obiektach użyteczności publicznej	119
Załącznik 9.	Dane wyjściowe oraz obliczenia zużycia energii i emisji CO ₂ ze spalania paliw przez pojazdy mechaniczne firm prywatnych	120
Załącznik 10.	Dane wyjściowe oraz obliczenia redukcji zużycia ciepła i emisji CO ₂ w wyniku termomodernizacji budynków mieszkalnych	121
Załącznik 11.	Dane wyjściowe oraz obliczenia redukcji zużycia ciepła i emisji CO ₂ w wyniku termomodernizacji budynków użyteczności publicznej	187
Załącznik 12.	Dane wyjściowe oraz obliczenia redukcji zużycia ciepła i emisji CO ₂ w wyniku termomodernizacji budynków firm prywatnych	190
Załącznik 13.	Dane wyjściowe oraz obliczenia efektów zastosowania kolektorów słonecznych dla budynków mieszkalnych	191
Załącznik 14.	Dane wyjściowe oraz obliczenia efektów zastosowania kolektorów słonecznych dla budynków użyteczności publicznej	230
Załącznik 15.	Dane wyjściowe oraz obliczenia efektów zastosowania zestawów hybrydowych do produkcji prądu elektrycznego (ogniwa fotowoltaiczne + małe turbiny wiatrowe) dla budynków mieszkalnych	232



Załącznik 16.	Dane wyjściowe oraz obliczenia efektów zastosowania zestawów hybrydowych do produkcji prądu elektrycznego (ogniwa fotowoltaiczne + małe turbiny wiatrowe) dla budynków użyteczności publicznej	272
---------------	--	-----

Załącznik 1. Dane wyjściowe oraz obliczenia zużycie ciepła i emisji CO₂ ze spalania paliw do ogrzewania budynków mieszkalnych

Lp	Adres	Numer działki geod	Rok budowy	Technologia	Dach materiał	Powierzchnia [m ²]	Kubatura [m ³]	Termomodernizacja ścian			Termomodernizacja dachu			Liczba mieszkańców		Zużycie roczne opału								Zużycie ciepła [GJ]		Emisja CO ₂ (bez biomasy) [Mg]	
								materiał	grubość [cm]	rok	materiał	grubość [cm]	rok	1993	2014	węgiel [t]		drewno [m ³]		olej [l]		gaz [m ³]		1993	2014	1993	2014
																1993	2014	1993	2014	1993	2014	1993	2014				
1	2	3	4	5	6	7	8	9	10	11	12	13	14	15	16	17	18	19	20	21	22	23	24	25	26	27	28
1	Niewodnica Kościelna ul. Dąbrowskiego 2	642	1925	drewniany	dachówka (poddasze użytkowe)	145	406	wełna	8	2008	brak	0	0	5	4	3	0	0	5	0	0	0	1 272,7	67,1	78,3	6,352	2,443
2	Niewodnica Kościelna ul. Dąbrowskiego 14A	420/5	2000	drewniany	blacha	80	208	wełna	b.d.	2000	wełna	40	2000	0	3	0	0	0	10	0	0	0	0	0,0	69,0	0,000	0,000
3	Niewodnica Kościelna ul. Dąbrowskiego 12	b.d.	1975	murowany	blacha	200	540	0	0	0	0	0	0	2	3	0	1,5	0	8	0	0	0	0	0,0	88,7	0,000	3,176
4	Niewodnica Kościelna ul. Dąbrowskiego 12A	418	2005	murowany	ondulina	115	823	wełna	10	1998	wełna	15	1998	0	2	0	0	0	6	0	0	0	0	0,0	41,4	0,000	0,000
5	Niewodnica Kościelna ul. Dąbrowskiego 14	420/9	1960	murowany	blacha	120	312	0	0	0	0	0	0	2	2	0	0	0	0	0	0	0	2 291,7	0,0	78,8	0,000	4,399
6	Niewodnica Kościelna ul. Dąbrowskiego 8	408	1970	drewniany	blacha (poddasze użytkowe)	110	297	wełna	15	2000	brak	0	0	4	6	0	0	10	10	0	0	0	0	69,0	69,0	0,000	0,000
7	Niewodnica Kościelna ul. Dąbrowskiego 10	b.d.	1930	drewniany	blacha (poddasze użytkowe)	50	125	brak	0		brak	0	0	4	0	1	0	3	0	0	0	0	0	43,1	0,0	2,117	0,000
8	Turośń Kościelna ul. Wysokie 14A	b.d.	2010	murowany	blachodachówka (poddasze użytkowe)	170	442	styropian	15	2011	wełna	10	2011	0	5	0	0	0	4	0	0	0	0	0,0	27,6	0,000	0,000
9	Niewodnica Kościelna ul. Lipowa 91	467/1	1916	drewniany	dachówka	50	130	wełna, styropian	10	2001	brak	0	0	0	4	0	0	10	10	0	0	0	0	69,0	69,0	0,000	0,000
10	Niewodnica Kościelna ul. Lipowa 97A		1984	drewniany	dachówka	100	260	brak	0		brak	0	0	5	5	0	0	20	20	0	0	0	0	138,0	138,0	0,000	0,000
11	Niewodnica Kościelna ul. Grzybowa 2	305	2007	murowany	blacha	325	910	styropian	20	2006	wełna	30	2006	0	4	0	0	0	2	0	0	0	2 083,3	0,0	85,4	0,000	3,999
12	Niewodnica Kościelna ul. Grzybowa 2	304	1980	drewniany	blacha	62	155	brak	0	0	styropian	10	1980	2	2	0	0	0	10	0	0	0	416,7	0,0	83,3	0,000	0,800
13	Niewodnica Kościelna ul. Grzybowa 4	302 lub 303	1975	drewniany	eternit	55	137,5	wełna	10	2005	wełna	20	2005	3	3	0	0	0	12	0	0	0	0	0,0	82,8	0,000	0,000
14	Niewodnica Kościelna ul. Podleśna 3A	516/42	2011	murowany	dachówka	260	780	wełna	15	2011	wełna	20	2011	0	4	0	0	0	3	0	0	0	0	0,0	20,7	0,000	0,000
15	Niewodnica Kościelna ul. Podleśna 1	516/19	2008	murowany	dachówka (poddasze użytkowe)	180	450	wełna	10	2008	wełna	15	2008	0	5	0	0	0	0	0	0	0	2 083,3	0,0	71,6	0,000	3,999
16	Niewodnica Kościelna ul. Dębowa 17	522/3	2007	murowany	dachówka (poddasze użytkowe)	160	432	styropian	15	2007	wełna	20	2007	0	5	0	0	0	5	0	1000	0	0	0,0	69,1	0,000	2,647
17	Niewodnica Kościelna ul. Dębowa 8	b.d.	2012	murowany	dachówka	180	486	styropian	15	2012	0	0	0	0	2	0	0	0	0	0	0	0	2 083,3	0,0	71,6	0,000	3,999
18	Niewodnica Kościelna ul. Dębowa 18	538/2; 538/4	2003	murowany	blachodach.	230	621	wełna	b.d.	2003	wełna	b.d.	2003	0	2	0	0	0	0	0	0	0	4 166,7	0,0	143,3	0,000	7,999
19	Niewodnica Kościelna ul. Łukowa 41	26/2; 26/6	2007	murowany	dachówka (poddasze użytkowe)	155	418,5	styropian	12	2007	wełna	25	2007	0	4	0	0	0	0	0	0	0	2 272,7	0,0	78,2	0,000	4,363
20	Niewodnica Kościelna ul. Kolejowa 8	lip-67	1992	murowany	bitumiczna	260	702	styropian	15	1992	wełna	20	2002	0	4	0	6	0	0	0	500	0	0	0,0	151,5	0,000	14,028
21	Niewodnica Kościelna ul. Polna 16	572/2	2012	murowany	dachówka (poddasze użytkowe)	400	1120	styropian	15	2010	wełna	30	2010	0	2	0	0	0	0	0	0	0	2 291,7	0,0	78,8	0,000	4,399



1	2	3	4	5	6	7	8	9	10	11	12	13	14	15	16	17	18	19	20	21	22	23	24	25	26	27	28		
22	Niewodnica Kościelna ul. Trakt Napoleński 22C	584/28	2011	murowany	dachówka (poddasze użytkowe)	162	421,2	styropia n	15	2010	wełna	15	2010	0	2	0	3	0	6	0	0	0	0	0,0	108,5	0,000	6,352		
23	Niewodnica Kościelna ul. 26 Pułku Piechoty 4E	313/4	2009	murowany	dachówka (poddasze użytkowe)	170	459	styropia n	17	2008	wełna	25	2008	0	2	0	0	0	0	0	0	0	1 791,7	0,0	61,6	0,000	3,439		
24	Niewodnica Kościelna ul. Sosnowa 3	272/4	1960	drewniany	blacha	60	162	styropia n	2	2005	trociny	25	1960	0	2	0	1,5	0	5	0	0	0	0	0,0	68,0	0,000	3,176		
25	Niewodnica Kościelna ul. Sosnowa 10	286/2	1993	murowany	blacha	270	702	styropia n	10	2000	wełna	15	1993	4	3	0	0	0	0	0	0	12000	0	412,7	0,0	23,036	0,000		
26	Niewodnica Kościelna ul. Sosnowa 7	275	1960	murowany	blacha	80	200	0	0	0	0	0	0	6	4	4	3	6	6	0	0	0	0	130,9	108,5	8,469	6,352		
27	Niewodnica Kościelna ul. Sosnowa 14	297/1	1963	murowany	blacha	50	140	0	0	0	0	0	0	2	1	0	2	0	5	0	0	0	0	0,0	79,2	0,000	4,235		
28	Niewodnica Kościelna ul. Sosnowa 17A	281/1; 282/2	2005	murowany	dachówka	478	1434	styropia n	20	2010	wełna	30	2010	0	2	0	0	0	0	0	0	0	2500	0,0	86,0	0,000	4,799		
29	Niewodnica Kościelna ul. Sosnowa 22	299	1965	murowany drewniany	eternit	80	208	styropia n	5	1990	0	0	0	0	3	0	1	0	8	0	0	0	0	0,0	77,6	0,000	2,117		
30	Niewodnica Kościelna ul. Stawowa 5	272/5	2005; 2012	drewniany	blachodachó wka (poddasze użytkowe)	250	637,5	wata	10	2012	0	0	0	0	5	0	0	0	20	0	0	0	2 083,3	0,0	209,6	0,000	3,999		
31	Niewodnica Kościelna ul. Różana 7	284/8	1998	murowany, drewniany	blacha	200	536	styropia n, wełna	8	2002	wełna	10	1998	0	4	0	4	0	5	0	0	0	0	0,0	124,0	0,000	8,469		
32	Niewodnica Kościelna ul. 26 Pułku Piechoty 6	295	1962	murowany	papa	160	400	brak	0	0	brak	0	0	6	3	0	3	0	5	0	0	0	0	0,0	101,6	0,000	6,352		
33	Niewodnica Kościelna ul. Trakt Napoleński 22B	584/30	2008	drewniany	blachodachó wka (poddasze użytkowe)	140	336	styropia n	3	2008	wełna, styropian	25	2008	0	6	0	5	0	10	0	0	0	0	0,0	180,8	0,000	10,587		
34	Niewodnica Kościelna ul. Stawowa 5	b.d.	2010	murowany	blachodachó wka (poddasze użytkowe)	110	286	styropia n	10	2010	wełna	10	2010	0	4	0	1	0	12	0	0	0	0	0,0	105,1	0,000	2,117		
35	Niewodnica Kościelna ul. Zdrojowa 10	359	1960	murowany	blacha	100	260	brak	0	0	brak	0	0	3	3	5	5	2	2	0	0	0	0	125,6	125,6	10,587	10,587		
36	Niewodnica Kościelna ul. Zdrojowa?	352	w budowie	drewniany	blachodachó wka (poddasze użytkowe)	120	300	wełna	10	2013	wełna	20	2007	0	4	0	0	0	0	0	0	0	0	0,0	0,0	0,000	0,000		
37	Niewodnica Kościelna ul. Zdrojowa 10A	359/1	2003	murowany	dachówka (poddasze użytkowe)	175	463,75	brak	0	0	wełna	30	2003	0	2	0	0	0	0	0	0	0	2500	0,0	86,0	0,000	4,799		
38	Niewodnica Kościelna ul. 26 Pułku Piechoty 8	284/10	1926	murowany	blachodachó wka	300	960	brak	0	0	brak	0	0	6	6	0	0	0	22	0	0	0	0	0,0	151,8	0,000	0,000		
39	Niewodnica Kościelna ul. Leśna Polana ?	b.d.	2014	murowany	dachówka (poddasze użytkowe)	280	728	styropia n	20	2014	wełna	15	2014	0	4	energia elektryczna													
40	Niewodnica Kościelna ul. Ogrodowa 10	376/2	1991	murowany, cegła, styropian zalewany	blachodachó wka	90	238,5	styropia n	30	1991	wełna	20 strop; 0,5 dach	1991	0	4	0	0	0	4	0	<u>1200</u>	0	0	0,0	69,1	0,000	3,177		
41	Niewodnica Kościelna ul. Ogrodowa 16	374/5	1973	murowany	blachodachó wka (poddasze użytkowe)	179	492,25	styropia n	8	2005	wełna	15	1993	7	2	5	0	0	0	0	<u>0</u>	0	1 363,6	111,9	46,9	10,587	2,618		
42	Niewodnica Kościelna ul. Pogodna ?	526/11	2011	murowany	murowany	280	784	wełna	15	2011	wełna	20	2011	0	4	0	0	0	0	0	<u>0</u>	0	3 636,4	0,0	125,1	0,000	6,981		
43	Niewodnica Kościelna ul. Łąkowa 12	52	1975	murowany	blacha	110	275	styropia n	8	b.d.	styropian	12	b.d.	0	2	2	0	0	0	0	0	0	772,7	44,7	26,6	4,235	1,483		



1	2	3	4	5	6	7	8	9	10	11	12	13	14	15	16	17	18	19	20	21	22	23	24	25	26	27	28
44	Niewodnica Kościelna ul. Łąkowa 14	53	1978	murowany	blacha	70	182	brak	0	0	brak	0	0	3	3	0	0	15	15	0	0	0	0	103,5	103,5	0,000	0,000
45	Niewodnica Kościelna ul. Łąkowa 16	51	1975	murowany	blacha	70	175	brak	0	0	brak	0	0	6	4	2	0	8	8	0	0	0	1 363,6	99,9	102,1	4,235	2,618
46	Niewodnica Kościelna ul. Łąkowa 8	59	1978	murowany	blachodachówka (poddasze użytkowe)	120	312	styropian	15	2005	wełna	10	2010	b.d.	2	0	0	0	0	0	0	0	2 272,7	0,0	78,2	0,000	4,363
47	Niewodnica Kościelna ul. Dąbrowskiego 10A	413/1	1983	murowany	blacha (poddasze użytkowe)	110	275	wełna	5	1983	wełna	12	1990	6	3	5	5	0	0	0	0	0	0	111,9	111,9	10,587	10,587
48	Niewodnica Kościelna ul. Łąkowa 4	62	2005	murowany	blacha (poddasze użytkowe)	115	287,5	styropian	12	2005	wełna	20	2005	0	3	0	0	0	0	0	0	0	1 590,9	0,0	54,7	0,000	3,054
49	Niewodnica Kościelna ul. Polna 9	538	2004	murowany	blachodachówka	127	342,9	styropian	11	2004	0	0	0	0	2	0	0	0	0	0	0	0	500	0,0	17,2	0,000	0,960
50	Niewodnica Kościelna ul. Polna 3A	525/9	2007	murowany	dachówka	320	832	styropian	b.d.	2007	0	0	0	0	3	0	0	0	0	0	0	0	454,5	0,0	15,6	0,000	0,873
51	Niewodnica Kościelna ul. Polna 3C	525/14	2009	murowany	dachówka ceram.	140	350	styropian	15	2009	styropian	15	2009	0	4	0	0	0	0	0	0	0	1 818,2	0,0	62,5	0,000	3,490
52	Niewodnica Kościelna ul. Polna 4	560	1979	murowany	blacha	120	288	styropian wełna	12	2014	brak	0	0	4	3	5	0	4	4	0	0	0	1 454,5	139,4	77,6	10,587	2,792
53	Niewodnica Kościelna ul. Brukowa 8	476/4	2007	murowany	dachówka	230	598	styropian	15	2007	wełna	25	2007	0	4	0	0	0	15	0	0	0	90,9	0,0	106,6	0,000	0,175
54	Niewodnica Kościelna ul. Łąkowa 13	21	1970	murowany	dachówka bitumiczna (poddasze użytkowe)	110	286	styropian	8	2007	wełna styropian	25	2000	4	4	2	2	15	15	0	0	0	0	148,2	148,2	4,235	4,235
55	Niewodnica Kościelna ul. Bukowina 10	476/5	2009	murowany	dachówka	244	622,2	styropian	12	2008	wełna	20	2007	0	4	0	0	0	0	0	0	0	3 227,3	0,0	111,0	0,000	6,195
56	Niewodnica Kościelna ul. Lawendowa 12	b.d.	b.d.	b.d.	b.d.	b.d.		b.d.	b.d.	b.d.	b.d.	b.d.	b.d.	b.d.	b.d.	b.d.	b.d.	b.d.	b.d.	b.d.	b.d.	b.d.	b.d.				
57	Niewodnica Kościelna ul. Miętowa 5	b.d.	b.d.	b.d.	b.d.	b.d.		b.d.	b.d.	b.d.	b.d.	b.d.	b.d.	b.d.	b.d.	b.d.	b.d.	b.d.	b.d.	b.d.	b.d.	b.d.	b.d.				
58	Niewodnica Kościelna ul. Krótka 8	b.d.	b.d.	b.d.	b.d.	b.d.		b.d.	b.d.	b.d.	b.d.	b.d.	b.d.	b.d.	b.d.	b.d.	b.d.	b.d.	b.d.	b.d.	b.d.	b.d.	b.d.				
59	Niewodnica Kościelna ul. Gajowa 5	b.d.	b.d.	b.d.	b.d.	b.d.		b.d.	b.d.	b.d.	b.d.	b.d.	b.d.	b.d.	b.d.	b.d.	b.d.	b.d.	b.d.	b.d.	b.d.	b.d.	b.d.				
60	Niewodnica Kościelna ul. Dąbrowskiego 3	b.d.	b.d.	b.d.	b.d.	b.d.		b.d.	b.d.	b.d.	b.d.	b.d.	b.d.	b.d.	b.d.	b.d.	b.d.	b.d.	b.d.	b.d.	b.d.	b.d.	b.d.				
61	Niewodnica Kościelna ul. Dąbrowskiego 9	b.d.	b.d.	b.d.	b.d.	b.d.		b.d.	b.d.	b.d.	b.d.	b.d.	b.d.	b.d.	b.d.	b.d.	b.d.	b.d.	b.d.	b.d.	b.d.	b.d.	b.d.				
62	Niewodnica Kościelna ul. Dąbrowskiego 13	b.d.	b.d.	b.d.	b.d.	b.d.		b.d.	b.d.	b.d.	b.d.	b.d.	b.d.	b.d.	b.d.	b.d.	b.d.	b.d.	b.d.	b.d.	b.d.	b.d.	b.d.				
63	Niewodnica Kościelna ul. Dąbrowskiego 11	b.d.	b.d.	b.d.	b.d.	b.d.		b.d.	b.d.	b.d.	b.d.	b.d.	b.d.	b.d.	b.d.	b.d.	b.d.	b.d.	b.d.	b.d.	b.d.	b.d.	b.d.				
64	Niewodnica Kościelna ul. Łąkowa 24	b.d.	b.d.	b.d.	b.d.	b.d.		b.d.	b.d.	b.d.	b.d.	b.d.	b.d.	b.d.	b.d.	b.d.	b.d.	b.d.	b.d.	b.d.	b.d.	b.d.	b.d.				
65	Niewodnica Kościelna ul. Łąkowa 9	b.d.	b.d.	b.d.	b.d.	b.d.		b.d.	b.d.	b.d.	b.d.	b.d.	b.d.	b.d.	b.d.	b.d.	b.d.	b.d.	b.d.	b.d.	b.d.	b.d.	b.d.				
66	Niewodnica Kościelna ul. Łąkowa 5	b.d.	b.d.	b.d.	b.d.	b.d.		b.d.	b.d.	b.d.	b.d.	b.d.	b.d.	b.d.	b.d.	b.d.	b.d.	b.d.	b.d.	b.d.	b.d.	b.d.	b.d.				
67	Niewodnica Kościelna ul. Słoneczna 14	b.d.	b.d.	b.d.	b.d.	b.d.		b.d.	b.d.	b.d.	b.d.	b.d.	b.d.	b.d.	b.d.	b.d.	b.d.	b.d.	b.d.	b.d.	b.d.	b.d.	b.d.				
68	Niewodnica Kościelna ul. Słoneczna 10	b.d.	b.d.	b.d.	b.d.	b.d.		b.d.	b.d.	b.d.	b.d.	b.d.	b.d.	b.d.	b.d.	b.d.	b.d.	b.d.	b.d.	b.d.	b.d.	b.d.	b.d.				
69	Niewodnica Kościelna ul. Słoneczna 8	b.d.	b.d.	b.d.	b.d.	b.d.		b.d.	b.d.	b.d.	b.d.	b.d.	b.d.	b.d.	b.d.	b.d.	b.d.	b.d.	b.d.	b.d.	b.d.	b.d.	b.d.				
70	Niewodnica Kościelna ul. Słoneczna 15	b.d.	b.d.	b.d.	b.d.	b.d.		b.d.	b.d.	b.d.	b.d.	b.d.	b.d.	b.d.	b.d.	b.d.	b.d.	b.d.	b.d.	b.d.	b.d.	b.d.	b.d.				



1	2	3	4	5	6	7	8	9	10	11	12	13	14	15	16	17	18	19	20	21	22	23	24	25	26	27	28
71	Niewodnica Kościelna ul. Słoneczna 7	b.d.	b.d.	b.d.	b.d.	b.d.		b.d.	b.d.	b.d.	b.d.	b.d.	b.d.	b.d.	b.d.	b.d.	b.d.	b.d.	b.d.	b.d.	b.d.	b.d.	b.d.				
72	Niewodnica Kościelna ul. Słoneczna 26	b.d.	b.d.	b.d.	b.d.	b.d.		b.d.	b.d.	b.d.	b.d.	b.d.	b.d.	b.d.	b.d.	b.d.	b.d.	b.d.	b.d.	b.d.	b.d.	b.d.	b.d.				
73	Niewodnica Kościelna ul. Dąbrowskiego 35	b.d.	b.d.	b.d.	b.d.	b.d.		b.d.	b.d.	b.d.	b.d.	b.d.	b.d.	b.d.	b.d.	b.d.	b.d.	b.d.	b.d.	b.d.	b.d.	b.d.	b.d.				
74	Niewodnica Kościelna ul. Sosnowa 26	b.d.	b.d.	b.d.	b.d.	b.d.		b.d.	b.d.	b.d.	b.d.	b.d.	b.d.	b.d.	b.d.	b.d.	b.d.	b.d.	b.d.	b.d.	b.d.	b.d.	b.d.				
75	Niewodnica Kościelna ul. Sosnowa 31	b.d.	b.d.	b.d.	b.d.	b.d.		b.d.	b.d.	b.d.	b.d.	b.d.	b.d.	b.d.	b.d.	b.d.	b.d.	b.d.	b.d.	b.d.	b.d.	b.d.	b.d.				
76	Niewodnica Kościelna ul. Jaśminowa 3	b.d.	b.d.	b.d.	b.d.	b.d.		b.d.	b.d.	b.d.	b.d.	b.d.	b.d.	b.d.	b.d.	b.d.	b.d.	b.d.	b.d.	b.d.	b.d.	b.d.	b.d.				
77	Niewodnica Kościelna ul. Ogrodowa 11	b.d.	b.d.	b.d.	b.d.	b.d.		b.d.	b.d.	b.d.	b.d.	b.d.	b.d.	b.d.	b.d.	b.d.	b.d.	b.d.	b.d.	b.d.	b.d.	b.d.	b.d.				
78	Niewodnica Kościelna ul. Dąbrowskiego 28	b.d.	b.d.	b.d.	b.d.	b.d.		b.d.	b.d.	b.d.	b.d.	b.d.	b.d.	b.d.	b.d.	b.d.	b.d.	b.d.	b.d.	b.d.	b.d.	b.d.	b.d.				
79	Niewodnica Kościelna ul. Topole 2	b.d.	b.d.	b.d.	b.d.	b.d.		b.d.	b.d.	b.d.	b.d.	b.d.	b.d.	b.d.	b.d.	b.d.	b.d.	b.d.	b.d.	b.d.	b.d.	b.d.	b.d.				
80	Niewodnica Kościelna ul. Topole 12	b.d.	b.d.	b.d.	b.d.	b.d.		b.d.	b.d.	b.d.	b.d.	b.d.	b.d.	b.d.	b.d.	b.d.	b.d.	b.d.	b.d.	b.d.	b.d.	b.d.	b.d.				
81	Niewodnica Kościelna ul. Trakt Napoleoński 4	b.d.	b.d.	b.d.	b.d.	b.d.		b.d.	b.d.	b.d.	b.d.	b.d.	b.d.	b.d.	b.d.	b.d.	b.d.	b.d.	b.d.	b.d.	b.d.	b.d.	b.d.				
82	Niewodnica Kościelna ul. Trakt Napoleoński 1	b.d.	b.d.	b.d.	b.d.	b.d.		b.d.	b.d.	b.d.	b.d.	b.d.	b.d.	b.d.	b.d.	b.d.	b.d.	b.d.	b.d.	b.d.	b.d.	b.d.	b.d.				
83	Niewodnica Kościelna ul. Klonowa 2	469/1	b.d.	b.d.	b.d.	b.d.		b.d.	b.d.	b.d.	b.d.	b.d.	b.d.	b.d.	b.d.	b.d.	b.d.	b.d.	b.d.	b.d.	b.d.	b.d.	b.d.				
84	Niewodnica Kościelna ul. Myśliwska 7	b.d.	b.d.	b.d.	b.d.	b.d.		b.d.	b.d.	b.d.	b.d.	b.d.	b.d.	b.d.	b.d.	b.d.	b.d.	b.d.	b.d.	b.d.	b.d.	b.d.	b.d.				
85	Niewodnica Kościelna ul. Podleśna 3	b.d.	b.d.	b.d.	b.d.	b.d.		b.d.	b.d.	b.d.	b.d.	b.d.	b.d.	b.d.	b.d.	b.d.	b.d.	b.d.	b.d.	b.d.	b.d.	b.d.	b.d.				
86	Niewodnica Kościelna ul. Polna 18	b.d.	b.d.	b.d.	b.d.	b.d.		b.d.	b.d.	b.d.	b.d.	b.d.	b.d.	b.d.	b.d.	b.d.	b.d.	b.d.	b.d.	b.d.	b.d.	b.d.	b.d.				
87	Niewodnica Kościelna ul. Polna 12	b.d.	b.d.	b.d.	b.d.	b.d.		b.d.	b.d.	b.d.	b.d.	b.d.	b.d.	b.d.	b.d.	b.d.	b.d.	b.d.	b.d.	b.d.	b.d.	b.d.	b.d.				
88	Niewodnica Kościelna ul. Okrężna 5	b.d.	b.d.	b.d.	b.d.	b.d.		b.d.	b.d.	b.d.	b.d.	b.d.	b.d.	b.d.	b.d.	b.d.	b.d.	b.d.	b.d.	b.d.	b.d.	b.d.	b.d.				
89	Niewodnica Kościelna ul. Okrężna 7	594/34	b.d.	b.d.	b.d.	b.d.		b.d.	b.d.	b.d.	b.d.	b.d.	b.d.	b.d.	b.d.	b.d.	b.d.	b.d.	b.d.	b.d.	b.d.	b.d.	b.d.				
90	Niewodnica Kościelna ul. Kolejowa 7	b.d.	b.d.	b.d.	b.d.	b.d.		b.d.	b.d.	b.d.	b.d.	b.d.	b.d.	b.d.	b.d.	b.d.	b.d.	b.d.	b.d.	b.d.	b.d.	b.d.	b.d.				
91	Niewodnica Kościelna ul. Zdrojowa 2	356	b.d.	b.d.	b.d.	b.d.		b.d.	b.d.	b.d.	b.d.	b.d.	b.d.	b.d.	b.d.	b.d.	b.d.	b.d.	b.d.	b.d.	b.d.	b.d.	b.d.				
92	Niewodnica Kościelna ul. Zdrojowa 13	b.d.	b.d.	b.d.	b.d.	b.d.		b.d.	b.d.	b.d.	b.d.	b.d.	b.d.	b.d.	b.d.	b.d.	b.d.	b.d.	b.d.	b.d.	b.d.	b.d.	b.d.				
93	Niewodnica Kościelna ul. Zdrojowa 17	b.d.	b.d.	b.d.	b.d.	b.d.		b.d.	b.d.	b.d.	b.d.	b.d.	b.d.	b.d.	b.d.	b.d.	b.d.	b.d.	b.d.	b.d.	b.d.	b.d.	b.d.				
94	Niewodnica Kościelna ul. Lipowa 65	b.d.	b.d.	b.d.	b.d.	b.d.		b.d.	b.d.	b.d.	b.d.	b.d.	b.d.	b.d.	b.d.	b.d.	b.d.	b.d.	b.d.	b.d.	b.d.	b.d.	b.d.				
95	Niewodnica Kościelna ul. Lipowa 105	b.d.	b.d.	b.d.	b.d.	b.d.		b.d.	b.d.	b.d.	b.d.	b.d.	b.d.	b.d.	b.d.	b.d.	b.d.	b.d.	b.d.	b.d.	b.d.	b.d.	b.d.				
96	Niewodnica Kościelna ul. Łąkowa 1A	b.d.	b.d.	b.d.	b.d.	b.d.		b.d.	b.d.	b.d.	b.d.	b.d.	b.d.	b.d.	b.d.	b.d.	b.d.	b.d.	b.d.	b.d.	b.d.	b.d.	b.d.				
97	Niewodnica Kościelna ul. Wysokie 9	b.d.	b.d.	b.d.	b.d.	b.d.		b.d.	b.d.	b.d.	b.d.	b.d.	b.d.	b.d.	b.d.	b.d.	b.d.	b.d.	b.d.	b.d.	b.d.	b.d.	b.d.				
98	Niewodnica Kościelna ul. Dąbrowskiego 4	b.d.	b.d.	b.d.	b.d.	b.d.		b.d.	b.d.	b.d.	b.d.	b.d.	b.d.	b.d.	b.d.	b.d.	b.d.	b.d.	b.d.	b.d.	b.d.	b.d.	b.d.				
99	Niewodnica Kościelna ul. Dąbrowskiego 6	b.d.	b.d.	b.d.	b.d.	b.d.		b.d.	b.d.	b.d.	b.d.	b.d.	b.d.	b.d.	b.d.	b.d.	b.d.	b.d.	b.d.	b.d.	b.d.	b.d.	b.d.				



1	2	3	4	5	6	7	8	9	10	11	12	13	14	15	16	17	18	19	20	21	22	23	24	25	26	27	28
100	Niewodnica Kościelna ul. Sosnowa 1	b.d.	b.d.	b.d.	b.d.	b.d.		b.d.	b.d.	b.d.	b.d.	b.d.	b.d.	b.d.	b.d.	b.d.	b.d.	b.d.	b.d.	b.d.	b.d.	b.d.	b.d.				
101	Niewodnica Kościelna ul. Okrężna ?	594/7	b.d.	b.d.	b.d.	b.d.		b.d.	b.d.	b.d.	b.d.	b.d.	b.d.	b.d.	b.d.	b.d.	b.d.	b.d.	b.d.	b.d.	b.d.	b.d.	b.d.				
102	Niewodnica Kościelna ul. Kolejowa?	69/7	b.d.	b.d.	b.d.	b.d.		b.d.	b.d.	b.d.	b.d.	b.d.	b.d.	b.d.	b.d.	b.d.	b.d.	b.d.	b.d.	b.d.	b.d.	b.d.	b.d.				
103	Niewodnica Kościelna ul. Bukowina 4	b.d.	b.d.	b.d.	b.d.	b.d.		b.d.	b.d.	b.d.	b.d.	b.d.	b.d.	b.d.	b.d.	b.d.	b.d.	b.d.	b.d.	b.d.	b.d.	b.d.	b.d.				
104	Niewodnica Kościelna ul. Łąkowa 20	b.d.	b.d.	b.d.	b.d.	b.d.		b.d.	b.d.	b.d.	b.d.	b.d.	b.d.	b.d.	b.d.	b.d.	b.d.	b.d.	b.d.	b.d.	b.d.	b.d.	b.d.				
105	Niewodnica Kościelna ul. Bukowina 1D	b.d.	b.d.	b.d.	b.d.	b.d.		b.d.	b.d.	b.d.	b.d.	b.d.	b.d.	b.d.	b.d.	b.d.	b.d.	b.d.	b.d.	b.d.	b.d.	b.d.	b.d.				
106	Niewodnica Kościelna ul. Myśliwska 9	b.d.	b.d.	b.d.	b.d.	b.d.		b.d.	b.d.	b.d.	b.d.	b.d.	b.d.	b.d.	b.d.	b.d.	b.d.	b.d.	b.d.	b.d.	b.d.	b.d.	b.d.				
107	Niewodnica Kościelna ul. Lipowa 99	b.d.	b.d.	b.d.	b.d.	b.d.		b.d.	b.d.	b.d.	b.d.	b.d.	b.d.	b.d.	b.d.	b.d.	b.d.	b.d.	b.d.	b.d.	b.d.	b.d.	b.d.				
108	Niewodnica Kościelna ul. Lipowa 101	b.d.	b.d.	b.d.	b.d.	b.d.		b.d.	b.d.	b.d.	b.d.	b.d.	b.d.	b.d.	b.d.	b.d.	b.d.	b.d.	b.d.	b.d.	b.d.	b.d.	b.d.				
109	Niewodnica Kościelna ul. Lipowa 59	b.d.	b.d.	b.d.	b.d.	b.d.		b.d.	b.d.	b.d.	b.d.	b.d.	b.d.	b.d.	b.d.	b.d.	b.d.	b.d.	b.d.	b.d.	b.d.	b.d.	b.d.				
110	Niewodnica Kościelna ul. Wysokie 10	b.d.	b.d.	b.d.	b.d.	b.d.		b.d.	b.d.	b.d.	b.d.	b.d.	b.d.	b.d.	b.d.	b.d.	b.d.	b.d.	b.d.	b.d.	b.d.	b.d.	b.d.				
111	Niewodnica Kościelna ul. Białostocka 11	b.d.	b.d.	b.d.	b.d.	b.d.		b.d.	b.d.	b.d.	b.d.	b.d.	b.d.	b.d.	b.d.	b.d.	b.d.	b.d.	b.d.	b.d.	b.d.	b.d.	b.d.				
112	Niewodnica Kościelna ul. Białostocka 32	b.d.	b.d.	b.d.	b.d.	b.d.		b.d.	b.d.	b.d.	b.d.	b.d.	b.d.	b.d.	b.d.	b.d.	b.d.	b.d.	b.d.	b.d.	b.d.	b.d.	b.d.				
113	Niewodnica Kościelna ul. Białostocka 31	b.d.	b.d.	b.d.	b.d.	b.d.		b.d.	b.d.	b.d.	b.d.	b.d.	b.d.	b.d.	b.d.	b.d.	b.d.	b.d.	b.d.	b.d.	b.d.	b.d.	b.d.				
114	Niewodnica Kościelna ul. Białostocka 6	b.d.	b.d.	b.d.	b.d.	b.d.		b.d.	b.d.	b.d.	b.d.	b.d.	b.d.	b.d.	b.d.	b.d.	b.d.	b.d.	b.d.	b.d.	b.d.	b.d.	b.d.				
115	Niewodnica Kościelna ul. Dębowa 9	b.d.	2008	murowany	dachówka ceramiczna (poddasze użytkowe)	198	603,9	styropian	15	2008	wełna	10	2008	0	4	0	0	0	0	0	0	0	1 818,2	0,0	62,5	0,000	3,490
116	Niewodnica Kościelna ul. Kościelna 26	093/1	2001	murowany	blacha	186	502,2	wełna	12	2001	wełna	30	2001	0	2	0	0	0	0	0	0	0	1 659,1	0,0	57,1	0,000	3,185
117	Niewodnica Kościelna ul. Kościelna 26B	093/10	2012	murowany	dachówka (poddasze użytkowe)	150	382,5	styropian	15	2013	wełna	35	2013	0	3	0	0	0	0	0	0	0	1 454,5	0,0	50,0	0,000	2,792
118	Niewodnica Kościelna ul. Kościelna 26A	093/9	2010	murowany	dachówka	200	520	styropian	20	2012	wełna	40	2013	0	4	0	0	0	0	0	0	0	1 818,2	0,0	62,5	0,000	3,490
119	Niewodnica Kościelna ul. Kościelna 11	015/1	1980	murowany	blacha	160	416	styropian	8	1998	brak	0	0	8	2	3	3	8	8	0	0	0	0	122,3	122,3	6,352	6,352
120	Niewodnica Kościelna ul. Kościelna 11 (II bud.)		1988	drewniany murowana piwnica	blacha	160	416	styropian	2	1996	wełna	10	2012	3	5	0	0	15	15	0	0	0	0	103,5	103,5	0,000	0,000
121	Niewodnica Kościelna ul. Kościelna 17	13	1984	murowany	eternit	80	184	brak	0	0	brak	0	0	7	4	5	5	0	0	0	0	0	0	111,9	111,9	10,587	10,587
122	Niewodnica Kościelna ul. Kościelna 23	7	1974	murowany	blachodachówka	84	210	styropian	10	2010	brak	0	0	6	4	3	0	2	12	0	0	0	0	80,9	82,8	6,352	0,000
123	Niewodnica Kościelna ul. Kościelna 24A	080/1	1985	murowany	blachodachówka	134	308,2	styropian	10	1998	wełna	16	2000	b.d.	4	4	0	2	0	0	0	0	2 272,7	103,3	78,2	8,469	4,363
124	Niewodnica Kościelna ul. Kościelna 14/1	132/3	1997	murowany	blacha (poddasze użytkowe)	180	450	styropian	11	1998	wełna	20	1998	0	4	0	0	0	0	0	0	0	2 045,5	0,0	70,3	0,000	3,927
125	Niewodnica Kościelna ul. Kościelna 3	71	1930	murowany	blacha	600	1560	0	0	0	wełna	15	2013	0	3	0	0	0	40	0	0	0	2 727,3	0,0	369,7	0,000	5,235
126	Niewodnica Kościelna ul. Kościelna 4	134/3	1947	drewniany, 2 kond.	blacha (poddasze użytkowe)	99	247,5	styropian	10	2009	wełna	15	2009	4	5	0	3	0	10	0	0	0	0	0,0	136,1	0,000	6,352



1	2	3	4	5	6	7	8	9	10	11	12	13	14	15	16	17	18	19	20	21	22	23	24	25	26	27	28
127	Niewodnica Kościelna ul. Kościelna 8	134/1	1987	murowany	eternit	85,5	213,75	styropia n	5	2011	0	0	0	6	7	0	0	0	15	0	0	0	0	0,0	103,5	0,000	0,000
128	Niewodnica Kościelna ul. Kościelna 10A	133/2	1988	murowany	blacha	80	208	styropia n	10	2008	0	0	0	2	2	0	0	0	0	0	0	0	2 954,5	0,0	101,6	0,000	5,672
129	Niewodnica Kościelna ul. Kościelna 10B	133/3	1988	murowany	blacha	100	250	styropia n	10	2005	0	0	0	5	2	0	0	0	0	0	0	0	3 181,8	0,0	109,4	0,000	6,108
130	Niewodnica Kościelna ul. Zdrojowa 7	346	2000	murowany	eternit	45	117	suprema	7	1998	0	0	0	0	1	0	2	0	2	0	0	0	909,1	0,0	89,8	0,000	5,980
131	Niewodnica Kościelna ul. Zdrojowa 6	357	1956	murowany	blachodachó wka	160	640	styropia n	10	2002	wełna	b.d.	2002	0	2	0	0	0	0	0	0	0	4 827,3	0,0	166,0	0,000	9,267
132	Niewodnica Kościelna ul. Słoneczna 18	533/1	1984	drewniany	blacha (poddasze użytkowe)	75	172,5	plyta pilśniow a	0	0	0	0	0	2	2	4	2,5	0	0	0	0	0	436,4	89,5	70,9	8,469	6,131
133	Niewodnica Kościelna ul. Stawowa 7	b.d.	2005	konstr. szkielet.	blacha (poddasze użytkowe)	120	312	styropia n	8	2007	wełna	18	2007	0	2	0	0	0	10	0	0	0	0	0,0	69,0	0,000	0,000
134	Niewodnica Kościelna ul. Łąkowa 39	024/1	2009	murowany	dachówka (poddasze użytkowe)	134	348,4	wełna	b.d.	2007	wełna	b.d.	2007	0	3	0	0	0	0	0	0	0	2 727,3	0,0	93,8	0,000	5,235
135	Niewodnica Kościelna ul. Łąkowa 37	026/4	2004	murowany	blachodachó wka (poddasze użytkowe)	180	504	styropia n	12	2004	wełna	20	2004	0	2	0	0	0	0	0	0	0	1 590,9	0,0	54,7	0,000	3,054
136	Niewodnica Kościelna ul. Łąkowa 36	026/8	2006	murowany	blachodachó wka (poddasze użytkowe)	84	235,2	ytong	0	0	wełna	20	2006	0	3	0	0	0	0	0	0	0	818,2	0,0	28,1	0,000	1,571
137	Niewodnica Kościelna ul. Łąkowa 34	28	2008	murowany	blacha (poddasze użytkowe)	144,1	360,25	styropia n	15	2008	wełna	b.d.	2006	0	4	0	0	0	0	0	0	0	1 818,2	0,0	62,5	0,000	3,490
138	Niewodnica Kościelna ul. Łąkowa 25C	036/3	2003	konstr. kanadyjska drewniany	dachówka bitumiczna	98	254,8	wełna	15	2003	brak	0	0	0	2	0	0	0	0	0	1200	0	0	0,0	41,5	0,000	3,177
139	Niewodnica Kościelna ul. Łąkowa 32	30	1972	murowany	plytki elementowe	120	312	brak	0	0	brak	0	0	7	1	2	0	4	0	0	0	0	3000	72,3	103,2	4,235	5,759
140	Niewodnica Kościelna ul. Łąkowa 30	31	1966	murowany	blachodachó wka	85	221	styropia n	12	2014	brak	0	0	3	4	2	2	8	8	0	0	0	0	99,9	99,9	4,235	4,235
141	Niewodnica Kościelna ul. Łąkowa 26	284	1975	murowany	blacha	115	322	styropia n	10	2012	brak	0	0	4	2	3		5	4	0	0	0	954,5	101,6	60,4	6,352	1,832
142	Niewodnica Kościelna ul. Łąkowa 7	36/	1982	drewniany	blacha	63	157,5	styropia n	6	2010	styropian	b.d.	2010	5	5	0	0,5	0	6	0	0	0	0	0,0	52,6	0,000	1,059
143	Niewodnica Kościelna ul. Łąkowa 11	035/2	1959	drewniany	blachodachó wka	71,25	171	styropia n	5	2005	wełna	10	2009	4	4	1	1	15	15	0	0	0	0	125,8	125,8	2,117	2,117
144	Niewodnica Kościelna ul. Łąkowa 22	44	1990	murowany	blacha	60	132	0	0	0	0	0	0	2	2	0	0	20	20	0	0	0	0	138,0	138,0	0,000	0,000
145	Niewodnica Kościelna ul. Łąkowa 18	50	1978	murowany	blacha	120	300	styropia n	10	2013	wełna trociny	10	2013	2	5	2	2	10	10	0	0	0	0	113,7	113,7	4,235	4,235
146	Niewodnica Kościelna ul. Łąkowa 18A	48	2010/20 11	murowany	blacha	180	450	styropia n	20	2013	wełna	10	2010	0	5	0	0	0	0	0	0	0	1 818,2	0,0	62,5	0,000	3,490
147	Niewodnica Kościelna ul. Mostowa 3	047/5		murowany	blachodachó wka	250	625	styropia n	10	2009	wata szklana	b.d.	b.d.	0	4	0	2	0	6	0	0	0	136,4	0,0	90,8	0,000	4,496
148	Niewodnica Kościelna ul. Słoneczna 28	531/5	2010	murowany	dachówka ceramiczna	140	350	styropia n	12	2010	wełna	25	2010	0	4	0	0	0	3	0	0	0	2045,5	0,0	91,0	0,000	3,927
149	Niewodnica Kościelna ul. Słoneczna 20	532	2010	murowany	dachówka ceramiczna (poddasze użytkowe)	240	648	styropia n	20	2009	wata szklana	20	2009	0	2	0	0	0	0	0	0	0	1872,7	0,0	64,4	0,000	3,595
150	Niewodnica Kościelna ul. Słoneczna 16	533/2	1988	murowany drewniany	blacha	76	197,6	szalówk a, plyta, boazeria	2,5	1989	wełna	5	1989	2	1	1	1	15	15	0	0	0	0	125,8	125,8	2,117	2,117



1	2	3	4	5	6	7	8	9	10	11	12	13	14	15	16	17	18	19	20	21	22	23	24	25	26	27	28
151	Niewodnica Kościelna ul. Słoneczna 5	526/18	1966	murowany	plyta miał, gont bitumiczny (poddasze użytkowe)	160	400	styropia n	10	2005	welna	15	2005	5	5	3	3	8	8	0	0	0	0	122,3	122,3	6,352	6,352
152	Niewodnica Kościelna ul. Słoneczna 3	527/1; 527/2	1992	drewniany	blacha (poddasze użytkowe)	95	218,5	welna	10	1993	brak	0	0	0	1	0	0	0	5	0	1500	0	0	0,0	86,3	0,000	3,971
153	Niewodnica Kościelna ul. Słoneczna 9	526/9	2010	murowany gazobeton	drewno	250	600	styropia n	10	2010	welna	15	2010	0	4	0	0	0	0	0	0	0	3 181,8	0,0	109,4	0,000	6,108
154	Niewodnica Kościelna ul. Słoneczna 11	526/8	2008	murowany	gont bitumiczny (poddasze użytkowe)	196	588	styropia n	8	2008	welna	20	2008	0	4	0	0	0	3	0	0	0	2 272,7	0,0	98,9	0,000	4,363
155	Niewodnica Kościelna ul. Słoneczna 13	526/7	2006	murowany	blachodachó wka	151,5	454,5	styropia n	12	2006	welna	15	2006	0	4	0	0	0	6	0	0	0	1 636,4	0,0	97,7	0,000	3,141
156	Niewodnica Kościelna ul. Myśliwska 10	526/3	2006	murowany	blachodachó wka (poddasze użytkowe)	139	375,3	styropia n	12	2006	brak	0	0	0	4	0	0	0	4	0	0	0	1 818,2	0,0	90,1	0,000	3,490
157	Niewodnica Kościelna ul. Myśliwska 17	391	1975	murowany, 2 kond.	blacha (poddasze użytkowe)	72	180	styropia n	12	2013	brak	0	0	6	5	7	0	2	0	0	0	0	750	170,4	25,8	14,821	1,440
158	Niewodnica Kościelna ul. Myśliwska 21	394	2014	murowany	dachówka (poddasze użytkowe)	240	624	styropia n	15	2010	welna	30	2010	0	4	0	0	0	0	0	0	0	1 363,6	0,0	46,9	0,000	2,618
159	Niewodnica Kościelna ul. Topole 3A	496/2	2013	drewniany	blachodachó wka	321,4	983,484	styropia n	15	2012	welna	20	2012	0	1	0	2	0	0	0	0	0	0	0,0	44,7	0,000	4,235
160	Niewodnica Kościelna ul. Topole 10	441/3	2003	murowany	dachówka	240	624	styropia n	10	2000	welna	15	2000	0	2	0	0	0	0	0	0	0	2 545,5	0,0	87,5	0,000	4,886
161	Niewodnica Kościelna ul. Topole 3C	496/3	2000	drewniany	blacha	132	290,4	welna styropia n	20	2000	brak	0	0	0	2	0	2	0	0	0	0	0	0	0,0	44,7	0,000	4,235
162	Niewodnica Kościelna ul. Wczasowa 3	<i>b.d.</i>	2008	murowany	dachówka ceram. (poddasze użytkowe)	380	988	styropia n	15	2008	welna	25	2008	0	6	0	0	0	6	0	0	0	3 181,8	0,0	150,8	0,000	6,108
163	Niewodnica Kościelna ul. Wczasowa 1	<i>b.d.</i>	1974	murowany	blacha	150	450	brak	0	0	brak	0	0	2	2	3	3	0	0	0	0	0	0	67,1	67,1	6,352	6,352
164	Niewodnica Kościelna ul. Wczasowa 5	<i>b.d.</i>	2009	murowany ytong	blacha (poddasze użytkowe)	240	624	brak	0	0	welna	25	2009	0	4	0	0	0	6	0	0	0	3 181,8	0,0	150,8	0,000	6,108
165	Niewodnica Kościelna ul. Dąbrowskiego 31	521/2	2013	murowany	dachówka	140	350	styropia n	12	2013	brak	0	0	0	1	0	1,5	0	2	0	0	0	0	0,0	47,4	0,000	3,176
166	Niewodnica Kościelna ul. Dąbrowskiego 17	365/2	1962	murowany	dachówka	160	400	styropia n welna	25	2007	brak	0	0	7	4	3	0	6	0	0	0	0	1 818,2	108,5	62,5	6,352	3,490
167	Niewodnica Kościelna ul. Dąbrowskiego 19	366/8	1960	murowany	dachówka (poddasze użytkowe)	170	442	brak	0	0	brak	0	0	3	2	0	4	0	7	0	0	0	545,5	0,0	156,5	0,000	9,516
168	Niewodnica Kościelna ul. Dąbrowskiego 19A	366/9	1990	drewniany obmurowany	blacha	60	150	styropia n	10	2000	welna	15	2000	4	4	0	0	0	0	0	0	0	454,5	0,0	15,6	0,000	0,873
169	Niewodnica Kościelna ul. Dąbrowskiego 21	370/2	1968	murowany	papa	160	384	styropia n	10	2013	żużel	<i>b.d.</i>	1968	0	3	0	5	0	0	0	0	0	0	0,0	111,9	0,000	10,587
170	Niewodnica Kościelna ul. Dąbrowskiego 15	363/5	2005	murowany	papa	240	672	styropia n welna	26	2005	styropian	40	2005	0	2	0	0	0	0	0	0	0	5 454,5	0,0	187,6	0,000	10,471
171	Niewodnica Kościelna ul. Ogrodowa 14	375/1	2005	murowany	blacha	80	208	brak	0	0	styropian	15	2007	0	1	0	0	0	0	0	0	0	2 727,3	0,0	93,8	0,000	5,235
172	Niewodnica Kościelna ul. Ogrodowa 12	375/2	1984	murowany	blacha	<i>180</i>	495	styropia n	6	2000	brak	0	0	5	3	0	0	0	20	0	0	0	0	0,0	138,0	0,000	0,000
173	Niewodnica Kościelna ul. Ogrodowa 6	378/2	1985	murowany	blacha (poddasze użytkowe)	140	350	styropia n	10	2013	welna	15	2013	4	5	5	3,5	6	5	0	0	0	0	153,2	112,8	10,587	7,411

1	2	3	4	5	6	7	8	9	10	11	12	13	14	15	16	17	18	19	20	21	22	23	24	25	26	27	28
174	Niewodnica Kościelna ul. Ogrodowa 7	366/1	1990	murowany	blacha (poddasze użytkowe)	150	405	brak	0	0	brak	0	0	4	3	0	4,5	0	6	0	0	909,1	0	31,3	142,1	1,745	9,528
175	Niewodnica Kościelna ul. Ogrodowa 8	377/2	1991	murowany	blachodachówka	115	276	styropian	12	2010	wełna	20	2006	4	4	0	0	10	10	700	700	0	0	93,2	93,2	1,853	1,853
176	Niewodnica Kościelna ul. Polna 6	564	1970	murowany	blachodachówka	180	450	styropian	20	2004	brak	0	0	0	3	0	1	0	18	0	0	0	1 363,6	0,0	193,4	0,000	4,735
177	Niewodnica Kościelna ul. Polna 30	b.d.	2012	murowany	blacha	230	621	wełna	25	2010	wełna	25	2010	0	3	0	0	0	0	0	2500	0	0	0,0	86,4	0,000	6,618
178	Niewodnica Kościelna ul. Graniczna 12	85/5; 85/6	2010	murowany	blacha (poddasze użytkowe)	120	324	styropian	15	2011	wełna	25	2011	0	4	0	1,5	0	8	0	0	0	0	0,0	88,7	0,000	3,176
179	Niewodnica Kościelna ul. Graniczna 10	b.d.	2013	murowany	blachodachówka (poddasze użytkowe)	180	396	styropian	12	2010	wełna	10	2010	0	5	0	1,5	0	12	0	0	0	0	0,0	116,3	0,000	3,176
180	Niewodnica Kościelna ul. Środkowa 6	b.d.	2009	murowany	blachodachówka (poddasze użytkowe)	90	225	styropian	12	2011	wełna	b.d.	2009	0	2	0	0	0	4,5	0	1000	0	0	0,0	65,6	0,000	2,647
181	Niewodnica Kościelna ul. Polna 32	b.d.	2008	murowany	dachówka (poddasze użytkowe)	230	598	wełna	12	2008	wełna	15	2007	0	2	0	2,5	0	0	0	0	0	0	0,0	55,9	0,000	5,293
182	Niewodnica Kościelna ul. Spokojna 13	584/23	2012	murowany	gont bitumiczny (poddasze użytkowe)	130	338	styropian	20	2011	wełna	35	2011	0	3	0	0	0	40	0	0	0	0	0,0	275,9	0,000	0,000
183	Niewodnica Kościelna ul. Polna 5	529	1991	murowany	blacha (poddasze użytkowe)	160	432	styropian	6	1990	brak	0	0	0	2	0	7	0	0	0	0	0	0	0,0	156,6	0,000	14,821
184	Niewodnica Kościelna ul. Polna 1A	516/6	2004	murowany	blacha (poddasze użytkowe)	193	501,8	styrop. podwójna cegła	8	2000	wełna	15	2000	0	3	0	0	0	15	0	2500	0	0	0,0	189,9	0,000	6,618
185	Niewodnica Kościelna ul. Polna 9	132/7	2011	murowany	blacha (poddasze użytkowe)	145	362,5	styropian	15	2011	wełna	25	2011	0	4	0	0,5	0	15	0	0	0	1 090,9	0,0	152,2	0,000	3,153
186	Niewodnica Kościelna ul. Leśna Polana 1	131/4	2014	szkielet drewniany	blacha (poddasze użytkowe)	140	322	pianka natryskowa	17	2014	pianka natryskowa	22	2014	0	1	0	0	0	0	0	0	0	2000	0,0	68,8	0,000	3,839
187	Niewodnica Kościelna ul. Leśna Polana 6	b.d.	2007	murowany	blachodachówka (poddasze użytkowe)	185	481	styropian	12	2007	wełna	20	2007	0	4	0	1	0	4	0	0	0	1 363,6	0,0	96,9	0,000	4,735
188	Niewodnica Kościelna ul. Podleśna 3B	b.d.	2009	murowany	dachówka (poddasze użytkowe)	120	336	tak	14	2007	tak	30	2007	0	2	0	0	0	0	0	0	0	2 272,7	0,0	78,2	0,000	4,363
189	Niewodnica Kościelna ul. Podleśna 3A	815; 850	2010	murowany	dachówka (poddasze użytkowe)	236	637,2	styropian	18	2008	wełna	20	2008	0	5	0	0	0	0	0	0	0	2 272,7	0,0	78,2	0,000	4,363
190	Niewodnica Kościelna ul. Miętowa 1	483/7	2003	murowany	blacha (poddasze użytkowe)	186	483,6	styropian wełna	32	2003	wełna	25	2003	0	1	0	0	0	0	0	0	0	1 500,0	0,0	51,6	0,000	2,879
191	Niewodnica Kościelna ul. Miętowa 2	b.d.	2003	murowany	blachodachówka (poddasze użytkowe)	120	300	styropian	20	2002	wełna	10	2002	0	4	0	0	0	0	0	0	0	1 363,6	0,0	46,9	0,000	2,618
192	Niewodnica Kościelna ul. Miętowa 5	b.d.	2001	murowany	dachówka (poddasze użytkowe)	b.d.		styropian	20	2006	wełna	b.d.	2007	0	2	0	0	0	0	0	0	0	b.d.				

1	2	3	4	5	6	7	8	9	10	11	12	13	14	15	16	17	18	19	20	21	22	23	24	25	26	27	28
193	Niewodnica Kościelna ul. Miętowa 6	474/2; 474/3	2005	murowany	blacha	145	377	styropia n	8	2003	brak	0	0	0	2	0	0	0	0	0	0	0	1 909,1	0,0	65,7	0,000	3,665
194	Niewodnica Kościelna ul. Brukowa 2	b.d.	2011	murowany	dachówka (poddasze użytkowe)	240	672	styropia n	15	2009	wełna	30	2009	0	1	0	0	0	0	0	0	0	2 159,1	0,0	74,3	0,000	4,145
195	Niewodnica Kościelna ul. Jaśminowa 1	475/6	2008	murowany	dachówka (poddasze użytkowe)	270	810	styropia n	12	2008	wełna	40	2008	0	3	0	0	0	0	0	0	0	2 272,7	0,0	78,2	0,000	4,363
196	Niewodnica Kościelna ul. Jaśminowa 2	b.d.	2009	murowany	dachówka (poddasze użytkowe)	220	660	wełna	12	2005	wełna	25	2005	0	4	0	0	0	0	0	0	0	1 818,2	0,0	62,5	0,000	3,490
197	Niewodnica Kościelna ul. Jaśminowa 4	b.d.	2011	murowany	dachówka (poddasze użytkowe)	160	416	styropia n	20	2007	wełna	30	2007	0	4	0	0	0	0	0	0	0	4 090,9	0,0	140,7	0,000	7,853
198	Niewodnica Kościelna ul. Lawendowa 9	472/2	2007	murowany	dachówka (poddasze użytkowe)	220	572	styropia n	10	2007	wełna	20	2007	0	2	0	0	0	8	0	0	0	0,0	0,0	55,2	0,000	0,000
199	Niewodnica Kościelna ul. Topole 9A	498/1	2006	murowany	blachodachó wka	124	310	styropia n	15	2006	wełna	25	2013	0	4	0	3	0	10	0	0	0	0,0	0,0	136,1	0,000	6,352
200	Niewodnica Kościelna ul. Klonowa 1	496	2000	drewniany	blacha	120	300	wełna	12	2010	brak	0	0	0	3	0	0	0	0	0	<u>5000</u>	0	0,0	0,0	172,8	0,000	13,236
201	Niewodnica Kościelna ul. Klonowa ?	470/16	2014	murowany	dachówka	240	624	styropia n	15	2012	wełna	40	2012	0	3	0	0	0	0	0	0	0	3 000,0	0,0	103,2	0,000	5,759
202	Niewodnica Kościelna ul. Klonowa 4	469	2010	murowany	dachówka (poddasze użytkowe)	255	650,25	styropia n	15	2010	wełna	25	2010	0	3	0	0	0	12	0	0	0	444,1	0,0	98,0	0,000	0,852
203	Niewodnica Kościelna ul. Klonowa 7	b.d.	2011	murowany	dachówka	200	520	styropia n	15	2011	wełna	25	2011	0	4	0	0	0	9	0	0	0	1 000,0	0,0	96,5	0,000	1,920
204	Niewodnica Kościelna ul. Klonowa 10	479	2006	murowany	dachówka cer.	250	675	porother m styrop	20	2006	brak	0	0	0	4	0	0	0	0	0	0	0	2 454,5	0,0	84,4	0,000	4,712
205	Niewodnica Kościelna ul. Klonowa 12	315	2005	murowany	dachówka	190	475	styropia n	15	2004	brak	0	0	0	3	0	0	0	0	0	0	0	1 818,2	0,0	62,5	0,000	3,490
206	Niewodnica Kościelna ul. Dąbrowskiego 18	448/27	1932	drewniany	dachówka	140	448	wełna	10	2007	brak	0	0	0	1	0	0	0	12	0	0	0	0	0,0	82,8	0,000	0,000
207	Niewodnica Kościelna ul. Dąbrowskiego 30	b.d.	2010	drewniany	blacha	110	275	styropia n wełna	15	b.d.	brak	0	0	0	2	0	2	0	0	0	1000	0	0	0,0	79,3	0,000	6,882
208	Niewodnica Kościelna ul. Dąbrowskiego 34E	b.d.	1997	drewniany	blachodachó wka	140	336	wełna	20	2007	wełna	15	2007	0	2	0	0	0	0	0	0	0	0				
209	Niewodnica Kościelna ul. Dąbrowskiego 49	558/2	2009	murowany	dachówka cer. (poddasze użytkowe)	168	420	styropia n	14	2008	wełna	10	2007	0	2	0	0	0	0	0	0	0	2 272,7	0,0	78,2	0,000	4,363
210	Niewodnica Kościelna ul. Dąbrowskiego 51A	645/6	1994	murowany	blacha (poddasze użytkowe)	180	450	styropia n	5	1992	wełna	15	2000	0	2	0	0	0	10	0	0	0	1 363,6	0,0	115,9	0,000	2,618
211	Niewodnica Kościelna ul. Dąbrowskiego 51	645/4	1978	murowany	blachodachó wka	120	264	styropia n	8	2005	0	0	0	0	4	0	0	0	15	0	0	0	2 272,7	0,0	181,6	0,000	4,363
212	Niewodnica Kościelna ul. Dąbrowskiego 33A	516/9	2002	murowany	dachówka cer.	280	756	wełna	10	2002	wełna	15	2002	0	4	0	0	0	0	0	0	0	1 818,2	0,0	62,5	0,000	3,490
213	Niewodnica Kościelna ul. Dąbrowskiego 23	511/2	2010	murowany	dachówka	200	600	wełna	15	2010	wełna	30	2010	0	3	0	0	0	10	0	0	0	909,1	0,0	100,2	0,000	1,745
214	Niewodnica Kościelna ul. Dąbrowskiego 37	518	2006	murowany	blachodachó wka (poddasze użytkowe)	350	910	styropia n	6	2006	wełna	5	2006	0	4	0	0	0	3	0	3000	0	0	0,0	124,4	0,000	7,942
215	Niewodnica Kościelna ul. Dąbrowskiego 39	519	1973	murowany	blacha	120	312	styropia n	10	2005	0	0	0	6	2	4	4	2	2	0	0	0	0	103,3	103,3	8,469	8,469
216	Niewodnica Kościelna ul. Kolejowa 6	067/5	2006	murowany	blachodachó wka	135	337,5	styropia n	15	2007	wełna	b.d.	2002	0	1	0	0	0	0	0	1000	0	0	0,0	34,6	0,000	2,647
217	Niewodnica Kościelna ul. Kolejowa 9	067/9	2003	drewniany	blacha (poddasze użytkowe)	140	308	wełna	10	2003	wełna	20	2004	0	4	0	0	0	12	0	0	0	1 363,6	0,0	129,7	0,000	2,618



1	2	3	4	5	6	7	8	9	10	11	12	13	14	15	16	17	18	19	20	21	22	23	24	25	26	27	28
218	Niewodnica Kościelna ul. Kolejowa 10	067/10	2009	murowany	blacha	152	380	styropia n	10	2009	wełna	10	2009	0	2	0	0	0	10	0	1000	0	0	0,0	103,5	0,000	2,647
219	Niewodnica Kościelna ul. Topole 1	b.d.	1950	drewniany	dachówka	100	240	wełna	5	2007	wełna	5	2007	0	3	0	0	0	20	0	0	0	0	0,0	138,0	0,000	0,000
220	Niewodnica Kościelna ul. Topole 3	491	1974	murowany	blacha	110	275	styropia n	10	2013	brak	0	0	0	2	0	2	0	5	0	0	0	0	0,0	79,2	0,000	4,235
221	Niewodnica Kościelna ul. Topole 9B	b.d.	2010	murowany	blachodachó wka	110	275	styropia n	12	2010	wełna	20	2010	0	3	0	3,5	0	0	0	0	0	0	0,0	78,3	0,000	7,411
222	Niewodnica Kościelna ul. Topole 14B	b.d.	2006	murowany	blachodachó wka	250	650	styropia n	15	2006	wełna	15	2006	0	4	0	0	0	0	0	0	0	3 636,4	0,0	125,1	0,000	6,981
223	Niewodnica Kościelna ul. Topole 14C	444/26	2005	murowany	blachodach (poddasze użytkowe)	230	575	styropia n	12	2004	wełna	15	2004	0	2	0	0	0	0	0	0	0	3 500,0	0,0	120,4	0,000	6,719
224	Niewodnica Kościelna ul. Topole 16A	451	2000	murowany	blachodach (poddasze użytkowe)	75	191,25	styropia n	10	2006	wełna	15	2009	0	5	0	1	0	12	0	0	0	0	0,0	105,1	0,000	2,117
225	Niewodnica Kościelna ul. Topole 22	b.d.	2010	drewniany, obmurowany	blacha	144	360	styropia n wełna	10	b.d.	brak	0	0	0	3	0	0	0	20	0	0	0	0	0,0	138,0	0,000	0,000
226	Niewodnica Kościelna ul. Topole 4	436	2005	murowany	dachówka (poddasze użytkowe)	280	672	styropia n	10	2005	brak	0	0	0	3	0	0	0	0	0	0	0	1 090,9	0,0	37,5	0,000	2,094
227	Niewodnica Kościelna ul. Topole 6	437	1981	murowany	papa ocynk.	100	250	styropia n	20	2006	brak	0	0	5	0	0	0	0	12	0	0	0	0	0,0	82,8	0,000	0,000
228	Niewodnica Kościelna ul. Topole 12	442/1	1996	murowany	blacha	142	355	styropia n	15	2010	wełna	20	2011	0	4	0	1,5	0	10	0	0	0	0	0,0	102,5	0,000	3,176
229	Niewodnica Kościelna ul. Topole 14W	444/30	2013	murowany	dach drewniany, dachówka, stropodach beton.	136	18496	styropia n	12	2012	wełna	20	2012	0	4	0	2	0	4	0	0	0	0	0,0	72,3	0,000	4,235
230	Niewodnica Kościelna ul. Lawendowa ?	469/11	2014	murowany	blachodachó wka	237	592,5	styropia n	15	2014	piana natrysk.	25	2014	0	4	0	0	0	7	0	0	0	0	0,0	48,3	0,000	0,000
231	Niewodnica Kościelna ul. Lawendowa 4	b.d.	2007	drewno	drewno	250	650	wełna	15	2006	wełna	15	2006	0	6	0	4	0	0	0	0	0	0	0,0	89,5	0,000	8,469
232	Niewodnica Kościelna ul. Lawendowa 5	470/6	2010	murowany	dachówka cer. (poddasze użytk.)	390	1072,5	poroter izolacja z wełny porother	49,5	2010	wełna	30	2010	0	4	0	0	0	0	0	0	0	0	0,0	0,0	0,000	0,000
233	Niewodnica Kościelna ul. Gajowa 11	323/1	1994	murowany	blachodachó wka (poddasze użytkowe)	180	468	styropia n	11	2011	wełna	20	1999	0	4	0	0	0	5	0	1500	0	0	0,0	86,3	0,000	3,971
234	Niewodnica Kościelna ul. Gajowa 9	323/4	1982	murowany	blacha	160	400	styropia n	10	1997	0	0	0	6	4	0	2	0	0	0	0	0	2 272,7	0,0	122,9	0,000	8,597
235	Niewodnica Kościelna ul. Gajowa 7	322	2005	murowany	blachodachó wka	105	278,25	styropia n	15	2006	wełna	30	2006	0	3	0	0	0	0	0	0	0	545,5	0,0	18,8	0,000	1,047
236	Niewodnica Kościelna ul. Świerkowa 1	47	2002	murowany	dachówka (poddasze użytk.)	300	810	styropia n	8	2002	wełna	20	2002	0	2	0	0	0	0	0	0	0	2 727,3	0,0	93,8	0,000	5,235
237	Niewodnica Kościelna ul. Trakt Napoleoński 26	b.d.	2006	murowany	blacha (poddasze użytkowe)	110	253	wełna	10	2006	wełna	20	2006	0	4	0	14	0	0	0	0	0	0	0,0	313,2	0,000	29,642
238	Niewodnica Kościelna ul. Trakt Napoleoński 28	005/3	2002	murowany	gdachówka	160	448	styropia n	10	2002	styropian	10	2002	0	3	0	0	0	0	0	0	0	2000	0,0	68,8	0,000	3,839
239	Niewodnica Kościelna ul. Łąkowa 28		b.d.	b.d.	b.d.	b.d.		b.d.	b.d.	b.d.	b.d.	b.d.	b.d.	b.d.	b.d.	b.d.	b.d.	b.d.	b.d.	b.d.	b.d.	b.d.	b.d.				
240	Niewodnica Kościelna ul. Słoneczna 2	pustosta n	b.d.	b.d.	b.d.	b.d.		b.d.	b.d.	b.d.	b.d.	b.d.	b.d.	b.d.	b.d.	b.d.	b.d.	b.d.	b.d.	b.d.	b.d.	b.d.	b.d.				
241	Niewodnica Kościelna ul. Słoneczna 4	pustosta n	b.d.	b.d.	b.d.	b.d.		b.d.	b.d.	b.d.	b.d.	b.d.	b.d.	b.d.	b.d.	b.d.	b.d.	b.d.	b.d.	b.d.	b.d.	b.d.	b.d.				



1	2	3	4	5	6	7	8	9	10	11	12	13	14	15	16	17	18	19	20	21	22	23	24	25	26	27	28
242	Niewodnica Kościelna ul. Słoneczna 6	pustostan	b.d.	b.d.	b.d.	b.d.		b.d.	b.d.	b.d.	b.d.	b.d.	b.d.	b.d.	b.d.	b.d.	b.d.	b.d.	b.d.	b.d.	b.d.	b.d.	b.d.				
243	Niewodnica Kościelna ul. Kolejowa 6	b.d.	b.d.	b.d.	b.d.	b.d.		b.d.	b.d.	b.d.	b.d.	b.d.	b.d.	b.d.	b.d.	b.d.	b.d.	b.d.	b.d.	b.d.	b.d.	b.d.	b.d.				
244	Niewodnica Kościelna ul. Kolejowa 9	b.d.	b.d.	b.d.	b.d.	b.d.		b.d.	b.d.	b.d.	b.d.	b.d.	b.d.	b.d.	b.d.	b.d.	b.d.	b.d.	b.d.	b.d.	b.d.	b.d.	b.d.				
245	Niewodnica Kościelna ul. Wczasowa 2	b.d.	b.d.	b.d.	b.d.	b.d.		b.d.	b.d.	b.d.	b.d.	b.d.	b.d.	b.d.	b.d.	b.d.	b.d.	b.d.	b.d.	b.d.	b.d.	b.d.	b.d.				
246	Niewodnica Kościelna ul. Świerkowa 5	b.d.	b.d.	b.d.	b.d.	b.d.		b.d.	b.d.	b.d.	b.d.	b.d.	b.d.	b.d.	b.d.	b.d.	b.d.	b.d.	b.d.	b.d.	b.d.	b.d.	b.d.				
247	Niewodnica Kościelna ul. Świerkowa 4	b.d.	b.d.	b.d.	b.d.	b.d.		b.d.	b.d.	b.d.	b.d.	b.d.	b.d.	b.d.	b.d.	b.d.	b.d.	b.d.	b.d.	b.d.	b.d.	b.d.	b.d.				
248	Niewodnica Kościelna ul. Polna 2	pustostan	b.d.	b.d.	b.d.	b.d.		b.d.	b.d.	b.d.	b.d.	b.d.	b.d.	b.d.	b.d.	b.d.	b.d.	b.d.	b.d.	b.d.	b.d.	b.d.	b.d.				
249	Niewodnica Kościelna ul. Polna 1B	b.d.	b.d.	b.d.	b.d.	b.d.		b.d.	b.d.	b.d.	b.d.	b.d.	b.d.	b.d.	b.d.	b.d.	b.d.	b.d.	b.d.	b.d.	b.d.	b.d.	b.d.				
250	Niewodnica Kościelna ul. Podleśna 5	b.d.	b.d.	b.d.	b.d.	b.d.		b.d.	b.d.	b.d.	b.d.	b.d.	b.d.	b.d.	b.d.	b.d.	b.d.	b.d.	b.d.	b.d.	b.d.	b.d.	b.d.				
251	Niewodnica Kościelna ul. Klonowa 5	pustostan	b.d.	b.d.	b.d.	b.d.		b.d.	b.d.	b.d.	b.d.	b.d.	b.d.	b.d.	b.d.	b.d.	b.d.	b.d.	b.d.	b.d.	b.d.	b.d.	b.d.				
252	Niewodnica Kościelna ul. Dąbrowskiego 32		b.d.	b.d.	b.d.	b.d.		b.d.	b.d.	b.d.	b.d.	b.d.	b.d.	b.d.	b.d.	b.d.	b.d.	b.d.	b.d.	b.d.	b.d.	b.d.	b.d.				
253	Niewodnica Kościelna ul. Dąbrowskiego 41		b.d.	b.d.	b.d.	b.d.		b.d.	b.d.	b.d.	b.d.	b.d.	b.d.	b.d.	b.d.	b.d.	b.d.	b.d.	b.d.	b.d.	b.d.	b.d.	b.d.				
254	Niewodnica Kościelna ul. Topole (obok 10 B)	niezamieszkały	b.d.	b.d.	b.d.	b.d.		b.d.	b.d.	b.d.	b.d.	b.d.	b.d.	b.d.	b.d.	b.d.	b.d.	b.d.	b.d.	b.d.	b.d.	b.d.	b.d.				
255	Niewodnica Kościelna ul. Topole 10 B	niezamieszkały	b.d.	b.d.	b.d.	b.d.		b.d.	b.d.	b.d.	b.d.	b.d.	b.d.	b.d.	b.d.	b.d.	b.d.	b.d.	b.d.	b.d.	b.d.	b.d.	b.d.				
256	Niewodnica Kościelna ul. Topole 14 E		b.d.	b.d.	b.d.	b.d.		b.d.	b.d.	b.d.	b.d.	b.d.	b.d.	b.d.	b.d.	b.d.	b.d.	b.d.	b.d.	b.d.	b.d.	b.d.	b.d.				
257	Turośń Kościelna ul. Wysokie 2	b.d.	1965	murowany	blacha	60	150	wełna	10	2011	brak	0	0	3	2	1	0	5	20	0	0	0	0	56,9	138,0	2,117	0,000
258	Turośń Kościelna ul. Wysokie 6	384	1928	drewniany	dachówka	80	200	brak	0	0	brak	0	0	4	2	0	0	0	16	0	0	0	0	0,0	110,4	0,000	0,000
259	Turośń Kościelna ul. Wysokie 8	381	1967	murowany	blacha	85	212,5	styropian	10	2011	wełna	12	2011	2	2	3	3	10	10	0	0	0	0	136,1	136,1	6,352	6,352
260	Turośń Kościelna ul. Białostocka 18	b.d.	1940	murowany	blachodachówka	80	200	styropian	15	2008	brak	0	0	9	6	0	0	20	20	0	0	0	0	138,0	138,0	0,000	0,000
261	Turośń Kościelna ul. Białostocka 19	b.d.	1980	murowany	blacha	128	320	styropian	15	2010	styropian	15	2001	6	6	2,5	2,5	0	0	0	0	0	0	55,9	55,9	5,293	5,293
262	Turośń Kościelna ul. Białostocka 23	b.d.	1919	drewniany	blachodachówka	60	150	wełna	5	2014	brak	0	0	3	1	1	0	15	15	0	0	0	0	125,8	103,5	2,117	0,000
263	Turośń Kościelna ul. Białostocka 20	b.d.	2007	murowany	dachówka (poddasze użytkowe)	164	426,4	styropian	15	2007	wełna	b.d.	2007	0	4	0	0	0	0	0	0	0	500	0,0	17,2	0,000	0,960
264	Turośń Kościelna ul. Wysokie ?	387	2015	murowany w budowie	blachodachówka	140,7	379,89	styropian	15	2015	wełna	20	2015	0	4	0	0	0	0	0	0	0	0	0,0	0,0	0,000	0,000
265	Turośń Kościelna ul. Wysokie 38	b.d.	1956	drewniany	blacha (poddasze użytkowe)	120	330	styropian	4	2004	wełna	10	1995	0	4	0	0,5	0	10	0	0	0	0	0,0	80,2	0,000	1,059
266	Turośń Kościelna ul. Wysokie 28	b.d.	1999	drewniany, murowany	blachodachówka	100	250	styropian	3	1997	trociny	20	1999	0	7	0	2	0	5	0	0	0	0	0,0	79,2	0,000	4,235
267	Turośń Kościelna ul. Lipowa 82A	b.d.	1996	drewniany	blacha (poddasze użytkowe)	140	350	wełna	10	2014	wełna	20	2003	0	6	0	1	0	5	0	0	0	0	0,0	56,9	0,000	2,117
268	Turośń Kościelna ul. Wysokie 36	b.d.	2007	murowany	dachówka (poddasze użytkowe)	140	350	styropian	15	2007	wełna	b.d.	2007	0	4	0	0	0	0	0	0	0	0	0,0	0,0	0,000	0,000
269	Turośń Kościelna ul. Lipowa 111	b.d.	2000	murowany	blachodachówka	177	477,9	styropian	12	2000	wełna	b.d.	2000	0	1	0	2,5	0	0	0	0	0	0	0,0	55,9	0,000	5,293



1	2	3	4	5	6	7	8	9	10	11	12	13	14	15	16	17	18	19	20	21	22	23	24	25	26	27	28
270	Turośń Kościelna ul. Lipowa 83	b.d.	1974	murowany	blachodachówka	220	594	styropian	15	2003	styropian	15	2000	7	5	10	0	1	30	0	0	0	0	230,6	206,9	21,173	0,000
271	Turośń Kościelna ul. Białostocka 22	b.d.	2008	murowany	dachówka (poddasze użytkowe)	170	442	styropian	15	2008	wełna	10	2008	0	b.d.	0	0	0	0	0	0	0	2 045,5	0,0	70,3	0,000	3,927
272	Turośń Kościelna ul. Białostocka 34A	037/1	2010	murowany	blachodach (poddasze użytkowe)	110	275	styropian	15	2015	wełna	20	2009	0	4	0	0	0	5	0	0	0	0	0,0	34,5	0,000	0,000
273	Turośń Kościelna ul. Białostocka 36	b.d.	1996	murowany	blacha	200	500	styropian	44	1996	brak	0	0	0	4	0	0	0	10	0	0	0	1000	0,0	103,4	0,000	1,920
274	Turośń Kościelna ul. Białostocka 37	b.d.	1996	murowany	blacha	180	450	styropian	5	1998	brak	0	0	0	5	0	2	0	6	0	0	0	0	0,0	86,1	0,000	4,235
275	Turośń Kościelna ul. Białostocka 39	230	1948	drewniany	dachówka	80	200	brak	0	0	brak	0	0	b.d.	5	0	0	0	12	0	0	0	0	0,0	82,8	0,000	0,000
276	Turośń Kościelna ul. Białostocka 41	412/3	2013	murowany	blachodach (poddasze użytkowe)	153	382,5	styropian	15	2006	wełna	15	2006	0	3	0	0	0	3	0	0	0	2000	0,0	89,5	0,000	3,839
277	Turośń Kościelna ul. Białostocka 43	226/8	w budowie	drewniany	blacha (poddasze użytkowe)	120	312	styropian	5	2000	wełna	25	2012	0	4	0	0	0	8	0	0	0	0	0,0	55,2	0,000	0,000
278	Turośń Kościelna ul. Białostocka 63	186/7	2011	murowany	dachówka	180	900	styropian	12	2011	wełna	20	2011	0	5	0	0	0	0	0	0	0	4000	0,0	137,6	0,000	7,679
279	Turośń Kościelna ul. Białostocka 52	033/1	2013?	murowany	blacha	130	338	styropian	15	2005	wełna	15	2009	0	4	0	0	0	0	0	0	0	3800	0,0	130,7	0,000	7,295
280	Turośń Kościelna ul. Białostocka 34	037/2	1988	murowany	blacha (poddasze użytkowe)	90	229,5	styropian	8	2008	wełna	b.d.	2012	4	b.d.	2	2	4	4	0	0	0	0	72,3	72,3	4,235	4,235
281	Turośń Kościelna ul. Białostocka 69	186/4	2009	kanadyjka	gont bitumiczny (poddasze użytkowe)	139	347,5	wełna	25	2009	wełna	25	2009	0	5	0	0	0	0	0	0	0	1 363,6	0,0	46,9	0,000	2,618
282	Turośń Kościelna ul. Lipowa 6A	b.d.	2000	murowany	blachodachówka	186	502,2	wata szkl., styrop	8	2011	wełna	5	2011	0	5	0	6	0	20	0	0	0	0	0,0	272,2	0,000	12,704
283	Turośń Kościelna ul. Lipowa 28/1	300	1982	murowany	blacha (poddasze użytkowe)	145	348	brak	0	0	brak	0	0	1	1	b.d.	b.d.	b.d.	b.d.	b.d.	b.d.	b.d.	b.d.				
284	Turośń Kościelna ul. Wysokie 46	b.d.	1986	murowany	blacha (poddasze użytkowe)	192	537,6	styropian	15	2004	brak	0	0	5	b.d.	0	0	0	10	0	0	0	614,4	0,0	90,1	0,000	1,179
285	Turośń Kościelna ul. Wysokie 23	636; 637	1977	murowany	blacha (poddasze użytkowe)	60	150	brak	0	0	brak	0	0	3	b.d.	6	3	1	10	0	0	0	0	141,1	136,1	12,704	6,352
286	Turośń Kościelna ul. Wysokie 27	638	1995	drewniany	blacha (poddasze użytkowe)	120	288	styropian	b.d.	2012	brak	0	0	5	b.d.	0	2	0	3	0	0	0	0	0,0	65,4	0,000	4,235
287	Turośń Kościelna ul. Wysokie 42	b.d.	1992	murowany	papa	180	450	brak	0	0	brak	0	0	5	b.d.	3	2	15	12	0	0	0	0	170,6	127,5	6,352	4,235
288	Turośń Kościelna ul. Wysokie 48	b.d.	1959	murowany	blacha, papa	b.d.		styropian	5	2000	brak	0	0	2	2	0	0	0	0	0	0	0	0	tak	0,0		
289	Turośń Kościelna ul. Dworska 9	641/18	2002	murowany	blacha (poddasze użytkowe)	100	240	styropian	9	2010	wełna	15	2010	7	b.d.	0	3	0	6	0	0	0	0	0,0	108,5	0,000	6,352
290	Turośń Kościelna ul. Dworska 13	b.d.	2010	murowany	blachodach (poddasze użytkowe)	120	312	styropian	15	2010	wełna	25	2010	0	5	0	1,5	0	0	0	0	0	0	0,0	33,6	0,000	3,176
291	Turośń Kościelna ul. Lipowa 2	b.d.	1973	murowany	blacha	250	625	styropian	8	2002	wełna	10	2002	4	4	3,5	1,5	4	10	0	0	0	0	105,9	102,5	7,411	3,176
292	Turośń Kościelna ul. Lipowa 6B	b.d.	2005	murowany	papa bitumiczna	120	300	styropian	6	2000	wełna	15	2000	3	3	0	3	0	10	0	500	0	0	0,0	153,4	0,000	7,676
293	Turośń Kościelna ul. Lipowa 7A	b.d.	1999	murowany	papa	370	888	styroian	10	2013	wata szklana	10	2010	0	1	0	3	0	10	0	0	0	800	0,0	163,6	0,000	7,888



1	2	3	4	5	6	7	8	9	10	11	12	13	14	15	16	17	18	19	20	21	22	23	24	25	26	27	28
294	Turośń Kościelna ul. Lipowa 8A	344	2008	murowany	blachodach (poddasze użytkowe)	260	728	styropia n	15	2008	welna	25	2008	0	6	0	4	0	0	0	0	0	700	0,0	113,6	0,000	9,813
295	Turośń Kościelna ul. Lipowa 10	b.d.	1940	drewniany	blacha	60	150	styropia n	8	2004	brak	0	0	5	2	2	3	3	1	0	0	0	0	65,4	74,0	4,235	6,352
296	Turośń Kościelna ul. Lipowa 10A	b.d.	2014	murowany	blacha (poddasze użytkowe)	280	700	styropia n	35	2014	welna	20	2014	0	6	0	3	0	20	0	0	0	0	0,0	205,1	0,000	6,352
297	Turośń Kościelna ul. Lipowa 30A	dom sezonow y	b.d.	b.d.	b.d.	84	226,8	0	0	0	0	0	0	b.d.	b.d.	0	0	0	4	0	0	0	0	0,0	27,6	0,000	0,000
298	Turośń Kościelna ul. Lipowa 22A	b.d.	2000	murowany	eternit	120	300	styropia n	5	2000	brak	0	0	0	2	0	0	0	8	0	0	0	0	0,0	55,2	0,000	0,000
299	Turośń Kościelna ul. Lipowa 28/2	b.d.	1979	murowany	blacha	145	362,5	brak	0	0	brak	0	0	6	b.d.	0	0	0	15	0	0	0	0	0,0	103,5	0,000	0,000
300	Turośń Kościelna ul. Lipowa 30	b.d.	1945	drewniany	eternit	64	147,2	styropia n	b.d.	2005	brak	0	0	2	b.d.	0	0	0	10	0	0	0	0	0,0	69,0	0,000	0,000
301	Turośń Kościelna ul. Lipowa 34	b.d.	2005	murowany	blacha	120	300	styropia n	8	2005	brak	0	0	0	3	0	3	0	10	0	0	0	0	0,0	136,1	0,000	6,352
302	Turośń Kościelna ul. Lipowa 36A	293	1987	murowany	blachodachó wka	120	300	brak	0	0	brak	0	0	3	b.d.	3	3	10	10	500	500	0	0	153,4	153,4	7,676	7,676
303	Turośń Kościelna ul. Lipowa 50	274/2; 275/2	2004	murowany	drewno, blacha, papa	239,6	599	styropia n	12	2006	welna	20	2006	0	6	0	0	0	30	0	0	0	0	0,0	206,9	0,000	0,000
304	Turośń Kościelna ul. Lipowa 50A	b.d.	1978	murowany	drewno, blacha	200	530	styropia n	5	1995	brak	0	0	5	5	0	0	0	20	0	0	0	0	0,0	138,0	0,000	0,000
305	Turośń Kościelna ul. Lipowa 54	b.d.	1940	drewniany	blacha	73	175,2	brak	0	0	brak	0	0	11	2	0	0	0	10	0	0	0	0	0,0	69,0	0,000	0,000
306	Turośń Kościelna ul. Lipowa 69A	b.d.	1990	murowany	blacha	90	225	styropia n	12	2012	brak	0	0	0	3	0	4	0	10	0	0	0	0	0,0	158,5	0,000	8,469
307	Turośń Kościelna ul. Białostocka 13	1310	1928	drewniany	blacha	48	105,6	welna	10	1996	brak	0	0	5	1	1	0,5	8	10	0	0	0	0	77,6	80,2	2,117	1,059
308	Turośń Kościelna ul. Wysokie 5/2	654/4	2000	klocki styropian	blacha	180	396	styropia n	15	2003	welna	20	2000	0	3	0	0	0	20	0	0	0	0	0,0	138,0	0,000	0,000
309	Turośń Kościelna ul. Wysokie 20	b.d.	1979	murowany	stal, beton, blacha	100	250	brak	0	0	brak	0	0	5	3	1	1	15	15	0	0	0	0	125,8	125,8	2,117	2,117
310	Turośń Kościelna ul. Wysokie 22	601/1	1993	drewniany	blacha	98	245	welna	8	2014	brak	0	0	3	3	0	2	8	3	0	0	0	0	55,2	65,4	0,000	4,235
311	Turośń Kościelna ul. Lipowa 75	b.d.	1985	murowany	blacha	160	416	styropia n	b.d.	2013	brak	0	0	5	7	0	2	9	4	0	0	0	0	62,1	72,3	0,000	4,235
312	Turośń Kościelna ul. Lipowa 19	b.d.	zakup 2002	drewniany	blachodachó wka	100	220	styropia n	5	2010	brak	0	0	b.d.	2	0	0	0	5	0	0	0	0	0,0	34,5	0,000	0,000
313	Turośń Kościelna ul. Lipowa 21	419/1	2008	murowany	blachodachó wka	111,4	398	styropia n	10	2008	welna	10	2008	0	4	0	2	0	0	0	0	0	0	0,0	44,7	0,000	4,235
314	Turośń Kościelna ul. Lipowa 25	b.d.	1993	murowany 2 kond.	blacha	215	537,5	styropia n	3	b.d.	b.d.	0	0	0	4	0	1	0	7	0	0	0	0	0,0	70,7	0,000	2,117
315	Turośń Kościelna ul. Lipowa 31A	428/1	1979	murowany 2 kond.	beton, blacha trapez.	100	250	brak	0	0	brak	0	0	4	0	2	0	12	0	0	0	0	0	127,5	0,0	4,235	0,000
316	Turośń Kościelna ul. Lipowa 41	b.d.	1912	drewniany	wieżba drewniana, blacha	65	143	styropia n	5	2011	welna	7	2011	1	6	0	0	10	10	0	0	0	0	69,0	69,0	0,000	0,000
317	Turośń Kościelna ul. Lipowa 43	436	1954	drewniany	konstrukcja drewniana eternit	63	157,5	szalówk a	b.d.	1976	brak	0	0	5	2	b.d.	b.d.	b	b.d.	b.d.	b.d.	b.d.	b.d.				
318	Turośń Kościelna ul. Lipowa 51	b.d.	1980	murowany	blachodachó wka	120	324	styropia n	8	2014	brak	0	0	5	7	0	0	15	15	0	0	0	0	103,5	103,5	0,000	0,000
319	Turośń Kościelna ul. Lipowa 61	446/6; 446/4	2011	murowany	szkielet drewniany blachodachó wka	120	300	styropia n	15	2010	welna	10	2010	0	5	0	5	0	0	0	0	0	0	0,0	111,9	0,000	10,587
320	Turośń Kościelna ul. Lipowa 65A	b.d.	2008	drewniany	blachodachó wka	126	315	brak	0	0	welna	15	2006	0	5	0	1	0	0	0	0	0	0	0,0	22,4	0,000	2,117



1	2	3	4	5	6	7	8	9	10	11	12	13	14	15	16	17	18	19	20	21	22	23	24	25	26	27	28
321	Turośń Kościelna ul. Lipowa 65B	<i>b.d.</i>	1993	murowany	eternit	100	270	brak	0	0	brak	0	0	10	10	1	1	15	15	0	0	0	0	125,8	125,8	2,117	2,117
322	Turośń Kościelna ul. Lipowa 67	454	1948	drewniany	blacha, drewno	77	192,5	szalówk a	0	2000	brak	0	0	2	2	0	0	10	10	0	0	0	0	69,0	69,0	0,000	0,000
323	Turośń Kościelna ul. Lipowa 77	461	1930	murowany	blachodachó wka	50	135	styropia n	10	2013	wełna	10	1999	4	4	2	2	5	5	0	0	0	0	79,2	79,2	4,235	4,235
324	Turośń Kościelna ul. Lipowa 99	473/1	1950	drewniany	blacha	60	150	styropia n	12	2014	0	0	0	7	4	3	2	3	9	0	0	0	0	87,8	106,8	6,352	4,235
325	Turośń Kościelna ul. Lipowa 99A	473	2010	murowany	drewno, dachówka	164	574	styropia n	15	2008	wełna	20	2007	0	4	0	1	0	10	0	0	0	0	0,0	91,3	0,000	2,117
326	Turośń Kościelna ul. Lipowa 70	259	1948	drewniany	drewno	72	180	0	0	0	0	0	0	2	0	2	0	12	0	0	0	0	0	127,5	0,0	4,235	0,000
327	Turośń Kościelna ul. Lipowa 31	428/1	1950	drewniany	blacha trapezowa	40	100	0	0	0	wełna	10	2009	0	1	0	12	0	0	0	0	0	0	0,0	268,4	0,000	25,408
328	Turośń Kościelna ul. Lipowa 11A	355/1	2003	murowany	blacodachów ka	180	486	styropia n	b.d.	2003	0	0	0	0	1	0	0	0	0	0	0	0	1 636,4	0,0	56,3	0,000	3,141
329	Turośń Kościelna ul. Lipowa 13	354	1975	murowany	blacha	120	312	0	0	0	0	0	0	7	6	5	5	10	10	0	0	0	0	180,8	180,8	10,587	10,587
330	Turośń Kościelna ul. Lipowa 15	353	1977	murowany	blacha	169	439,4	styropia n	10	2008	wełna	20	2008	5	6	0	3	0	5	0	0	0	0	0,0	101,6	0,000	6,352
331	Turośń Kościelna ul. Lipowa 17	348	<i>b.d.</i>	drewniany	blacha	90	234	szalówk a	<i>b.d.</i>	1995	0	0	0	2	2	2	2	<i>1</i>	<i>1</i>	0	0	0	0	51,6	51,6	4,235	4,235
332	Turośń Kościelna ul. Lipowa 35	430/1	1969	murowany	blacha	102	265,2	styropia n	10	2013	0	0	0	3	5	0	1,5	0	8	0	0	0	0	0,0	88,7	0,000	3,176
333	Turośń Kościelna ul. Lipowa 37	431/1	1965	drewniany	eternit	80	200	0	0	0	0	0	0	3	1	0	<i>1</i>	0	15	0	0	0	0	0,0	125,8	0,000	2,117
334	Turośń Kościelna ul. Lipowa 47	438/1; 439/1	1987	murowany	blacha	230	598	styropia n	40	2004	trociny	20	1987	0	6	2	2	20	20	0	0	0	0	182,7	182,7	4,235	4,235
335	Turośń Kościelna ul. Lipowa 57	444/1	1965	murowany	blacha	70	182	styropia n	15	2007	0	0	0	1	2	0	1	0	5	0	0	0	0	0,0	56,9	0,000	2,117
336	Turośń Kościelna ul. Lipowa 63	447/4	1975	drewniany	blacha (poddasze użytkowe)	100	260	styropia n	8	2005	wełna	20	2005	1	8	0	0	0	7	0	0	0	0	0,0	48,3	0,000	0,000
337	Turośń Kościelna ul. Lipowa 69	455/1	1950	drewniany	blacha	90	225	styropia n	<i>b.d.</i>	2007	styropian	<i>b.d.</i>	2007	2	1	0	0	4	7	0	0	0	0	27,6	48,3	0,000	0,000
338	Turośń Kościelna ul. Lipowa 82A	251	<i>b.d.</i>	drewniany	blachodachó wka	88	220	wełna	12	2013	wełna	20	2011	0	6	0	3	0	5	0	0	0	0	0,0	101,6	0,000	6,352
339	Turośń Kościelna ul. Lipowa 95	469/1	1940	drewniany	dachówka	39	97,5	wata szkl.	10	2005	0	0	0	1	3	0	0,5	0	10	0	0	0	0	0,0	80,2	0,000	1,059
340	Turośń Kościelna ul. Lipowa 87	465/1	1981	murowany	blacha	160	400	styropia n	10	2012	0	0	0	7	3	0	0	0	22	0	0	0	0	0,0	151,8	0,000	0,000
341	Turośń Kościelna ul. Lipowa 79	461	1976	murowany	cegła, beton, blacha	111	299,7	styropia n	8	2013	wełna	10	1999	6	2	1	0	10	10	0	0	0	0	91,3	69,0	2,117	0,000
342	Turośń Kościelna ul. Lipowa 84	249	1960	murowany	wieżba drewniana, blachodachó wka	175	525	styropia n	10	2013	wełna	12	2011	4	6	0	2	0	5	0	0	0	0	0,0	79,2	0,000	4,235
343	Turośń Kościelna ul. Lipowa 90	145/1	2011	murowany	drewno, blachodachó wka	150	390	styropia n	10	2010	wełna	15	2010	0	5	0	2	0	3	0	0	0	0	0,0	65,4	0,000	4,235
344	Turośń Kościelna ul. Lipowa 93	468/1	<i>b.d.</i>	murowany	drewno, blacha	90	198	0	0	0	wełna	10	2007	12	3	0	0	15	15	0	0	0	0	103,5	103,5	0,000	0,000
345	Turośń Kościelna ul. Lipowa 98	192/1	2012	murowany	dachówka	180	450	styropia n	15	2011	wełna	20	2008	0	2	0	0	0	0	0	0	0	1 409,1	0,0	48,5	0,000	2,705
346	Turośń Kościelna ul. Lipowa 103	475/1	1978	drewniany + dobudówka murowana	blacha trapezowa	90	225	szalówk a	2	<i>b.d.</i>	0	0	0	7	3	0	2,5	0	2	0	0	0	0	0,0	69,7	0,000	5,293
347	Turośń Kościelna ul. Lipowa 104	078/4	2011	murowany	wieżba drewniana, dachówka	148	566	styropia n	12	2010	wełna	20	2010	0	5	0	5	0	0	0	0	0	0	0,0	111,9	0,000	10,587



1	2	3	4	5	6	7	8	9	10	11	12	13	14	15	16	17	18	19	20	21	22	23	24	25	26	27	28		
348	Turośń Kościelna ul. Lipowa 107	480/7; 480/8	2010	murowany	drewno, blachodachówka	176	1055	styropian	15	2005	welna	20	2005	0	5	0	2	0	4	0	0	0	0	0,0	72,3	0,000	4,235		
349	Turośń Kościelna ul. Lipowa 113	183/2	2010	murowany	szkielet drewniany, pokrycie bitumiczne	200	500	styropian	11	2012	welna	20	2010	0	3	0	4	0	3	0	0	0	0	0,0	110,2	0,000	8,469		
350	Turośń Kościelna ul. Lipowa 119A	485/6	2013	murowany	blachodachówka	170	442	styropian	12	2012	0	0	0	0	4	0	0	0	0	0	0	0	1 136,4	0,0	39,1	0,000	2,181		
351	Turośń Kościelna ul. Lipowa 81	462/1	^w trakcie budowy	drewniany	blachodach	92	230	welna	10	2010	0	0	0	0	b.d.	0	0	0	0	0	0	0	0	0,0	0,0	0,000	0,000		
352	Turośń Kościelna ul. Dworska 18	619/38	2014	murowany	blacha	278	722,8	styropian	20	2013	piana natrysk.	20	2013	0	4	0	0	0	0	0	0	0	0	1 227,3	0,0	42,2	0,000	2,356	
353	Turośń Kościelna ul. Wysokie 12	585	1988	murowany	blacha	120	312	0	0	0	0	0	0	2	2	0	0	15	15	0	0	0	0	103,5	103,5	0,000	0,000		
354	Turośń Kościelna ul. Wysokie 12A	583	2005	murowany	dachówka (poddasze użytkowe)	320	832	styropian	40	2005	welna	15	2005	0	2	energia elektryczna (pompa ciepła)													
355	Turośń Kościelna ul. Wysokie 12B	584	1835	drewniany	blacha	80	176	szalówka	b.d.	b.d.	0	0	0	1	2	0	0	tak	tak	0	0	0	0						
356	Turośń Kościelna ul. Wysokie 15A	631/2	1986	murowany	eternit	100	260	0	0	0	0	0	0	8	2	0	4	0	5	0	0	0	0	0,0	124,0	0,000	8,469		
357	Turośń Kościelna ul. Wysokie 15B	631/3	1993	murowany	blacha (poddasze użytkowe)	200	500	styropian	10	2006	welna	10	1996	3	4	0	1	0	0	0	0	0	0	0,0	22,4	0,000	2,117		
358	Turośń Kościelna ul. Wysokie 16	588/2	197	drewniany	blachodach (poddasze użytkowe)	80	196	szalówka	b.d.	b.d.	welna	25	2005	5	3	2	0	I	10	0	0	0	0	51,6	69,0	4,235	0,000		
359	Turośń Kościelna ul. Wysokie 26	604/2	1991	drewniany	blacha	100	350	saiding	0	b.d.	0	0	0	6	3	0	0	15	15	0	0	0	0	103,5	103,5	0,000	0,000		
360	Turośń Kościelna ul. Wysokie 29	639	1968	murowany	blacha	80	224	styropian	10	1999	0	0	0	3	3	0	0	15	15	0	0	0	0	103,5	103,5	0,000	0,000		
361	Turośń Kościelna ul. Wysokie 32	607/2	1975	murowany	blachodach (poddasze użytkowe)	136	340	styropian	15	2008	welna	25	2008	0	3	0	3	0	0	0	0	0	0	0,0	67,1	0,000	6,352		
362	Turośń Kościelna ul. Wysokie 34	608/2	1981	drewniany	blacha	120	300	saiding, styropia	2,5	1997	0	0	0	6	2	2	0	15	15	0	0	0	0	148,2	103,5	4,235	0,000		
363	Turośń Dolna 1	639/2	1963	drewniany	drewno, blacha	95	247	0	0	0	0	0	0	2	1	0	0	6	5	0	0	0	0	41,4	34,5	0,000	0,000		
364	Turośń Dolna 2	394/1	1948	drewniany	drewno, dachówka	63	163,8	0	0	0	0	0	0	0	1	2	2	2	2	0	0	0	0	58,5	58,5	4,235	4,235		
365	Turośń Dolna 3A	393/2	2006	murowany	blacha	320	896	0	0	0	0	0	0	0	6	0	0	0	0	0	0	0	2 181,8	0,0	75,0	0,000	4,188		
366	Turośń Dolna 8	383	b.d.	drewniany	blacha	80	200	0	0	0	0	0	0	0	4	3	0	I	12	0	0	0	0	74,0	82,8	6,352	0,000		
367	Turośń Dolna 11	408	1950	drewniany	blachodachówka	70	175	welna	10	2013	welna	10	2013	b.d.	1	3	0	5	10	0	0	0	0	101,6	69,0	6,352	0,000		
368	Turośń Dolna 13	381	1947	drewniany	blacha	70	196	b	8	1927	0	0	0	2	1	0	2,2	15	10	0	0	0	0	103,5	117,4	0,000	4,588		
369	Turośń Dolna 14	378	1970	drewniany	eternit	60	150	styropia	10	2010	0	0	0	2	1	0	3,3	18	5	0	0	0	0	124,2	109,1	0,000	7,058		
370	Turośń Dolna 17	341/2	1989	drewniany	blacha	170	408	0	0	0	welna	15	1996	4	4	0	4,0	20	8	0	0	0	0	138,0	144,7	0,000	8,469		
371	Turośń Dolna 17B	340/4; 341/1	2008	murowany	dachówka ceram.	128	332,8	styropian	12	2008	welna	20	2008	0	2	0	0	0	10	0	0	0	1 136,4	0,0	108,1	0,000	2,181		
372	Turośń Dolna 20A	77	1966	murowany	papa	66	171,6	styropian	10	2003	0	0	0	b.d.	4	I	0	4	0	0	0	0	1 818,2	50,0	62,5	2,117	3,490		
373	Turośń Dolna 21	75	1975	murowany	blacha	112	296,8	styropian	3	1975	0	0	0	b.d.	3	3	0	5	0	0	0	0	1 363,6	101,6	46,9	6,352	2,618		
374	Turośń Dolna 23	677	1978	murowany	blacha	110	286	styropian	10	2005	0	0	0	4	8	0	0	25	25	0	0	0	0	172,4	172,4	0,000	0,000		
375	Turośń Dolna 24	667	1982	drewniany	drewno, blacha	96	252,48	styropian	10	2000	0	0	0	4	2	0	0	20	20	0	0	0	0	138,0	138,0	0,000	0,000		



1	2	3	4	5	6	7	8	9	10	11	12	13	14	15	16	17	18	19	20	21	22	23	24	25	26	27	28
376	Turośń Dolna 26	671	1960	drewniany	blacha	90	234	styropia n	6	1994	0	0	0	4	4	0	4,3	20	15	0	0	0	0	138,0	200,4	0,000	9,175
377	Turośń Dolna 27	704	1973	drewniany	blachodachó wka	60	150	0	0	0	0	0	0	1	2	0	0	10	10	0	0	0	0	69,0	69,0	0,000	0,000
378	Turośń Dolna 30	677	1939	drewniany	blacha	60	138	0	0	0	0	0	0	4	3	4,3	3,7	10	10	0	0	0	0	165,9	152,1	9,175	7,864
379	Turośń Dolna 34	463/1	1983	murowany	blachodachó wka	100	270	0	0	0	0	0	0	4	3	0	0	0	0	0	0	0	2 954,5	0,0	101,6	0,000	5,672
380	Turośń Dolna 46A	069/4	1991	murowany	blacha	108	280,8	0	0	0	0	0	0	5	3	1	8,6	0	8	0	0	0	0	22,4	246,9	2,117	18,148
381	Turośń Dolna 46B	069/3	2005	murowany	blachodachó wka	137	356,2	styropia n	10	2005	wełna	20	2005	0	5	4	0	3	15	0	0	0	0	110,2	103,5	8,469	0,000
382	Turośń Dolna 50	109	1973	murowany	blacha	70	203	0	0	0	0	0	0	4	2	1,4	2,9	20	20	0	0	0	0	169,9	201,9	3,025	6,049
383	Turośń Dolna 54	108	1964	murowany drewniany	blacha, drewno	80	208	styropia n	10	2001	wełna	15	2001	7	4	0	0	0	15	0	0	0	0	0,0	103,5	0,000	0,000
384	Turośń Dolna 59	106	1945	drewniany	blachodachó wka	50	120	wełna	10	2011	wełna	10	2011	0	4	0	0	0	22	0	0	0	0	0,0	151,8	0,000	0,000
385	Turośń Dolna 62	104	1941	drewniany	eternit	50	145	0	0	0	0	0	0	2	1	5	3,7	3	10	0	0	0	0	132,5	152,1	10,587	7,864
386	Turośń Dolna 63	103	1974	drewniany	blachodachó wka	80	200	0	0	0	0	0	0	0	1	4	1,9	2	10	0	0	0	0	103,3	110,5	8,469	3,932
387	Turośń Dolna 64	443	1885	murowany	blacha, drewno	99	217,8	0	0	0	wata szklana	17	1885	b.d.	6	0	0	0	0	0	0	0	0	0,0	0,0	0,000	0,000
388	Turośń Dolna 65	538	b.d.	b.d.	b.d.	b.d.		b.d.	b.d.	b.d.	b.d.	b.d.	b.d.	b.d.	b.d.	b.d.	b.d.	b.d.	b.d.	b.d.	b.d.	b.d.	b.d.				
389	Turośń Dolna 68	441	1995 moderni zacja	drewniany	drewno, blacha	120	420	styropia n	8	2000	0	0	0	0	8	0	0	0	20	0	0	0	0	0,0	138,0	0,000	0,000
390	Turośń Dolna 71	533	1971	murowany	blacha	70	177,8	0	0	0	0	0	0	2	2	0	0	15	15	0	0	0	0	103,5	103,5	0,000	0,000
391	Turośń Dolna 75	531	1956	drewniany	ondulina	80	240	0	0	0	0	0	0	3	3	0	2,9	15	10	0	0	0	0	103,5	132,9	0,000	6,049
392	Turośń Dolna 81	431	1918	murowany	dachówka cement.	54	135	0	0	0	0	0	0	3	2	0	0	20	20	0	0	0	0	138,0	138,0	0,000	0,000
393	Turośń Dolna 82	430	1968	drewniany	blacha	136	353,6	wełna	5	1995	wełna	12	1995	5	2	6	0,9	6	15	0	0	0	409,1	175,6	136,7	12,704	2,600
394	Turośń Dolna 82A	522	1997	murowany	beton, blacha	150	435	styropia n	12	2014	wełna	20	2014	0	4	0	3,4	0	6	0	0	0	0	0,0	118,1	0,000	7,259
395	Turośń Dolna 83	520	1960	murowany	blachodachó wka	70	175	0	0	0	wełna	25	2004	4	6	b.d.	3,7	0	6	0	0	0	0		124,5		7,864
396	Turośń Dolna 85	94	1969	blacha	blacha	80	224	styropia n	10	2006	wełna	15	2006	7	6	5,5	3,7	2	8	0	0	0	0	136,8	138,3	11,645	7,864
397	Turośń Dolna 87	518	1943	drewniany	eternit	40	88	0	0	0	0	0	0	4	4	0	0	10	10	0	0	0	0	69,0	69,0	0,000	0,000
398	Turośń Dolna 92A	511	2003	drewniany	gont drewniany	170	476	styropia n, wełna	9	2003	wełna	20	2003	0	3	0	0	0	0	0	0	0	4 090,9	0,0	140,7	0,000	7,853
399	Turośń Dolna 93	87	1939	murowany	blacha	80	208	styropia n	10	2010	0	0	0	b.d.	4	3,5	2,9	2	4	0	0	0	0	92,1	91,5	7,411	6,049
400	Turośń Dolna 95	85	1973	drewniany	dachówka cement.	65	195	0	0	0	0	0	0	4	3	0	0	18	18	0	0	0	0	124,2	124,2	0,000	0,000
401	Turośń Dolna 96	84	moderni zacja 2006	murowany	blachodachó wka	94	235	styropia n	10	2003	wełna	20	2003	0	1	0	0	0	20	0	0	0	0	0,0	138,0	0,000	0,000
402	Turośń Dolna 98	508	1996	murowany	blacha	b.d.		styropia n	10	1996	0	0	0	0	4	0	0	0	0	0	0	0	2 272,7	0,0	78,2	0,000	4,363
403	Turośń Dolna 104	130/12; 130/13	2005	murowany	blachodachó wka	162	437,4	wełna	12	2004	wełna	20	2004	0	1	0	7,5	0	4	0	0	0	0	0,0	195,4	0,000	15,880
404	Turośń Dolna 1A	pustosta n	b.d.	b.d.	b.d.	b.d.		b.d.	b.d.	b.d.	b.d.	b.d.	b.d.	b.d.	b.d.	b.d.	b.d.	b.d.	b.d.	b.d.	b.d.	b.d.	b.d.				
405	Turośń Dolna 9	b.d.	b.d.	b.d.	b.d.	b.d.		b.d.	b.d.	b.d.	b.d.	b.d.	b.d.	b.d.	b.d.	b.d.	b.d.	b.d.	b.d.	b.d.	b.d.	b.d.	b.d.				
406	Turośń Dolna 22/1	b.d.	b.d.	b.d.	b.d.	b.d.		b.d.	b.d.	b.d.	b.d.	b.d.	b.d.	b.d.	b.d.	b.d.	b.d.	b.d.	b.d.	b.d.	b.d.	b.d.	b.d.				
407	Turośń Dolna 25	b.d.	b.d.	b.d.	b.d.	b.d.		b.d.	b.d.	b.d.	b.d.	b.d.	b.d.	b.d.	b.d.	b.d.	b.d.	b.d.	b.d.	b.d.	b.d.	b.d.	b.d.				



1	2	3	4	5	6	7	8	9	10	11	12	13	14	15	16	17	18	19	20	21	22	23	24	25	26	27	28
408	Turośń Dolna 28	b.d.	b.d.	b.d.	b.d.	b.d.		b.d.	b.d.	b.d.	b.d.	b.d.	b.d.	b.d.	b.d.	b.d.	b.d.	b.d.	b.d.	b.d.	b.d.	b.d.	b.d.				
409	Turośń Dolna 77	b.d.	b.d.	b.d.	b.d.	b.d.		b.d.	b.d.	b.d.	b.d.	b.d.	b.d.	b.d.	b.d.	b.d.	b.d.	b.d.	b.d.	b.d.	b.d.	b.d.	b.d.				
410	Turośń Dolna 78A	b.d.	b.d.	b.d.	b.d.	b.d.		b.d.	b.d.	b.d.	b.d.	b.d.	b.d.	b.d.	b.d.	b.d.	b.d.	b.d.	b.d.	b.d.	b.d.	b.d.	b.d.				
411	Turośń Dolna 91	b.d.	b.d.	b.d.	b.d.	b.d.		b.d.	b.d.	b.d.	b.d.	b.d.	b.d.	b.d.	b.d.	b.d.	b.d.	b.d.	b.d.	b.d.	b.d.	b.d.	b.d.				
412	Turośń Dolna 94	b.d.	b.d.	b.d.	b.d.	b.d.		b.d.	b.d.	b.d.	b.d.	b.d.	b.d.	b.d.	b.d.	b.d.	b.d.	b.d.	b.d.	b.d.	b.d.	b.d.	b.d.				
413	Dobrowoda 1	b.d.	b.d.	b.d.	b.d.	b.d.		b.d.	b.d.	b.d.	b.d.	b.d.	b.d.	b.d.	b.d.	b.d.	b.d.	b.d.	b.d.	b.d.	b.d.	b.d.	b.d.				
414	Dobrowoda 3	b.d.	b.d.	b.d.	b.d.	b.d.		b.d.	b.d.	b.d.	b.d.	b.d.	b.d.	b.d.	b.d.	b.d.	b.d.	b.d.	b.d.	b.d.	b.d.	b.d.	b.d.				
415	Dobrowoda 5	b.d.	b.d.	b.d.	b.d.	b.d.		b.d.	b.d.	b.d.	b.d.	b.d.	b.d.	b.d.	b.d.	b.d.	b.d.	b.d.	b.d.	b.d.	b.d.	b.d.	b.d.				
416	Dobrowoda 8	b.d.	b.d.	b.d.	b.d.	b.d.		b.d.	b.d.	b.d.	b.d.	b.d.	b.d.	b.d.	b.d.	b.d.	b.d.	b.d.	b.d.	b.d.	b.d.	b.d.	b.d.				
417	Dobrowoda 15	b.d.	b.d.	b.d.	b.d.	b.d.		b.d.	b.d.	b.d.	b.d.	b.d.	b.d.	b.d.	b.d.	b.d.	b.d.	b.d.	b.d.	b.d.	b.d.	b.d.	b.d.				
418	Dobrowoda 21	b.d.	b.d.	b.d.	b.d.	b.d.		b.d.	b.d.	b.d.	b.d.	b.d.	b.d.	b.d.	b.d.	b.d.	b.d.	b.d.	b.d.	b.d.	b.d.	b.d.	b.d.				
419	Dobrowoda 22	b.d.	b.d.	b.d.	b.d.	b.d.		b.d.	b.d.	b.d.	b.d.	b.d.	b.d.	b.d.	b.d.	b.d.	b.d.	b.d.	b.d.	b.d.	b.d.	b.d.	b.d.				
420	Dobrowoda 24	b.d.	b.d.	b.d.	b.d.	b.d.		b.d.	b.d.	b.d.	b.d.	b.d.	b.d.	b.d.	b.d.	b.d.	b.d.	b.d.	b.d.	b.d.	b.d.	b.d.	b.d.				
421	Dobrowoda 27	b.d.	b.d.	b.d.	b.d.	b.d.		b.d.	b.d.	b.d.	b.d.	b.d.	b.d.	b.d.	b.d.	b.d.	b.d.	b.d.	b.d.	b.d.	b.d.	b.d.	b.d.				
422	Dobrowoda 38	b.d.	b.d.	b.d.	b.d.	b.d.		b.d.	b.d.	b.d.	b.d.	b.d.	b.d.	b.d.	b.d.	b.d.	b.d.	b.d.	b.d.	b.d.	b.d.	b.d.	b.d.				
423	Dobrowoda 34	b.d.	b.d.	b.d.	b.d.	b.d.		b.d.	b.d.	b.d.	b.d.	b.d.	b.d.	b.d.	b.d.	b.d.	b.d.	b.d.	b.d.	b.d.	b.d.	b.d.	b.d.				
424	Turośń Dolna 6C	385/5	2012	murowany	blachodachówka	140	378	0	0	0	0	0	0	0	2	0	0	0	0	0	0	0	1 000,0	0,0	34,4	0,000	1,920
425	Turośń Dolna 6D	385/9	2013	murowany	blacha	250	700	0	0	0	0	0	0	0	4	0	0	0	0	0	0	0	1 363,6	0,0	46,9	0,000	2,618
426	Turośń Dolna 12	382	1960	drewniany	blachodachówka	80	208	0	0	0	0	0	0	7	5	0	0	20	23	0	0	0	0	138,0	158,6	0,000	0,000
427	Turośń Dolna 18	339/4	1972	murowany	beton, blachodacha	200	520	0	0	0	0	0	0	5	5	0	0	30	50	0	0	0	0	206,9	344,9	0,000	0,000
428	Turośń Dolna 33	680	1970	murowany	beton, eternit	110	286	0	0	0	0	0	0	2	3	2,3	7,1	0	0	0	0	0	0	51,1	159,8	4,840	15,124
429	Turośń Dolna 35	463	1945	drewniany	drewno, blacha	60	156	styropian	10	2006	0	0	0	0	6	0	0	0	20	0	0	0	0	0,0	138,0	0,000	0,000
430	Turośń Dolna 37	462/2	1988	drewniana góra murowany dół	beton, blacha	200	520	włókno szklane	12	1988	0	0	0	5	5	3	4	15	20	0	0	0	0	170,6	227,4	6,352	8,469
431	Turośń Dolna 38A	552	2012	murowany	blachodach	140	364	styropian	12	2012	styropian	10	2012	0	3	0	2	0	10	0	0	0	0	0,0	113,7	0,000	4,235
432	Turośń Dolna 38	461	1929	murowany	drewno	70	175	0	0	0	0	0	0	2	3	0	2	18	15	0	0	0	0	124,2	148,2	0,000	4,235
433	Turośń Dolna 39	460	1927	drewniany	drewno, dachówka cem.	60	156	szalówka	3	1984	0	0	0	2	1	0	0	16	16	0	0	0	0	110,4	110,4	0,000	0,000
434	Turośń Dolna 40	459	1935	drewniany	blachodachówka	80	216	0	0	0	0	0	0	5	4	0	1	20	20	0	0	0	0	138,0	160,3	0,000	2,117
435	Turośń Dolna 44	456	2000	nurowany	beton, blacha	260	754	styropian	5	2000	welna	15	2000	0	3	0	25	0	0	0	0	0	0	0,0	559,3	0,000	52,933
436	Turośń Dolna 48	454	1967	murowany	beton, cegła, blacha	150	390	styropian	10	2005	welna	20	2005	6	7	5,1	6,0	0	0	0	0	0	0	115,0	134,2	10,889	12,704
437	Turośń Dolna 49A	546	2000	murowany	beton, blacha	250	725	styropian	12	2000	welna	10	2000	0	3	0	1	0	20	0	0	0	0	0,0	160,3	0,000	2,117
438	Turośń Dolna 52	542	1960	drewniany	drewno, dachówka	80	208	0	0	0	0	0	0	3	1	0	2	20	10	0	0	0	0	138,0	113,7	0,000	4,235
439	Turośń Dolna 52 (II bud.)	451	1950	drewniany	drewno, blacha	100	260	0	0	0	0	0	0	0	3	0	0	0	10	0	0	0	0	0,0	69,0	0,000	0,000
440	Turośń Dolna 58A	541	1990	murowany drewniany	beton, blacha	260	702	welna	10	1990	welna	25	1990	5	6	4	1	20	35	0	0	0	0	227,4	263,8	8,469	2,117
441	Turośń Dolna 58	447	1961	drewniany	eternit	80	208	welna	10	2010	welna	5	2010	2	5	0	0	15	18	0	0	0	0	103,5	124,2	0,000	0,000
442	Turośń Dolna 67	536	1942	drewniany	eternit	70	175	styropia	5	2000	0	0	0	4	4	0	0	15	15	0	0	0	0	103,5	103,5	0,000	0,000



1	2	3	4	5	6	7	8	9	10	11	12	13	14	15	16	17	18	19	20	21	22	23	24	25	26	27	28		
443	Turośń Dolna 69	440	1960/1990	drewniany murowany	drewno, blacha	100	270	styropia n	10	1995	wełna	10	1995	7	5	0	0	20	30	0	0	0	0	138,0	206,9	0,000	0,000		
444	Turośń Dolna 79A	526	2012	murowany	beton, blachówka	240	696	styropia n	12	2009	wełna	30	2009	0	4	0	0	0	15	0	0	0	0	0,0	103,5	0,000	0,000		
445	Turośń Dolna 90	90	1965	drewniany	drewno, eternit	80	200	szalówk a	3	1965	0	0	0	2	1	0	2	20	10	0	0	0	0	138,0	113,7	0,000	4,235		
446	Turośń Dolna 92	512	1963	murowany	beton, blacha	50	130	0	0	0	0	0	0	4	2	0	0	15	22	0	0	0	0	103,5	151,8	0,000	0,000		
447	Turośń Dolna 99	506	1978	drewniany	drewno, eternit	80	208	wełna	10	1978	wełna	15	1978	5	3	0	0	15	15	0	0	0	0	103,5	103,5	0,000	0,000		
448	Turośń Dolna 100	82	1967	drewniany	blacha	78	202,8	szalówk a	3	1967	trociny	10	1967	7	3	2	2	12	10	0	0	0	0	127,5	113,7	4,235	4,235		
449	Turośń Dolna 104E	130/21	2014	murowany	beton, blacha	303	999,9	styropia n	15	2014	wełna	25	2014	0	3	energia elektryczna (pompa ciepła)													
450	Turośń Dolna ?	130/9	2015	murowany	beton, blachodachó wka	260	754	styropia n	15	2014	piana natrysk.	25	2014	0	2	0	4,5	0	10	0	0	0	0	0,0	169,6	0,000	9,528		
451	Turośń Dolna ?	514	2014	murowany	drewno, dachówka	170	459	styropia n	15	2014	wata szklana	20	2014	0	4	0	0	0	3	0	0	0	627,3	0,0	42,3	0,000	1,204		
452	Turośń Dolna 101	pustosta n	b.d.	b.d.	b.d.	b.d.		b.d.	b.d.	b.d.	b.d.	b.d.	b.d.	b.d.	b.d.	b.d.	b.d.	b.d.	b.d.	b.d.	b.d.	b.d.	b.d.						
453	Turośń Dolna 94	pustosta n	b.d.	b.d.	b.d.	b.d.		b.d.	b.d.	b.d.	b.d.	b.d.	b.d.	b.d.	b.d.	b.d.	b.d.	b.d.	b.d.	b.d.	b.d.	b.d.	b.d.						
454	Turośń Dolna 7	pustosta n	b.d.	b.d.	b.d.	b.d.		b.d.	b.d.	b.d.	b.d.	b.d.	b.d.	b.d.	b.d.	b.d.	b.d.	b.d.	b.d.	b.d.	b.d.	b.d.	b.d.						
455	Turośń Dolna 10	pustosta n	b.d.	b.d.	b.d.	b.d.		b.d.	b.d.	b.d.	b.d.	b.d.	b.d.	b.d.	b.d.	b.d.	b.d.	b.d.	b.d.	b.d.	b.d.	b.d.	b.d.						
456	Turośń Kościelna ul. Wysokie 50	b.d.	b.d.	b.d.	b.d.	b.d.		b.d.	b.d.	b.d.	b.d.	b.d.	b.d.	b.d.	b.d.	b.d.	b.d.	b.d.	b.d.	b.d.	b.d.	b.d.	b.d.						
457	Turośń Kościelna ul. Dworska 20	b.d.	b.d.	b.d.	b.d.	b.d.		b.d.	b.d.	b.d.	b.d.	b.d.	b.d.	b.d.	b.d.	b.d.	b.d.	b.d.	b.d.	b.d.	b.d.	b.d.	b.d.						
458	Turośń Kościelna ul. Lipowa 6	pustosta n	1960	drewniany	blachodachó wka	b.d.		0	0	0	0	0	0	0	0	0	0	0	0	0	0	0							
459	Turośń Kościelna ul. Lipowa 22	pustosta n	b.d.	drewniany	b.d.	60		0	0	0	0	0	0	0	0	0	0	8	0	0	0	0	55,2	0,0	0,000	0,000			
460	Turośń Kościelna ul. Lipowa 18	b.d.	b.d.	b.d.	b.d.	b.d.		b.d.	b.d.	b.d.	b.d.	b.d.	b.d.	b.d.	b.d.	b.d.	b.d.	b.d.	b.d.	b.d.	b.d.	b.d.	b.d.						
461	Turośń Kościelna ul. Lipowa 34	pustosta n	b.d.	drewniany	b.d.	b.d.		0	0	0	0	0	0	0	0	0	3	0	0	0	0	0	0,0	67,1	0,000	6,352			
462	Turośń Kościelna ul. Lipowa 52	b.d.	b.d.	b.d.	b.d.	b.d.		b.d.	b.d.	b.d.	b.d.	b.d.	b.d.	b.d.	b.d.	b.d.	b.d.	b.d.	b.d.	b.d.	b.d.	b.d.	b.d.						
463	Turośń Kościelna ul. Lipowa 64	pustosta n	b.d.	b.d.	b.d.	b.d.		b.d.	b.d.	b.d.	b.d.	b.d.	b.d.	b.d.	b.d.	b.d.	b.d.	b.d.	b.d.	b.d.	b.d.	b.d.	b.d.						
464	Turośń Kościelna ul. Lipowa 62	b.d.	b.d.	b.d.	b.d.	b.d.		b.d.	b.d.	b.d.	b.d.	b.d.	b.d.	b.d.	b.d.	b.d.	b.d.	b.d.	b.d.	b.d.	b.d.	b.d.	b.d.						
465	Turośń Kościelna ul. Lipowa 82	pustosta n	b.d.	b.d.	b.d.	b.d.		b.d.	b.d.	b.d.	b.d.	b.d.	b.d.	b.d.	b.d.	b.d.	b.d.	b.d.	b.d.	b.d.	b.d.	b.d.	b.d.						
466	Turośń Kościelna ul. Lipowa 72	pustosta n	b.d.	b.d.	b.d.	b.d.		b.d.	b.d.	b.d.	b.d.	b.d.	b.d.	b.d.	b.d.	b.d.	b.d.	b.d.	b.d.	b.d.	b.d.	b.d.	b.d.						
467	Turośń Kościelna ul. Lipowa 64	pustosta n	b.d.	b.d.	b.d.	b.d.		b.d.	b.d.	b.d.	b.d.	b.d.	b.d.	b.d.	b.d.	b.d.	b.d.	b.d.	b.d.	b.d.	b.d.	b.d.	b.d.						
468	Turośń Kościelna ul. Lipowa 71	pustosta n	b.d.	b.d.	b.d.	b.d.		b.d.	b.d.	b.d.	b.d.	b.d.	b.d.	b.d.	b.d.	b.d.	b.d.	b.d.	b.d.	b.d.	b.d.	b.d.	b.d.						
469	Turośń Kościelna ul. Lipowa 23	b.d.	b.d.	b.d.	b.d.	b.d.		b.d.	b.d.	b.d.	b.d.	b.d.	b.d.	b.d.	b.d.	b.d.	b.d.	b.d.	b.d.	b.d.	b.d.	b.d.	b.d.						
470	Turośń Kościelna ul. Lipowa 9	pustosta n	b.d.	b.d.	b.d.	b.d.		b.d.	b.d.	b.d.	b.d.	b.d.	b.d.	b.d.	b.d.	b.d.	b.d.	b.d.	b.d.	b.d.	b.d.	b.d.	b.d.						
471	Turośń Kościelna ul. Lipowa 11	pustosta n	b.d.	b.d.	b.d.	b.d.		b.d.	b.d.	b.d.	b.d.	b.d.	b.d.	b.d.	b.d.	b.d.	b.d.	b.d.	b.d.	b.d.	b.d.	b.d.	b.d.						



1	2	3	4	5	6	7	8	9	10	11	12	13	14	15	16	17	18	19	20	21	22	23	24	25	26	27	28
472	Niewodnica Korycka ul. Kościuszki 36	pustostan	b.d.	b.d.	b.d.	b.d.		b.d.	b.d.	b.d.	b.d.	b.d.	b.d.	b.d.	b.d.	b.d.	b.d.	b.d.	b.d.	b.d.	b.d.	b.d.	b.d.				
473	Niewodnica Korycka ul. Kościuszki 43	pustostan	b.d.	b.d.	b.d.	b.d.		b.d.	b.d.	b.d.	b.d.	b.d.	b.d.	b.d.	b.d.	b.d.	b.d.	b.d.	b.d.	b.d.	b.d.	b.d.	b.d.				
474	Niewodnica Korycka ul. Kościuszki 68	b.d.	b.d.	b.d.	b.d.	b.d.		b.d.	b.d.	b.d.	b.d.	b.d.	b.d.	b.d.	b.d.	b.d.	b.d.	b.d.	b.d.	b.d.	b.d.	b.d.	b.d.				
475	Niewodnica Korycka ul. Kościuszki 64	b.d.	b.d.	b.d.	b.d.	b.d.		b.d.	b.d.	b.d.	b.d.	b.d.	b.d.	b.d.	b.d.	b.d.	b.d.	b.d.	b.d.	b.d.	b.d.	b.d.	b.d.				
476	Niewodnica Korycka ul. Kościuszki 51	b.d.	b.d.	b.d.	b.d.	b.d.		b.d.	b.d.	b.d.	b.d.	b.d.	b.d.	b.d.	b.d.	b.d.	b.d.	b.d.	b.d.	b.d.	b.d.	b.d.	b.d.				
477	Niewodnica Korycka ul. Kościuszki 47	b.d.	b.d.	b.d.	b.d.	b.d.		b.d.	b.d.	b.d.	b.d.	b.d.	b.d.	b.d.	b.d.	b.d.	b.d.	b.d.	b.d.	b.d.	b.d.	b.d.	b.d.				
478	Niewodnica Korycka ul. Kościuszki 105B	b.d.	b.d.	b.d.	b.d.	b.d.		b.d.	b.d.	b.d.	b.d.	b.d.	b.d.	b.d.	b.d.	b.d.	b.d.	b.d.	b.d.	b.d.	b.d.	b.d.	b.d.				
479	Niewodnica Korycka ul. Kościuszki 99	b.d.	b.d.	b.d.	b.d.	b.d.		b.d.	b.d.	b.d.	b.d.	b.d.	b.d.	b.d.	b.d.	b.d.	b.d.	b.d.	b.d.	b.d.	b.d.	b.d.	b.d.				
480	Niewodnica Korycka ul. Kościuszki 97	b.d.	2011	drewniany	b.d.	b.d.		b.d.	b.d.	b.d.	b.d.	b.d.	b.d.	b.d.	b.d.	b.d.	b.d.	b.d.	b.d.	b.d.	b.d.	b.d.	b.d.				
481	Niewodnica Korycka ul. Słoneczna 8	b.d.	b.d.	b.d.	b.d.	b.d.		b.d.	b.d.	b.d.	b.d.	b.d.	b.d.	b.d.	b.d.	b.d.	b.d.	b.d.	b.d.	b.d.	b.d.	b.d.	b.d.				
482	Niewodnica Korycka ul. Pogodna 12	b.d.	b.d.	b.d.	b.d.	b.d.		b.d.	b.d.	b.d.	b.d.	b.d.	b.d.	b.d.	b.d.	b.d.	b.d.	b.d.	b.d.	b.d.	b.d.	b.d.	b.d.				
483	Niewodnica Korycka ul. Lipowa 38	pustostan	b.d.	b.d.	b.d.	b.d.		b.d.	b.d.	b.d.	b.d.	b.d.	b.d.	b.d.	b.d.	b.d.	b.d.	b.d.	b.d.	b.d.	b.d.	b.d.	b.d.				
484	Niewodnica Korycka ul. Lipowa 16	pustostan	b.d.	murowany	b.d.	b.d.		0	0	0	0	0	0	b.d.	b.d.	b.d.	b.d.	b.d.	b.d.	b.d.	b.d.	b.d.	b.d.				
485	Niewodnica Kościelna ul. Dąbrowskiego 14B	b.d.	b.d.	b.d.	b.d.	b.d.		b.d.	b.d.	b.d.	b.d.	b.d.	b.d.	b.d.	b.d.	b.d.	b.d.	b.d.	b.d.	b.d.	b.d.	b.d.	b.d.				
486	Niewodnica Kościelna ul. Sosnowa 19	pustostan	b.d.	b.d.	b.d.	b.d.		b.d.	b.d.	b.d.	b.d.	b.d.	b.d.	b.d.	b.d.	b.d.	b.d.	b.d.	b.d.	b.d.	b.d.	b.d.	b.d.				
487	Niewodnica Kościelna ul. Krótka 2	b.d.	b.d.	b.d.	b.d.	b.d.		b.d.	b.d.	b.d.	b.d.	b.d.	b.d.	b.d.	b.d.	b.d.	b.d.	b.d.	b.d.	b.d.	b.d.	b.d.	b.d.				
488	Niewodnica Kościelna ul. Polna 3	b.d.	b.d.	b.d.	b.d.	b.d.		b.d.	b.d.	b.d.	b.d.	b.d.	b.d.	b.d.	b.d.	b.d.	b.d.	b.d.	b.d.	b.d.	b.d.	b.d.	b.d.				
489	Niewodnica Kościelna ul. Gajowa 6	b.d.	b.d.	b.d.	b.d.	b.d.		b.d.	b.d.	b.d.	b.d.	b.d.	b.d.	b.d.	b.d.	b.d.	b.d.	b.d.	b.d.	b.d.	b.d.	b.d.	b.d.				
490	Niewodnica Korycka ul. Kościuszki 35	176/2; 176/1; 69/16	1969	murowany	blachodach (poddasze użytkowe)	102	270,3	styropian	10	2005	wełna	15	2007	3	b.d.	0	0	0	3,5	0	0	0	10	0,0	24,5	0,000	0,019
491	Niewodnica Korycka ul. Kościuszki 38	b.d.	2012	murowany	dachówka (poddasze użytkowe)	200	500	styropian	12	2012	wełna	15	2012	0	2	0	2	0	5	0	0	0	0	0,0	79,2	0,000	4,235
492	Niewodnica Korycka ul. Kościuszki 39	b.d.	1914	murowany	eternit	80	216	0	0	0	0	0	0	b.d.	b.d.	b.d.	b.d.	b.d.	b.d.	b.d.	b.d.	b.d.	b.d.				
493	Niewodnica Korycka ul. Kościuszki 40	b.d.	1895	murowany	dachówka bitumiczna	85	204	styropian	10	1999	0	0	0	1	b.d.	0	0	0	3	0	0	0	14	0,0	21,2	0,000	0,027
494	Niewodnica Korycka ul. Kościuszki 40A	b.d.	1939	drewniany	b.d.	b.d.		styropian	5	2005	brak	0	0	b.d.	b.d.	b.d.	b.d.	b.d.	b.d.	b.d.	b.d.	b.d.	b.d.				
495	Niewodnica Korycka ul. Kościuszki 41A	b.d.	1995	murowany	blacha	80	192	styropian	10	2014	brak	0	0	3	b.d.	5	0	8	10	0	0	0	0	167,0	69,0	10,587	0,000
496	Niewodnica Korycka ul. Kościuszki 45	b.d.	1991	murowany	eternit	120	300	styropian	4	1991	brak	0	0	7	b.d.	6	1,5	3	10	0	0	0	0	154,9	102,5	12,704	3,176
497	Niewodnica Korycka ul. Kościuszki 79	b.d.	1990	murowany	blacha	120	324	styropian	5	1990	wata szklana	15	1990	2	b.d.	3	4	20	20	0	0	0	0	205,1	227,4	6,352	8,469
498	Niewodnica Korycka ul. Makowa 1	103/16	2006	murowany	blachodach (poddasze użytkowe)	120	312	styropian	10	2014	wełna	24	2006	0	4	0	0	0	0	0	0	0	4000	0,0	137,6	0,000	7,679
499	Niewodnica Korycka ul. Makowa 7	b.d.	2005	murowany	dachówka	176	475,2	wełna	12	2004	wełna	25	2004	0	3	0	0	0	0	0	0	0	1 590,9	0,0	54,7	0,000	3,054



1	2	3	4	5	6	7	8	9	10	11	12	13	14	15	16	17	18	19	20	21	22	23	24	25	26	27	28
500	Niewodnica Korycka ul. Leśna 10	<i>b.d.</i>	2013	murowany	dachówka (poddasze użytkowe)	170	442	styropia n	10	2013	wełna	20	2013	0	5	0	0	0	0	0	0	0	2600	0,0	89,4	0,000	4,991
501	Niewodnica Korycka ul. Pogodna 16	<i>b.d.</i>	2008	murowany	dachówka	273	819	styropia n	10	2008	brak	0	0	0	3	0	0	0	0	0	0	0	6000	0,0	206,3	0,000	11,518
502	Niewodnica Korycka ul. Pogodna 6A	<i>b.d.</i>	2010	murowany	blachodach (poddasze użytkowe)	160	384	styropia n	15	2010	wata, styropian	4	2010	0	3	0	0	0	5	0	0	0	3500	0,0	154,9	0,000	6,719
503	Niewodnica Korycka ul. Pogodna 7	<i>b.d.</i>	2007	murowany	dachówka ceramiczna (poddasze użytkowe)	223	579,8	styropia n	15	2007	wełna	25	2007	0	4	0	0	0	0	0	0	0	4500	0,0	154,8	0,000	8,638
504	Niewodnica Korycka ul. Słoneczna 5	104/6 lub 106/4	1997	drewniany (poddasze użytkowe)	blacha	140	350	styropia n	10	2007	wełna	20	2007	0	7	0	5	0	15	0	0	0	0	0,0	215,3	0,000	10,587
505	Niewodnica Korycka ul. Piaskowa 13D	122/16	2010	murowny	blachodachó wka	165	412,5	styropia n	15	2010	wełna	20	2010	0	6	0	0	0	0	0	0	0	0	0,0	0,0	0,000	0,000
506	Niewodnica Korycka ul. Zagumienna 5	<i>b.d.</i>	2005	murowany	blachodach (poddasze użytkowe)	200	500	styropia n	10	2005	wełna	15	2005	0	5	0	0	0	0	0	0	0	4700	0,0	161,6	0,000	9,022
507	Niewodnica Korycka ul. Kościuszki 46	<i>b.d.</i>	1964	murowany	blacha	85	212,5	styropia n	12	2014	brak	0	0	4	<i>b.d.</i>	<i>b.d.</i>	<i>tak</i>	<i>b.d.</i>	<i>tak</i>	0	0	0	0				
508	Niewodnica Korycka ul. Olchowa 5	<i>b.d.</i>	<i>b.d.</i>	murowany	dachówka	150	360	styropia n	10	<i>b.d.</i>	pianka	15	<i>b.d.</i>	3	<i>b.d.</i>	0	0	0	0	0	0	0	<i>tak</i>				
509	Niewodnica Korycka ul. Olchowa 7	<i>b.d.</i>	2009	murowany	dachówka	190	532	styropia n	15	2009	wełna	20	2009	0	3	0	0	0	0	0	0	<i>b.d.</i>	<i>gaz sieciowy</i>				
510	Niewodnica Korycka ul. Wesola 6	<i>b.d.</i>	2004	murowany	blacha	203	466,9	styropia n	10	2004	wełna	10	2004	0	2	0	0	0	20	0	0	0	1800	0,0	199,9	0,000	3,455
511	Niewodnica Korycka ul. Wesola 8	104/11	2013	murowany	dachówka	318	1200	styropia n	20	2012	wełna	30	2012	0	3	0	0	0	0	0	0	0	1980	0,0	68,1	0,000	3,801
512	Niewodnica Korycka ul. Wesola 7	<i>b.d.</i>	2007	murowany	dachówka ceram.	220	572	wata	<i>b.d.</i>	2007	wata	<i>b.d.</i>	2007	0	3	0	0	0	0	0	0	0	4500	0,0	154,8	0,000	8,638
513	Niewodnica Korycka ul. Kościuszki 12G	124/14	2012	murowany	dachówka (poddasze użytkowe)	120	300	styropia n	15	2012	wełna	30	2012	0	3	0	0	0	3,5	0	0	0	0	0,0	24,1	0,000	0,000
514	Niewodnica Korycka ul. Kościuszki 23/1	186/6	2014	murowany	dachówka (poddasze użytkowe)	142	383,4	styropia n	20	2014	wełna	10	2014	0	2	0	0	0	0	0	0	0	<i>sieciowy</i>				
515	Niewodnica Korycka ul. Kościuszki 12S	124/22	2004	murowany	blacha (poddasze użytkowe)	160	416	styropian, trójwarst wowa	10	2003	wełna	20	2003	0	2	0	0	0	3	0	0	0	654,5	0,0	43,2	0,000	1,256
516	Niewodnica Korycka ul. Kościuszki 24	120; 121/1; 108/17	2002	murowany	blachodach (poddasze użytkowe)	360	1080	styropia n	15	2002	wełna	20	2002	0	6	0	0	0	10	0	0	0	3 181,8	0,0	178,4	0,000	6,108
517	Niewodnica Korycka ul. Kościuszki 25/1	184	1964	drewniany	blacha	136	340	wełna	15	1970	folia termoizola cyjna	<i>b.d.</i>	1975	<i>b.d.</i>	4	0	0	6	6	0	0	0	900	41,4	72,3	0,000	1,728
518	Niewodnica Korycka ul. Kościuszki 26	119/1	w trakcie budowy	murowany	blacha (poddasze użytkowe)	150	390	styropia n	10	2005	0	0	0	0	4	0	1,5	0	7	0	0	0	0	0,0	81,8	0,000	3,176
519	Niewodnica Korycka ul. Kościuszki 29	<i>b.d.</i>	1950	drewniany	dachówka	48	124,8	wata	10	1980	0	0	0	2	2	0	0	5	5	0	0	0	0	34,5	34,5	0,000	0,000
520	Niewodnica Korycka ul. Kościuszki 30	<i>b.d.</i>	1945	murowany	dachówka	50	120	styropia n	5	2005	0	0	0	<i>b.d.</i>	2	0	0	5	5	0	0	0	0	34,5	34,5	0,000	0,000
521	Niewodnica Korycka ul. Kościuszki 34	117	1970	murowany	blacha	140	378	styropia n	10	2000	0	0	0	<i>b.d.</i>	6	3	3	15	15	0	0	0	0	170,6	170,6	6,352	6,352
522	Niewodnica Korycka ul. Makowa 2	<i>b.d.</i>	2006	murowany	dachówka ceram.	250	650	wełna	b.d.	2006	0	0	0	0	2	0	0	0	3	0	0	0	909,1	0,0	52,0	0,000	1,745
523	Niewodnica Korycka ul. Wrzosowa 8	71/8; 71/9	2014	murowany	dachówka ceram.	412	1112,4	wełna	20	2014	wełna	35	2014	0	3	0	0	0	0	0	0	0	5 454,5	0,0	187,6	0,000	10,471
524	Niewodnica Korycka ul. Dębowa 3	110/36; 110/38	2011	murowany	dachówka ceram.	170	340	styropia n	15	2010	wełna	15	2010	0	5	0	0	0	0	0	0	0	2 500,0	0,0	86,0	0,000	4,799
525	Niewodnica Korycka ul. Jodłowa 3	073/3	2009	murowany	blachodachó wka	150	375	styropia n	15	2008	wełna	15	2008	0	2	0	0	0	4	0	0	0	1 636,4	0,0	83,9	0,000	3,141



1	2	3	4	5	6	7	8	9	10	11	12	13	14	15	16	17	18	19	20	21	22	23	24	25	26	27	28
526	Niewodnica Korycka ul. Jodłowa 4	074/5	2012	murowany	dachówka (poddasze użytkowe)	207	569,25	styropia n	20	2012	wełna	25	2012	0	2	0	0	0	0	0	0	0	2000	0,0	68,8	0,000	3,839
527	Niewodnica Korycka ul. Olchowa 6	<i>b.d.</i>	2009	murowany	dachówka (poddasze użytkowe)	240	600	styropia n	10	2009	wełna	25	2009	0	4	0	0	0	0	0	0	0	4000	0,0	137,6	0,000	7,679
528	Niewodnica Korycka ul. Ziołowa 6	110/14; 110/16	2012	murowany	dachówka	159	445,2	styropia n	10	2012	wełna	15	2012	0	3	0	0	0	0	0	0	0	3800	0,0	130,7	0,000	7,295
529	Niewodnica Korycka ul. Ziołowa 4	110/28	2010	murowany	dachówka (poddasze użytkowe)	164	426,4	styropia n	5	2010	wełna	25	2010	0	3	0	0	0	0	0	0	0	3800	0,0	130,7	0,000	7,295
530	Niewodnica Korycka ul. Kwiatowa 5	<i>b.d.</i>	2007	murowany	dachówka (poddasze użytkowe)	150	375	styropia n	15	2007	wełna	25	2007	0	2	0	0	0	5	0	0	0	3400	0,0	151,4	0,000	6,527
531	Niewodnica Korycka ul. Kwiatowa 8	110/18	2007	murowany	dachówka (poddasze użytkowe)	200	540	styropia n	15	2007	wełna	30	2007	0	4	0	0	0	5	0	0	0	3000	0,0	137,7	0,000	5,759
532	Niewodnica Korycka ul. Leśna 14	103/14; 103/15	2006	murowany	dachówka	118	318,6	styropia n	18	2005	wata	18	2005	0	4	0	0	0	6	0	0	0	2 045,5	0,0	111,7	0,000	3,927
533	Niewodnica Korycka ul. Pogodna 2	<i>b.d.</i>	2005	murowany	dachówka	150	405	styropia n	10	2005	0	0	0	0	3	0	0	0	0	0	0	0	<i>gaz</i>				
534	Niewodnica Korycka ul. Pogodna 11	104/19	2007	murowany	blacha	120	300	styropia n	<i>b.d.</i>	2007	0	0	0	0	4	0	4	0	0	0	0	0	0	0,0	89,5	0,000	8,469
535	Niewodnica Korycka ul. Słoneczna 22	<i>b.d.</i>	2009	murowany	dachówka	180	450	styropia n	15	2009	wełna	20	2009	0	2	0	0	0	4	0	0	0	0	0,0	27,6	0,000	0,000
536	Niewodnica Korycka ul. Słoneczna 18	<i>b.d.</i>	2009	murowany	blacha	180	468	styropia n	15	2009	wełna	<i>b.d.</i>	2009	0	4	0	0	0	10	0	0	0	0	0,0	69,0	0,000	0,000
537	Niewodnica Korycka ul. Słoneczna 6	106/24	2012	murowany	dachówka (poddasze użytkowe)	180	468	styropia n	<i>b.d.</i>	2010	0	0	0	0	4	0	0	0	0	0	0	0	1 272,7	0,0	43,8	0,000	2,443
538	Niewodnica Korycka ul. Zagumienna 7	<i>b.d.</i>	2004	murowany	<i>b.d.</i>	<i>b.d.</i>		styropia n	<i>b.d.</i>	2004	wełna	<i>b.d.</i>	2004	0	<i>b.d.</i>	0	0	0	0	0	0	0	<i>gaz</i>				
539	Niewodnica Korycka ul. Piaskowa 6	<i>b.d.</i>	2005	murowany	blachodach (poddasze użytkowe)	140	378	styropia n	<i>b.d.</i>	2005	0	0	0	0	2	0	0	0	0	0	0	0	363,6	0,0	12,5	0,000	0,698
540	Niewodnica Korycka ul. Piaskowa 10	<i>b.d.</i>	2007	murowany	dachówka ceram.	140	392	styropia n	<i>b.d.</i>	2007	styropian	<i>b.d.</i>	2007	0	2	0	0	0	0	0	0	0	2 727,3	0,0	93,8	0,000	5,235
541	Niewodnica Korycka ul. Piaskowa 13B	122/4; 122/19	2013	murowany	konstr. drewniana, dachówka cement.	245	661,5	styropia n	15	2013	wełna	23	2013	0	4	0	0	0	0	0	0	0	2 045,5	0,0	70,3	0,000	3,927
542	Niewodnica Korycka ul. Piaskowa 15	70/23	1999	murowany	blachodach (poddasze użytkowe)	140	357	styropia n	10	1999	0	0	0	0	3	0	0	0	0	0	0	0	1 636,4	0,0	56,3	0,000	3,141
543	Niewodnica Korycka ul. Piaskowa 17	<i>b.d.</i>	1998	murowany	blachodach (poddasze użytkowe)	150	405	styropia n	<i>b.d.</i>	1998	wata	<i>b.d.</i>	1998	0	4	0	3	0	10	0	0	0	0	0,0	136,1	0,000	6,352
544	Niewodnica Korycka ul. Piaskowa 17E	102/10	2006	murowany	blacha	186	465	styropia n	9	2006	wełna	18	2006	0	4	0	0	0	0	0	0	0	681,8	0,0	23,4	0,000	1,309
545	Niewodnica Korycka ul. Piaskowa 18F	<i>b.d.</i>	2012	murowany	blacha(podd asze użytkowe)	230	644	styropia n	12	2013	wełna	<i>b.d.</i>	2012	0	4	0	5	0	0	0	0	0	0	0,0	111,9	0,000	10,587
546	Niewodnica Korycka ul. Piaskowa 20	123/8	2012	murowany	blacha(podd asze użytkowe)	128	332,8	styropia n	12	03-lip	wełna	15	2011	0	1	0	0	0	0	0	0	0	1 363,6	0,0	46,9	0,000	2,618
547	Niewodnica Korycka ul. Piaskowa 21B	70/39	2004	murowany	blachodachó wka	150	645	styropia n	12	2004	wełna	25	2005	0	3	0	0	0	5	0	0	0	1648	0,0	91,2	0,000	3,164
548	Niewodnica Korycka ul. Piaskowa 25	70/40	2006	murowany	blachodach (poddasze użytkowe)	160	400	styropia n	15	2006	wełna	30	2006	0	4	0	0	0	5	0	0	0	522,7	0,0	52,5	0,000	1,003
549	Niewodnica Korycka ul. Piaskowa 26B	100/9	2008	murowany	dachówka (poddasze użytkowe)	120	300	styropia n	12	2007	wełna	<i>b.d.</i>	2007	0	3	0	0	0	8	0	0	0	909,1	0,0	86,4	0,000	1,745



1	2	3	4	5	6	7	8	9	10	11	12	13	14	15	16	17	18	19	20	21	22	23	24	25	26	27	28
550	Niewodnica Korycka ul. Piaskowa 25C	<i>b.d.</i>	2012	murowany	blachodach (poddasze użytkowe)	140	350	styropia n	15	2012	wełna	10	2015	0	4	0	3	0	4	0	0	0	0	0,0	94,7	0,000	6,352
551	Niewodnica Korycka ul. Piaskowa 25E	70/15	2015	murowany	dachówka (poddasze użytkowe)	170	476	styropia n	15	2014	wełna	25	2014	0	4	0	0	0	5	0	0	0	909,1	0,0	65,8	0,000	1,745
552	Niewodnica Korycka ul. Piaskowa 27A	71	2003	murowany	blachodachó wka	143	371,8	styropia n	10	1998	wełna	10	1998	0	4	0	0	5	0	0	0	0	2000	34,5	68,8	0,000	3,839
553	Niewodnica Korycka ul. Piaskowa 29	<i>b.d.</i>	2007	murowany	blachodach (poddasze użytkowe)	160	400	styropia n	30	2007	wełna	40	2007	0	3	0	0	0	0	0	0	0	500,0	0,0	17,2	0,000	0,960
554	Niewodnica Korycka ul. Piaskowa 32B	98	2001	murowany	dachówka	300	750	styropia n	20	2000	wełna	15	2000	0	5	energia elektryczna (pompa ciepła)											
555	Niewodnica Korycka ul. Piaskowa 33A	070/4	2002	murowany	dachówka cement.	200	500	styropia n	12	2002	wełna	15	2002	0	4	0	0	0	2	0	0	0	2 045,5	0,0	84,1	0,000	3,927
556	Niewodnica Korycka ul. Piaskowa 35	069/4	2008	murowany	blacha	180	468	styropia n	20	2007	wełna	30	2007	0	3	0	0	5	0	0	0	0	1 136,4	34,5	39,1	0,000	2,181
557	Niewodnica Korycka ul. Piaskowa 36N	97/26	2006	murowany	blachodach (poddasze użytkowe)	150	450	styropia n	10	2006	wełna	<i>b.d.</i>	2006	0	5	0	5	0	0	0	0	0	0	0,0	111,9	0,000	10,587
558	Niewodnica Korycka ul. Piaskowa 36C	<i>b.d.</i>	2009	murowany	dachówka	220	550	styropia n	15	2009	wełna	20	2009	0	3	0	0	0	0	0	1500	0	0	0,0	51,8	0,000	3,971
559	Niewodnica Korycka ul. Piaskowa 36E	079/9	2012	murowany	blachodachó wka	140	364	styropia n	12	2008	wełna	20	2009	0	4	0	2	0	10	0	0	<i>0</i>	<i>0</i>	0,0	113,7	0,000	4,235
560	Niewodnica Korycka ul. Piaskowa 36B	<i>b.d.</i>	2012	murowany	dachówka (poddasze użytkowe)	170	493	styropia n	10	2006	wełna	15	2006	0	3	0	0	0	0	0	10000	<i>0</i>	<i>0</i>	0,0	345,6	0,000	26,472
561	Niewodnica Korycka ul. Piaskowa 36D	097/8	2009	murowany	gont (poddasze użytkowe)	135	351	styropia n	12	2009	wełna	20	2009	0	3	0	2	0	3	0	0	<i>0</i>	<i>0</i>	0,0	65,4	0,000	4,235
562	Niewodnica Korycka ul. Piaskowa 37	069/3	2005	murowany	dachówka (poddasze użytkowe)	225	585	wełna	10	2005	wełna	15	2005	0	2	0	0	0	10	0	0	<i>0</i>	2700	0,0	161,8	0,000	5,183
563	Niewodnica Korycka ul. Piaskowa 60	073/7	2007	murowany	dachówka cement.	149	409,75	styropia n	15	2007	wełna	30	2007	0	3	0	0	0	12	0	0	<i>0</i>	500	0,0	100,0	0,000	0,960
564	Niewodnica Korycka ul. Kościuszki 88	<i>b.d.</i>	2003	murowany	dachówka bitum.	190	475	pianka styropia nowa	8	2003	wata	40	2003	0	4	0	0	0	0	0	0	<i>0</i>	<i>gaz sieciowy</i>				
565	Niewodnica Korycka ul. Kościuszki 93	144	1984	murowany	blacha	150	375	styropia n	10	2014	wełna	15	2006	5	5	0,2	0,2	20	20	0	0	<i>0</i>	0	142,4	142,4	0,423	0,423
566	Niewodnica Korycka ul. Kościuszki 101	139	1991	murowany	eternit	120	312	styropia n	8	2000	wełna	10	1991	5	5	4	4	6	6	0	0	<i>0</i>	0	130,9	130,9	8,469	8,469
567	Niewodnica Korycka ul. Kościuszki 103	138	2009	murowany	dachówka	140	420	wełna	15	2009	wełna	15	2009	0	2	0	0	0	0	0	0	<i>0</i>	<i>gaz sieciowy</i>				
568	Niewodnica Korycka ul. Kościuszki 109A	208/3	2009	murowany	dachówka ceram.	200	500	styropia n	15	2009	wełna	20	2009	0	6	0	0	0	2	0	0	<i>0</i>	3000	0,0	117,0	0,000	5,759
569	Niewodnica Korycka ul. Pogodna 20	<i>b.d.</i>	<i>b.d.</i>	<i>b.d.</i>	<i>b.d.</i>	<i>b.d.</i>		<i>b.d.</i>	<i>b.d.</i>	<i>b.d.</i>	<i>b.d.</i>	<i>b.d.</i>	<i>b.d.</i>	<i>b.d.</i>	<i>b.d.</i>	<i>b.d.</i>	<i>b.d.</i>	<i>b.d.</i>	<i>b.d.</i>	<i>b.d.</i>	<i>b.d.</i>	<i>b.d.</i>	<i>b.d.</i>				
570	Niewodnica Korycka ul. Zagumienna 13	<i>b.d.</i>	<i>b.d.</i>	<i>b.d.</i>	<i>b.d.</i>	<i>b.d.</i>		<i>b.d.</i>	<i>b.d.</i>	<i>b.d.</i>	<i>b.d.</i>	<i>b.d.</i>	<i>b.d.</i>	<i>b.d.</i>	<i>b.d.</i>	<i>b.d.</i>	<i>b.d.</i>	<i>b.d.</i>	<i>b.d.</i>	<i>b.d.</i>	<i>b.d.</i>	<i>b.d.</i>	<i>b.d.</i>				
571	Niewodnica Korycka ul. Kościuszki 27	<i>b.d.</i>	<i>b.d.</i>	<i>b.d.</i>	<i>b.d.</i>	<i>b.d.</i>		<i>b.d.</i>	<i>b.d.</i>	<i>b.d.</i>	<i>b.d.</i>	<i>b.d.</i>	<i>b.d.</i>	<i>b.d.</i>	<i>b.d.</i>	<i>b.d.</i>	<i>b.d.</i>	<i>b.d.</i>	<i>b.d.</i>	<i>b.d.</i>	<i>b.d.</i>	<i>b.d.</i>	<i>b.d.</i>				
572	Niewodnica Korycka ul. Piaskowa 33	<i>b.d.</i>	<i>b.d.</i>	<i>b.d.</i>	<i>b.d.</i>	<i>b.d.</i>		<i>b.d.</i>	<i>b.d.</i>	<i>b.d.</i>	<i>b.d.</i>	<i>b.d.</i>	<i>b.d.</i>	<i>b.d.</i>	<i>b.d.</i>	<i>b.d.</i>	<i>b.d.</i>	<i>b.d.</i>	<i>b.d.</i>	<i>b.d.</i>	<i>b.d.</i>	<i>b.d.</i>	<i>b.d.</i>				
573	Niewodnica Korycka ul. Piaskowa 31D	<i>b.d.</i>	<i>b.d.</i>	<i>b.d.</i>	<i>b.d.</i>	<i>b.d.</i>		<i>b.d.</i>	<i>b.d.</i>	<i>b.d.</i>	<i>b.d.</i>	<i>b.d.</i>	<i>b.d.</i>	<i>b.d.</i>	<i>b.d.</i>	<i>b.d.</i>	<i>b.d.</i>	<i>b.d.</i>	<i>b.d.</i>	<i>b.d.</i>	<i>b.d.</i>	<i>b.d.</i>	<i>b.d.</i>				
574	Niewodnica Korycka ul. Piaskowa 26	<i>b.d.</i>	<i>b.d.</i>	<i>b.d.</i>	<i>b.d.</i>	<i>b.d.</i>		<i>b.d.</i>	<i>b.d.</i>	<i>b.d.</i>	<i>b.d.</i>	<i>b.d.</i>	<i>b.d.</i>	<i>b.d.</i>	<i>b.d.</i>	<i>b.d.</i>	<i>b.d.</i>	<i>b.d.</i>	<i>b.d.</i>	<i>b.d.</i>	<i>b.d.</i>	<i>b.d.</i>	<i>b.d.</i>				
575	Niewodnica Korycka ul. Piaskowa 15B	<i>b.d.</i>	<i>b.d.</i>	<i>b.d.</i>	<i>b.d.</i>	<i>b.d.</i>		<i>b.d.</i>	<i>b.d.</i>	<i>b.d.</i>	<i>b.d.</i>	<i>b.d.</i>	<i>b.d.</i>	<i>b.d.</i>	<i>b.d.</i>	<i>b.d.</i>	<i>b.d.</i>	<i>b.d.</i>	<i>b.d.</i>	<i>b.d.</i>	<i>b.d.</i>	<i>b.d.</i>	<i>b.d.</i>				
576	Niewodnica Korycka ul. Ziółowa 2	<i>b.d.</i>	<i>b.d.</i>	<i>b.d.</i>	<i>b.d.</i>	<i>b.d.</i>		<i>b.d.</i>	<i>b.d.</i>	<i>b.d.</i>	<i>b.d.</i>	<i>b.d.</i>	<i>b.d.</i>	<i>b.d.</i>	<i>b.d.</i>	<i>b.d.</i>	<i>b.d.</i>	<i>b.d.</i>	<i>b.d.</i>	<i>b.d.</i>	<i>b.d.</i>	<i>b.d.</i>	<i>b.d.</i>				
577	Niewodnica Korycka ul. Wesola 4	<i>b.d.</i>	<i>b.d.</i>	<i>b.d.</i>	<i>b.d.</i>	<i>b.d.</i>		<i>b.d.</i>	<i>b.d.</i>	<i>b.d.</i>	<i>b.d.</i>	<i>b.d.</i>	<i>b.d.</i>	<i>b.d.</i>	<i>b.d.</i>	<i>b.d.</i>	<i>b.d.</i>	<i>b.d.</i>	<i>b.d.</i>	<i>b.d.</i>	<i>b.d.</i>	<i>b.d.</i>	<i>b.d.</i>				



1	2	3	4	5	6	7	8	9	10	11	12	13	14	15	16	17	18	19	20	21	22	23	24	25	26	27	28
578	Niewodnica Korycka ul. Dębowa 1	b.d.	b.d.	b.d.	b.d.	b.d.		b.d.	b.d.	b.d.	b.d.	b.d.	b.d.	b.d.	b.d.	b.d.	b.d.	b.d.	b.d.	b.d.	b.d.	b.d.	b.d.				
579	Niewodnica Korycka ul. Słoneczna 21	b.d.	b.d.	b.d.	b.d.	b.d.		b.d.	b.d.	b.d.	b.d.	b.d.	b.d.	b.d.	b.d.	b.d.	b.d.	b.d.	b.d.	b.d.	b.d.	b.d.	b.d.				
580	Baciuty 58	472	1977	murowany	blachodach (poddasze użytkowe)	100	260	styropia n	15	2009	welna	20	2009	2	4	5	5	0	0	0	0	0	0	111,9	111,9	10,587	10,587
581	Baciuty 90	541	2007	murowany	blacha	110	275	styropia n	12	2006	welna	21	b.d.	0	2	0	0	0	20	0	0	0	0	0,0	138,0	0,000	0,000
582	Baciuty 15A	b.d.	b.d.	drewniany	blacha (poddasze użytkowe)	126	327,6	brak	0	0	brak	0	0	0	3	0	4	0	10	0	0	0	0	0,0	158,5	0,000	8,469
583	Baciuty 5	525	b.d.	drewniany	eternit	108	313,2	brak	0	0	brak	0	0	0	3	0	5	0	11	0	0	0	0	0,0	187,7	0,000	10,587
584	Baciuty ?	401 <i>niezanie szkały</i>	b.d.	drewniany	eternit	40	88	brak	0	0	brak	0	0	1	0	0	0	tak	0	0	0	0	0				
585	Baciuty ?	402/2 <i>niezanie szkały</i>	b.d.	drewniany	blacha	60	144	b.d.	0	0	b.d.	0	0	0	0	0	0	0	0	0	0	0	0				
586	Baciuty 34	499	ok. 1940	drewniany	blacha	60	144	styropia n	2	2000	b.d.	0	0	0	3	0	1	0	10	0	0	0	0	0,0	91,3	0,000	2,117
587	Baciuty ?	446/2 <i>niezanie szkały</i>	b.d.	drewniany	blacha	45	99	b.d.	0	0	b.d.	0	0	0	0	0	0	0	0	0	0	0	0			0,000	0,000
588	Baciuty ?	498 <i>lemisk</i>	b.d.	blacha	blacha	50	125	0	0	0	0	0	0	0	0	0	0	0	0	0	0	0	0				
589	Baciuty ?	504	b.d.	drewniany	eternit	60	150	0	0	0	0	0	0	0	0	0	0	<i>tak</i>	0	0	0	0	0				
590	Baciuty 36	479	b.d.	murowany	eternit	60	156	0	0	0	0	0	0	6	2	0	2	10	6	0	0	0	0	69,0	86,1	0,000	4,235
591	Baciuty 33A	429	2012	murowany	blachodach (poddasze użytkowe)	90	234	styropia n	8	2011	welna	20	2011	0	1	0	0	0	10	0	1000	0	0	0,0	103,5	0,000	2,647
592	Baciuty 64	467	1978	drewniany	blachodach (poddasze użytkowe)	81	218,7	styropia n	10	2000	welna	8	2000	3	2	0	2	0	10	0	0	0	0	0,0	113,7	0,000	4,235
593	Baciuty 81	555?	b.d.	murowany	blacha	60	144	0	0	0	0	0	0	0	1	0	0	0	10	0	0	0	0	0,0	69,0	0,000	0,000
594	Baciuty 3	398	b.d.	drewniany	blacha	100	280	welna	15	2013	welna	15	2013	4	3	2	0	10	0	0	0	0	0	113,7	0,0	4,235	0,000
595	Baciuty 54	475	1984	murowany	blacha	100	270	styropia n	10	2003	brak	0	0	0	4	0	5	0	0	0	0	0	0	0,0	111,9	0,000	10,587
596	Baciuty 51	451	1904	murowany	eternit	60	138	brak	0	0	brak	0	0	5	3	0	0	0	10	0	0	0	0	0,0	69,0	0,000	0,000
597	Baciuty 21	510	lata 60- te	drewniany	blacha	75	176,25	welna	5	2010	brak	0	0	1	1	0	0	9	9	0	0	0	0	62,1	62,1	0,000	0,000
598	Baciuty 10	405	lata 70- te	drewniany	blachodach (poddasze użytkowe)	80	224	styropia n	5	2004	welna	8	2004	5	6	2	0	4	10	0	0	0	0	72,3	69,0	4,235	0,000
599	Baciuty ?	455 <i>niezanie szkały</i>	lata 30- te	drewniany	eternit	90	225	0	0	0	0	0	0	2	0	0	0	0	0	0	0	0	0	0,0	0,0	0,000	0,000
600	Baciuty 67A	371/6	2006	murowany	blacha	100	260	styropia n	12	2005	brak	0	0	0	2	0	0	0	20	0	0	0	0	0,0	138,0	0,000	0,000
601	Baciuty 30	502 <i>niezanie szkały</i>	lata 30- te	drewniany	dachówka	48	124,8	0	0	0	0	0	0	2	0	0	0	0	0	0	0	0	0	0,0	0,0	0,000	0,000
602	Baciuty 23	420	b.d.	drewniany	b.d.	80	208	0	0	0	0	0	0	2	1	0	0	8	6	0	0	0	0	55,2	41,4	0,000	0,000
603	Baciuty ?	371/2	w trakcie budowy	murowany	blachodachó wka	120	312	styropia n	15	2013	0	0	0	0	3	0	0	0	20	0	0	0	0	0,0	138,0	0,000	0,000
604	Baciuty ?	422/423	2004	murowany	blacha (poddasze użytkowe)	150	345	styropia n	10	2004	welna	15	2004	0	3	0	3	0	5	0	0	0	0	0,0	101,6	0,000	6,352
605	Baciuty ?	515/1 <i>niezanie szkały</i>	lata 30- te	murowany	eternit	b.d.		0	0	0	0	0	0	0	0												

1	2	3	4	5	6	7	8	9	10	11	12	13	14	15	16	17	18	19	20	21	22	23	24	25	26	27	28
606	Baciuty 18	515/2; 515/1	b.d.	murowany	eternit	b.d.		0	0	0	0	0	0	2	2												
607	Baciuty 43	442	lata 30- te	murowany	blacha	60	150	0	0	0	0	0	0	0	1	0	0	0	5	0	0	0	0	0,0	34,5	0,000	0,000
608	Baciuty 30A	niezami eszkaly	b.d.	b.d.	b.d.	b.d.		b.d.	b.d.	b.d.	b.d.	b.d.	b.d.	b.d.	b.d.	b.d.	b.d.	b.d.	b.d.	b.d.	b.d.	b.d.	b.d.				
609	Baciuty 41A/2	440	w trakcie budowy	murowany	blachodachó wka	100	250	brak	0	0	welna	15	2004	0	5	0	4	0	3	0	0	0	0	0,0	110,2	0,000	8,469
610	Baciuty 21A	509	2000	murowany	blacha	150	330	styropia n	8	2002	brak	0	0	0	9	0	0	0	0	0	4500	0	0	0,0	155,5	0,000	11,912
611	Baciuty 29	425	1974	murowany	blacha	60	154,2	brak	0	0	brak	0	0	6	2	12	0	12	15	0	0	0	0	351,2	103,5	25,408	0,000
612	Baciuty 42A	489	2002	drewniany murowany	blacha (poddasze uzytkowe)	200	500	welna	15	2002	brak	0	0	0	3	0	3	5	5	0	0	0	0	34,5	101,6	0,000	6,352
613	Baciuty 20	512	b.d.	drewniany	blacha	45	90	brak	0	0	brak	0	0	2	1	0	0	8	8	0	0	0	0	55,2	55,2	0,000	0,000
614	Baciuty 9	522 niezami eszkaly	b.d.	drewniany	eternit	60	138	brak	0	0	brak	0	0	2	0	1	0	6	0	0	0	0	0	63,8	0,0	2,117	0,000
615	Baciuty 73A/4	611	b.d.	murowany	papa	54	129,6	brak	0	0	brak	0	0	5	2	0	0	5	5	0	0	0	0	34,5	34,5	0,000	0,000
616	Baciuty 62	470	1985	murowany	b.d.	150	390	styropia n	6	1985	brak	0	0	4	1	0	0	20	20	0	0	0	0	138,0	138,0	0,000	0,000
617	Baciuty 11	406	b.d.	murowany	eternit	80	208	brak	0	0	brak	0	0	0	3	0	0	0	10	0	0	0	0	0,0	69,0	0,000	0,000
618	Baciuty 13A	518/2	b.d.	murowany	blachodach (poddasze uzytkowe)	100	250	styropia n	5	1989	welna	20	1989	b.d.	3	0	1	0	15	0	0	0	0	0,0	125,8	0,000	2,117
619	Baciuty 63	460/2	1975	drewniany	blacha	90	234	brak	0	0	brak	0	0	5	1	1	1	6	10	0	0	0	0	63,8	91,3	2,117	2,117
620	Baciuty 63A	460/1	b.d.	murowany	blacha	180	468	brak	0	0	brak	0	0	0	4	0	ekogrosze k	0	0	0	0	0	0				
621	Baciuty 73A/1	611/16	b.d.	murowany	papa	50	130	brak	0	0	brak	0	0	0	1	0	0	0	tak	0	0	0	0				
622	Baciuty 74	586	b.d.	burowany	blacha	48	134,4	brak	0	0	brak	0	0	4	4	1	1	10	10	0	0	0	0	91,3	91,3	2,117	2,117
623	Baciuty 75	586	b.d.	murowany	blacha	80	216	brak	0	0	brak	0	0	2	7	3	0	2	10	0	0	0	0	80,9	69,0	6,352	0,000
624	Baciuty 78A	543/2	1976	murowany	blacha	90,25	239,1625	brak	0	0	brak	0	0	3	1	5	5	0	0	0	0	0	0	111,9	111,9	10,587	10,587
625	Baciuty 77A	556/1	1996	murowany	blacha	240	528	welna	5	1996	welna	b.d.	b.d.	0	3	0	3	0	5	0	0	0	0	0,0	101,6	0,000	6,352
626	Baciuty 87	568	lata 30- te	drewniany	eternit	65	162,5	styropia n	4	1998	brak	0	0	5	4	4,5	3	1	5	0	0	0	0	107,6	101,6	9,528	6,352
627	Baciuty 73/3	611/17	b.d.	murowany	papa	54	135	styropia n	10	2006	brak	0	0	3	4	2	1	3	6	0	0	0	0	65,4	63,8	4,235	2,117
628	Baciuty 83	560	1985	drewniany	blachodachó wka	99	217,8	brak	0	0	brak	0	0	5	6	1,5	1,5	10	10	0	0	0	0	102,5	102,5	3,176	3,176
629	Baciuty 67	351/3	1948	drewniany	blacha	90	225	styropia n	5	1998	brak	0	0	4	4	0	0	10	10	0	0	0	0	69,0	69,0	0,000	0,000
630	Baciuty 26	422	1945	drewniany	eternit	80	200	brak	0	0	brak	0	0	4	2	1	1	10	10	0	0	0	0	91,3	91,3	2,117	2,117
631	Baciuty 19	413; 414	b.d.	drewniany	b.d.	b.d.		b.d.	0	0	b.d.	0	0	3	0	0	0	tak	0	0	0	0	0				
632	Baciuty ?	459 niezami eszkaly	b.d.	murowany	eternit	80	224	0	0	0	0	0	0	1	0	2	0	5	0	0	0	0	0	79,2	0,0	4,235	0,000
633	Baciuty 19A	513; 514	zamiesz kaly od 1995	murowany	blacha	120	312	0	0	0	0	0	0	0	5	0	3	0	20	0	0	0	0	0,0	205,1	0,000	6,352
634	Baciuty ?	428 niezami eszkaly	b.d.	drewniany	blacha	60	168	0	0	0	0	0	0	2	0	0	0	10	0	0	0	0	0	69,0	0,0	0,000	0,000
635	Baciuty ?	501 niezami eszkaly	b.d.	drewniany	dachówka	60	156	0	0	0	0	0	0	1	0	0	0	8	0	0	0	0	0	55,2	0,0	0,000	0,000
636	Baciuty ?	411/2 niezami eszkaly	b.d.	drewniany	eternit	60	150	0	0	0	0	0	0	0	0	0	0	10	10	0	0	0	0	69,0	69,0	0,000	0,000



1	2	3	4	5	6	7	8	9	10	11	12	13	14	15	16	17	18	19	20	21	22	23	24	25	26	27	28
637	Baciuty 4	527	b.d.	drewniany	dachówka	40	96	0	0	0	0	0	0	3	0	0	0	5	0	0	0	0	0	34,5	0,0	0,000	0,000
638	Baciuty 25	506/1	b.d.	drewniany	eternit	96	259,2	0	0	0	0	0	0	0	4	0	1,5	0	5	0	0	0	0	0,0	68,0	0,000	3,176
639	Baciuty 49	450	1904	murowany	dachówka	100	250	0	0	0	0	0	0	4	0	0	0	20	0	0	0	0	0	138,0	0,0	0,000	0,000
640	Baciuty 49A	480	1988	drewniany	blachodachówka	95	237,5	styropian	4	1998	welna	4	1998	0	5	0	1	0	10	0	0	0	0	0,0	91,3	0,000	2,117
641	Baciuty 38	434; 435	1990	murowany	blacha	200	440	styropian	10	2000	ocieplony	b.d.	b.d.	5	3	0	10	0	0	0	0	0	0	0,0	223,7	0,000	21,173
642	Baciuty 40	437	1970	murowany	blacha	30	72	styropian	6	2004	0	0	0	2	2	0	2	0	8	0	0	0	0	0,0	99,9	0,000	4,235
643	Baciuty 73A	b.d.	b.d.	murowany	papa	66	165	0	0	0	0	0	0	7	8	4	3	2	6	0	0	0	0	103,3	108,5	8,469	6,352
644	Baciuty 73A/3	b.d. niezamieszkały	b.d.	murowany	papa	55	137,5	0	0	0	0	0	0	0	4	0	0	0	15	0	0	0	0	0,0	103,5	0,000	0,000
645	Baciuty 7	523	b.d.	murowany	blachodachówka	72	180	styropian	18	2012	welna	30	2010	4	6	4	3	1	3	0	0	0	0	96,4	87,8	8,469	6,352
646	Baciuty ?	446/2 niezamieszkały	b.d.	drewniany	blacha	40	80	0	0	0	0	0	0	1	0	0	0	8	0	0	0	0	0	55,2	0,0	0,000	0,000
647	Baciuty ?	530 niezamieszkały	b.d.	drewniany	blacha	80	208	0	0	0	0	0	0	1	0	0	0	7	0	0	0	0	0	48,3	0,0	0,000	0,000
648	Baciuty 48	449	1980	drewniany murowany	blacha	100	260	0	0	0	0	0	0	5	5	0	0	10	15	0	0	0	0	69,0	103,5	0,000	0,000
649	Baciuty 13	518/1; 519/1	b.d.	murowany	blacha	90	252	0	0	0	welna	20	2010	2	4	0	0	15	15	0	0	0	0	103,5	103,5	0,000	0,000
650	Baciuty 36A	494/495	2000	murowany	blacha	280	616	styropian	8	2000	welna	15	b.d.	0	1	0	0	0	4	0	500	0	0	0,0	44,9	0,000	1,324
651	Baciuty 7	523	1973	murowany	blachodachówka	72	201,6	styropian	10	2004	welna	20	2009	3	5	0	0	0	0	0	0	1 000,0	1 363,6	34,4	46,9	1,920	2,618
652	Baciuty 43A	488	1980	drewniany	blacha	80	216	0	0	0	0	0	0	3	3	3	3,5	1	1	0	0	0	0	74,0	85,2	6,352	7,411
653	Baciuty 77	556	1977	murowany	blacha	120	312	styropian	8	2011	0	0	0	3	3	4	2	12	30	0	0	0	0	172,3	251,7	8,469	4,235
654	Baciuty 56A	473	1981	drewniany	blacha	91	254,8	0	0	0	0	0	0	7	12	5	3	8	15	0	0	0	0	167,0	170,6	10,587	6,352
655	Baciuty 37	450	b.d.	murowany	blachodachówka	50	125	styropian	8	2012	0	0	0	0	1	0	4	0	0	0	0	0	0	0,0	89,5	0,000	8,469
656	Baciuty 51	476	b.d.	drewniany	eternit	60	144	0	0	0	0	0	0	3	2	0	0	8	8	0	0	0	0	55,2	55,2	0,000	0,000
657	Baciuty 47A	b.d.	2012	murowany	blacha	116	348	styropian	10	2006	welna	30	2006	0	3	0	681,8 0		454,5 0		0	0	0	0,0	#####	0,000	#####
658	Baciuty 56A	473	b.d.	murowany	dachówka	240	576	styropian	10	2014	welna	20	2014	2	6	3	5	3	0	0	0	0	0	87,8	111,9	6,352	10,587
659	Baciuty 89	1020	1985	murowany	blacha	120	300	0	0	0	0	0	0	0	4	0	5	0	10	0	0	0	0	0,0	180,8	0,000	10,587
660	Baciuty 89	1020	b.d.	drewniany	dachówka	50	125	0	0	0	0	0	0	2	0	0	0	9	0	0	0	0	0	62,1	0,0	0,000	0,000
661	Baciuty ?	559/4	w trakcie budowy	murowany	papa	b.d.		0	0	0	0	0	0	0	0	0	0	0	0	0	0	0					
662	Baciuty 47	483/1	1960	drewniany	blacha	80	196	0	0	0	0	0	0	5	3	4	0	0	10	0	0	0	0	89,5	69,0	8,469	0,000
663	Baciuty 88D	163	2008	murowany	blacha (poddasze użytkowe)	130	325	styropian	10	b.d.	welna	15	b.d.	0	4	0	3	0	4	0	0	0	0	0,0	94,7	0,000	6,352
664	Baciuty 73 m7	511	b.d.	murowany	papa	53	132,5	0	0	0	0	0	0	7	8	0	2	0	5	0	0	0	0	0,0	79,2	0,000	4,235
665	Baciuty ?	404 letnisko wy	b.d.	murowany	blachodachówka	b.d.		b.d.	0	0	0	0	0	0	0	0	0	0	0	0	0	0					
666	Baciuty ?	432 niezamieszkały	b.d.	b.d.	b.d.	b.d.		b.d.	b.d.	b.d.	b.d.	b.d.	b.d.	b.d.	b.d.	b.d.	b.d.	b.d.	b.d.	b.d.	b.d.	b.d.					



1	2	3	4	5	6	7	8	9	10	11	12	13	14	15	16	17	18	19	20	21	22	23	24	25	26	27	28
667	Baciuty ?	397	b.d.	murowany	blachodachówka	b.d.		b.d.	b.d.	b.d.	b.d.	b.d.	b.d.	b.d.	b.d.	b.d.	b.d.	b.d.	b.d.	b.d.	b.d.	b.d.					
668	Baciuty 41A/1	b.d.	2002	murowany	poddasze użytkowe	65	162,5	styropian	5	2010	0	0	0	0	7	0	1	0	10	0	0	0	0	0,0	91,3	0,000	2,117
669	Baciuty 52	b.d.	1974	drewniany	dachówka	80	176	0	0	0	0	0	0	3	1	0	0	5	6	0	0	0	0	34,5	41,4	0,000	0,000
670	Baciuty 80	545	1988	murowany	blacha	100	270	pianka	4	1992	0	0	0	b.d.	8	5	5	1	4	0	0	0	0	118,7	139,4	10,587	10,587
671	Zawady 12	b.d. niezami eszkaly	b.d.	b.d.	b.d.	b.d.		b.d.	b.d.	b.d.	b.d.	b.d.	b.d.	b.d.	b.d.	b.d.	b.d.	b.d.	b.d.	b.d.	b.d.	b.d.	b.d.				
672	Topilec Kolonia 1	356	b.d.	drewniany	eternit	50	110	0	0	0	0	0	0	3	1	0	0	0	6	0	0	0	0	0,0	41,4	0,000	0,000
673	Topilec Kolonia 2	b.d.	1977	drewniany	blachodach (poddasze użytkowe)	140	392	wełna	10	2010	wełna	15	2013	2	1	5	0	1	20	0	0	0	0	118,7	138,0	10,587	0,000
674	Topilec Kolonia 4	368	1960	drewniany	eternit	100	250	styropian	5	2009	0	0	0	8	6	3	0	1	10	0	0	0	0	74,0	69,0	6,352	0,000
675	Topilec Kolonia 5	353	b.d.	drewniany	blachodachówka	60	150	styropian	15	2010	0	0	0	5	6	0	0	20	20	0	0	0	0	138,0	138,0	0,000	0,000
676	Topilec Kolonia 6	352	1989	drewniany	blacha	170	442	0	0	0	0	0	0	2	2	2	2	10	10	0	0	0	0	113,7	113,7	4,235	4,235
677	Topilec Kolonia 8	350/1	1973	murowany	drewno, blacha	92	207	styropian	10	2012	0	0	0	5	4	0	0	15	15	0	0	0	0	103,5	103,5	0,000	0,000
678	Topilec Kolonia 9	349	przedwojenny	drewniany	dachówka	50	120	0	0	0	0	0	0	5	1	0	0	15	10	0	0	0	0	103,5	69,0	0,000	0,000
679	Topilec Kolonia 10	348	1932	murowany	blacha	120	444	styropian	5	2010	0	0	0	4	2	0	0,5	25	20	0	0	0	0	172,4	149,1	0,000	1,059
680	Topilec Kolonia 13	345	1932	drewniany	dachówka cement.	60	150	styropian	5	2012	0	0	0	2	1	0	0	15	10	0	0	0	0	103,5	69,0	0,000	0,000
681	Topilec Kolonia 13A	285	b.d.	drewniany	blacha	80	208	0	0	0	0	0	0	8	5	0	0	15	20	0	0	0	0	103,5	138,0	0,000	0,000
682	Topilec Kolonia 14B	620/1	2013	murowany	dachówka	200	540	styropian	20	2013	wełna	20	2013	0	4	0	0	0	20	0	0	0	0	0,0	138,0	0,000	0,000
683	Topilec 15	b.d.	b.d.	drewniany	eternit	48	163,2	0	0	0	0	0	0	4	6	0	0	0	15	0	0	0	0	0,0	103,5	0,000	0,000
684	Topilec 22	145	1975	drewniany	eternit	60	168	0	0	0	0	0	0	4	3	0	0	0	8	0	0	0	0	0,0	55,2	0,000	0,000
685	Topilec 24	143	b.d.	drewniany	blacha	78	195	styropian	10	2011	0	0	0	6	2	0	0	25	20	0	0	0	0	172,4	138,0	0,000	0,000
686	Topilec 26	142	przedwojenny	drewniany	blacha	22,5	56,25	wełna	5	2014	0	0	0	5	5	0	0	10	20	0	0	0	0	69,0	138,0	0,000	0,000
687	Topilec 28	141	1998	murowany	blacha	170	442	styropian	8	2002	wełna	b.d.	1998	0	3	0	0	0	0	0	0	0	6000	0,0	206,3	0,000	11,518
688	Topilec 29A	189	2009	murowany	blachodach (poddasze użytkowe)	65	169	styropian	10	2009	wełna	20	2008	0	2	0	0	0	10	0	0	0	0	0,0	69,0	0,000	0,000
689	Topilec 35	285	1985	murowany	blacha	164	426,4	0	0	0	0	0	0	2	2	2	4	10	5	0	0	0	0	113,7	124,0	4,235	8,469
690	Barszczówka 19	niezami eszkaly	b.d.	drewniany	eternit	50		b.d.	b.d.	b.d.	b.d.	b.d.	b.d.	b.d.	b.d.	b.d.	b.d.	b.d.	b.d.	b.d.	b.d.	b.d.	b.d.				
691	Barszczówka 19 II	b.d.	b.d.	drewniany	eternit	b.d.		b.d.	b.d.	b.d.	b.d.	b.d.	b.d.	b.d.	b.d.	b.d.	b.d.	b.d.	b.d.	b.d.	b.d.	b.d.	b.d.				
692	Barszczówka 21	027/8 niezami eszkaly	b.d.	murowany	eternit	60		b.d.	b.d.	b.d.	b.d.	b.d.	b.d.	b.d.	b.d.	b.d.	b.d.	b.d.	b.d.	b.d.	b.d.	b.d.	b.d.				
693	Barszczówka 24	17	b.d.	murowany	eternit	60		b.d.	b.d.	b.d.	b.d.	b.d.	b.d.	b.d.	b.d.	b.d.	b.d.	b.d.	b.d.	b.d.	b.d.	b.d.	b.d.				
694	Barszczówka 25	b.d. niezami eszkaly	b.d.	murowany	eternit	b.d.		b.d.	b.d.	b.d.	b.d.	b.d.	b.d.	b.d.	b.d.	b.d.	b.d.	b.d.	b.d.	b.d.	b.d.	b.d.	b.d.				
695	Barszczówka 27	b.d.	b.d.	drewniany	blacha	50		b.d.	b.d.	b.d.	b.d.	b.d.	b.d.	b.d.	b.d.	b.d.	b.d.	b.d.	b.d.	b.d.	b.d.	b.d.	b.d.				
696	Barszczówka 38	b.d.	b.d.	drewniany	dachówka blaszana	98,88	257,088	0	0	0	0	0	0	0	6	0	0	0	16	0	0	0	0	0,0	110,4	0,000	0,000
698	Barszczówka 40	56	1971	drewniany	blachodach (poddasze użytkowe)	140	406	wełna	10	2003	wełna	20	2003	5	3	4	0	5	14	0	1000	0	0	124,0	131,1	8,469	2,647



1	2	3	4	5	6	7	8	9	10	11	12	13	14	15	16	17	18	19	20	21	22	23	24	25	26	27	28	
699	Piecki 2	33	1984	murowany	blacha	120	312	styropia n	3	2000	0	0	0	0	3	8	0	0	25	0	0	0	0	179,0	172,4	16,939	0,000	
700	Piecki 2A	34	2008	murowany	blachodachó wka (2 kond.)	201	522,6	styropia n	10	2008	welna	23	2007	0	5	0	0	0	20	0	0	0	0	0,0	138,0	0,000	0,000	
701	Piecki 3	74	1948	drewniany	dachówka	80	208	styropia n	6	2010	0	0	0	9	3	0	0	25	25	0	0	0	0	172,4	172,4	0,000	0,000	
702	Piecki 6	17	1981	murowany, 2 kond.	blacha	155	387,5	gazobet on	36	1980	welna	20	1985	0	10	0	2,2	0	0	0	0	0	0	0,0	48,5	0,000	4,588	
703	Piecki 5	75	1978	drewniany	blacha	80	208	welna	10	2012	welna	20	2012	5	5	0	0	15	20	0	0	0	0	103,5	138,0	0,000	0,000	
704	Borowskie Michały 28	109	1950	drewniany	eternit	100	293	0	0	0	0	0	0	0	8	0	3,7	0	10	0	0	0	0	0,0	152,1	0,000	7,864	
705	Borowskie Michały 27A	104	2004	murowany, 2 kond.	blachodachó wka	100	260	styropia n	10	2004	welna	16	2004	0	5	0	5,7	0	6	0	0	0	0	0,0	169,2	0,000	12,099	
706	Borowskie Michały 26	107	1970	drewniany	blacha	100	280	styropia n	3	2000	0	0	0	0	6	0	0	0	20	0	0	0	0	0,0	138,0	0,000	0,000	
707	Borowskie Michały 24	103	1947	drewniany	blacha	140	378	0	0	0	0	0	0	0	2	0	3,4	0	20	0	0	0	0	0,0	214,7	0,000	7,259	
708	Borowskie Michały 21	98	1947	drewniany	blacha, dachówka	75	195	0	0	0	0	0	0	0	2	0	0	0	10	0	0	0	0	0,0	69,0	0,000	0,000	
709	Borowskie Michały 19	092/2	1942	drewniany	blachodachó wka	90	252	0	0	0	0	0	0	0	3	0	0	0	15	0	0	0	0	0,0	103,5	0,000	0,000	
710	Borowskie Michały 14	084/2	1986	murowany	blacha	112	291,2	0	0	0	0	0	0	0	9	0	3,7	0	10	0	0	0	0	0,0	152,1	0,000	7,864	
711	Borowskie Michały 8	076/2	1947	drewniany	blachodachó wka	120	324	welna	15	2014	0	0	0	5	3	0	0	0	20	0	0	0	0	0,0	138,0	0,000	0,000	
712	Borowskie Michały 7	056/1	w trakcie moderni zacji	murowany, 2 kond.	blachodachó wka	200	560	0	0	0	welna	20	2014	0	5	0	0	0	20	0	0	0	0	0,0	138,0	0,000	0,000	
713	Stoczki 15	941/1	1907	drewniany	ondulina	40	100	0	0	0	0	0	0	0	1	0	0	0	15	0	0	0	0	0,0	103,5	0,000	0,000	
714	Stoczki 2	1032	1908	murowany	drewno, eternit	70	210	0	0	0	0	0	0	1	1	0	1,9	10	3	0	0	0	0	69,0	62,2	0,000	3,932	
715	Stoczki 10A	954/4	1979	murowany	blacha	115	299	styropia n	20	2010	0	0	0	0	5	0	0	0	20	0	0	0	0	0,0	138,0	0,000	0,000	
716	Stoczki 16	920	1944	drewniany	drewno, blachodachó wka	140	350	welna	10	2011	welna	5	2011	0	2	0	5,7	0	2	0	0	0	0	0,0	141,6	0,000	12,099	
717	Stoczki 18A	946	2005	murowany, 2 kond.	beton, blacha	180	486	welna	6	2006	styropian	6	2006	0	6	0	7,1	0	10	0	0	0	0	0,0	228,8	0,000	15,124	
718	Stoczki 83	1024/1	2013	murowany	blachodachó wka	137	342,5	styropia n	20	2013	welna	25	2012	0	4	0	2,9	0	5	0	0	0	0	0,0	98,4	0,000	6,049	
719	Stoczki 8A	1024	2010	murowany	blachodachó wka	170	442	styropia n	10	2008	welna	35	2008	0	2	0	8,6	0	5	0	0	0	0	0,0	226,2	0,000	18,148	
720	Stoczki 2	1032	1972	murowany	drewno, blachodachó wka	100	300	styropia n	10	2010	welna	25	2008	5	3	0	5,1	18	2	0	0	0	0	124,2	128,8	0,000	10,889	
721	Stoczki 10A	954/3	1950	drewniany	drewno, blacha	45	112,5	0	0	0	0	0	0	0	1	0	0	0	10	0	0	0	0	0,0	69,0	0,000	0,000	
722	Stoczki 19	945	1964	murowany	dachówka	120	324	styropia n	10	2007	0	0	0	6	4	0	650	20	20	0	0	0	0	138,0	#####	0,000	#####	
723	Stoczki 15A	997/1	2007	drewniany	dachówka	136	353,6	welna	15	2007	welna	25	2007	0	2	(energia elektryczna) piece akumulacyjne												
724	Stoczki 22	934	1972	murowany	beton, eternit	65	169	cegla, pustak	15	1972	0	0	0	0	1	0	3,7	0	7	0	0	0	0	0,0	131,4	0,000	7,864	
725	Stoczki 7	b.d.	b.d.	b.d.	b.d.	b.d.		b.d.	b.d.	b.d.	b.d.	b.d.	b.d.	b.d.	b.d.	b.d.	b.d.	b.d.	b.d.	b.d.	b.d.	b.d.	b.d.					
726	Stoczki 3	b.d.	b.d.	b.d.	b.d.	b.d.		b.d.	b.d.	b.d.	b.d.	b.d.	b.d.	b.d.	b.d.	b.d.	b.d.	b.d.	b.d.	b.d.	b.d.	b.d.	b.d.					
727	Stoczki 6	b.d.	b.d.	b.d.	b.d.	b.d.		b.d.	b.d.	b.d.	b.d.	b.d.	b.d.	b.d.	b.d.	b.d.	b.d.	b.d.	b.d.	b.d.	b.d.	b.d.	b.d.					
728	Stoczki 12	b.d.	b.d.	b.d.	b.d.	b.d.		b.d.	b.d.	b.d.	b.d.	b.d.	b.d.	b.d.	b.d.	b.d.	b.d.	b.d.	b.d.	b.d.	b.d.	b.d.	b.d.					
729	Trypucie 18	074/10	1976	murowany	blacha	90	202,5	styropia n	10	2014	welna	20	2014	2	3	0	3,7	0	5	0	0	0	0	0,0	117,6	0,000	7,864	



1	2	3	4	5	6	7	8	9	10	11	12	13	14	15	16	17	18	19	20	21	22	23	24	25	26	27	28
730	Trypucie 19	073/7	moderni zacja w 2014	drewniany	blacha	110	275	styropia n	13	2005	wełna	16	2005	0	4	0	11,4	0	0	0	0	0	0	0,0	255,7	0,000	24,198
731	Trypucie 20	073/3	1974	murowany, 2 kond.	blacha	90	234	styropia n	5	2007	wełna	10	2007	0	3	6	3,7	0	8	0	0	0	0	134,2	138,3	12,704	7,864
732	Trypucie 16	76	1975	drewniany	drewno, blacha	80	200	wełna	b.d.	2002	0	0	0	0	1	0	0	0	10	0	0	0	0	0,0	69,0	0,000	0,000
733	Trypucie 10	080/7	2004	murowany drewniany	drewno, blacha	200	550	styropia n, wełna	6	2003	wełna	5	2003	0	2	0	2,3	0	15	0	0	0	0	0,0	154,6	0,000	4,840
734	Trypucie 40 G	166/8	2014	murowany	dachówka	118	300,9	styropia n	12	2014	wełna	25	2014	0	4	0	0	0	25	0	0	0	0	0,0	172,4	0,000	0,000
735	Trypucie 42	055/20	1975	murowany	blacha	150	375	0	0	0	styropian	10	1995	0	2	0	3,7	0	15	0	0	0	0	0,0	186,6	0,000	7,864
736	Trypucie 24	69/1; 69/2	b.d.	blacha	drewniany	50	130	0	0	0	0	0	0	b.d.	3	0	3,7	0	8	0	0	0	0	0,0	138,3	0,000	7,864
737	Trypucie 26	044/5	b.d.	murowany drewniany	drewno, blachodachó wka	90	234	wełna	15	2008	wełna	20	2008	0	5	0	4,3	0	10	0	0	0	218,2	0,0	172,4	0,000	9,493
738	Trypucie 47	054/9	1960	murowany	blacha	60	168	0	0	0	0	0	0	2	3	0	5,1	18	3	0	0	0	0	124,2	135,7	0,000	10,889
739	Trypucie 39	042/2	1942	drewniany	blacha	66	171,6	styropia n	8	2006	0	0	0	3	2	0	0	10	10	0	0	0	0	69,0	69,0	0,000	0,000
740	Trypucie 43	054/5	1972	murowany	blachodachó wka	65	156	styropia n	10	2013	wełna	15	2013	2	1	0	0	15	15	0	0	0	0	103,5	103,5	0,000	0,000
741	Trypucie 61	035/1	2005	murowany	ondulina	260	650	styropia n	6	2005	wełna	25	2005	0	6	0	0	0	20	0	0	0	0	0,0	138,0	0,000	0,000
742	Trypucie 62C	054/12	1995	murowany	konstrukcja drewniana, blacha	150	405	styropia n	5	2005	0	0	0	0	2	0	0	0	10	0	0	0	928	0,0	100,9	0,000	1,781
743	Trypucie Kolonia 68	503/2	1968	drewniany	drewno, dachówka	62	155	0	0	0	0	0	0	1	2	0	2	0	5	0	0	0	0	0,0	79,2	0,000	4,235
744	Trypucie Kolonia 65A	56/66	2005	drewniany	drewno, dachówka	135	351	wełna	15	1998	wełna	20	1998	0	1	0	0	0	15	0	0	0	0	0,0	103,5	0,000	0,000
745	Trypucie Kolonia 65	59/15	1934	drewniany	drewno, blachodachó wka	80	200	styropia n	8	2000	wełna	15	2000	0	1	0	0	0	15	0	0	0	0	0,0	103,5	0,000	0,000
746	Trypucie Kolonia 69	105/1	1939	drewniany	drewno, blacha	56	140	0	0	0	0	0	0	0	4	0	0	0	18	0	0	0	0	0,0	124,2	0,000	0,000
747	Trypucie 60	55/42	1977	murowany	blacha	85	212,5	styropia n	6	1998	wełna	6	2010	0	2	0	0	0	0	0	0	0	1 818,2	0,0	62,5	0,000	3,490
748	Trypucie 36	91/6; 91/5; 91/17	1968	murowany	blachodachó wka	40	108	0	0	0	0	0	0	1	4	0	2,5	0	15	0	0	0	0	0,0	159,4	0,000	5,293
749	Trypucie 38	91/16	1979	murowany	blacha	64	179,2	styropia n	3	2012	0	0	0	6	2	0	1,7	0	15	0	0	0	0	0,0	141,8	0,000	3,630
750	Trypucie 7	084/8	2013	murowany, 2 kond.	blachodachó wka	165	412,5	styropia n	20	2013	wełna	20	2013	0	6	0	5,7	0	10	0	0	0	0	0,0	196,8	0,000	12,099
751	Trypucie 74/1	54	2000	drewniany	blacha	144	374,4	styropia n	5	2001	wełna	15	2013	0	4	0	1,7	0	2,5	0	0	0	0	0,0	55,6	0,000	3,630
752	Trypucie 27	b.d.	b.d.	b.d.	b.d.	b.d.		b.d.	b.d.	b.d.	b.d.	b.d.	b.d.	b.d.	b.d.	b.d.	b.d.	b.d.	b.d.	b.d.	b.d.	b.d.	b.d.				
753	Trypucie 32	b.d.	b.d.	b.d.	b.d.	b.d.		b.d.	b.d.	b.d.	b.d.	b.d.	b.d.	b.d.	b.d.	b.d.	b.d.	b.d.	b.d.	b.d.	b.d.	b.d.	b.d.				
754	Trypucie 33A	b.d.	b.d.	b.d.	b.d.	b.d.		b.d.	b.d.	b.d.	b.d.	b.d.	b.d.	b.d.	b.d.	b.d.	b.d.	b.d.	b.d.	b.d.	b.d.	b.d.	b.d.				
755	Trypucie 22	b.d.	b.d.	b.d.	b.d.	b.d.		b.d.	b.d.	b.d.	b.d.	b.d.	b.d.	b.d.	b.d.	b.d.	b.d.	b.d.	b.d.	b.d.	b.d.	b.d.	b.d.				
756	Trypucie 5	b.d.	b.d.	b.d.	b.d.	b.d.		b.d.	b.d.	b.d.	b.d.	b.d.	b.d.	b.d.	b.d.	b.d.	b.d.	b.d.	b.d.	b.d.	b.d.	b.d.	b.d.				
757	Trypucie 29A	b.d.	b.d.	b.d.	b.d.	b.d.		b.d.	b.d.	b.d.	b.d.	b.d.	b.d.	b.d.	b.d.	b.d.	b.d.	b.d.	b.d.	b.d.	b.d.	b.d.	b.d.				
758	Trypucie 9	pustosta n	b.d.	b.d.	b.d.	b.d.		b.d.	b.d.	b.d.	b.d.	b.d.	b.d.	b.d.	b.d.	b.d.	b.d.	b.d.	b.d.	b.d.	b.d.	b.d.	b.d.				
759	Trypucie 23	b.d.	b.d.	b.d.	b.d.	b.d.		b.d.	b.d.	b.d.	b.d.	b.d.	b.d.	b.d.	b.d.	b.d.	b.d.	b.d.	b.d.	b.d.	b.d.	b.d.	b.d.				
760	Trypucie 33	b.d.	b.d.	b.d.	b.d.	b.d.		b.d.	b.d.	b.d.	b.d.	b.d.	b.d.	b.d.	b.d.	b.d.	b.d.	b.d.	b.d.	b.d.	b.d.	b.d.	b.d.				
761	Trypucie 15	b.d.	b.d.	b.d.	b.d.	b.d.		b.d.	b.d.	b.d.	b.d.	b.d.	b.d.	b.d.	b.d.	b.d.	b.d.	b.d.	b.d.	b.d.	b.d.	b.d.	b.d.				
762	Trypucie Kolonia 71B	b.d.	b.d.	b.d.	b.d.	b.d.		b.d.	b.d.	b.d.	b.d.	b.d.	b.d.	b.d.	b.d.	b.d.	b.d.	b.d.	b.d.	b.d.	b.d.	b.d.	b.d.				



1	2	3	4	5	6	7	8	9	10	11	12	13	14	15	16	17	18	19	20	21	22	23	24	25	26	27	28
763	Trypucie Kolonia 71A	b.d.	b.d.	b.d.	b.d.	b.d.		b.d.	b.d.	b.d.	b.d.	b.d.	b.d.	b.d.	b.d.	b.d.	b.d.	b.d.	b.d.	b.d.	b.d.	b.d.	b.d.				
764	Trypucie Kolonia 71	b.d.	b.d.	b.d.	b.d.	b.d.		b.d.	b.d.	b.d.	b.d.	b.d.	b.d.	b.d.	b.d.	b.d.	b.d.	b.d.	b.d.	b.d.	b.d.	b.d.	b.d.				
765	Trypucie Kolonia 63	b.d.	b.d.	b.d.	b.d.	b.d.		b.d.	b.d.	b.d.	b.d.	b.d.	b.d.	b.d.	b.d.	b.d.	b.d.	b.d.	b.d.	b.d.	b.d.	b.d.	b.d.				
766	Trypucie Kolonia 64	b.d.	b.d.	b.d.	b.d.	b.d.		b.d.	b.d.	b.d.	b.d.	b.d.	b.d.	b.d.	b.d.	b.d.	b.d.	b.d.	b.d.	b.d.	b.d.	b.d.	b.d.				
767	Trypucie Kolonia 73	b.d.	b.d.	b.d.	b.d.	b.d.		b.d.	b.d.	b.d.	b.d.	b.d.	b.d.	b.d.	b.d.	b.d.	b.d.	b.d.	b.d.	b.d.	b.d.	b.d.	b.d.				
768	Trypucie 1	b.d.	b.d.	b.d.	b.d.	b.d.		b.d.	b.d.	b.d.	b.d.	b.d.	b.d.	b.d.	b.d.	b.d.	b.d.	b.d.	b.d.	b.d.	b.d.	b.d.	b.d.				
769	Trypucie 53A	b.d.	b.d.	b.d.	b.d.	b.d.		b.d.	b.d.	b.d.	b.d.	b.d.	b.d.	b.d.	b.d.	b.d.	b.d.	b.d.	b.d.	b.d.	b.d.	b.d.	b.d.				
770	Trypucie 52	b.d.	b.d.	b.d.	b.d.	b.d.		b.d.	b.d.	b.d.	b.d.	b.d.	b.d.	b.d.	b.d.	b.d.	b.d.	b.d.	b.d.	b.d.	b.d.	b.d.	b.d.				
771	Trypucie 45	b.d.	b.d.	b.d.	b.d.	b.d.		b.d.	b.d.	b.d.	b.d.	b.d.	b.d.	b.d.	b.d.	b.d.	b.d.	b.d.	b.d.	b.d.	b.d.	b.d.	b.d.				
772	Trypucie 46	b.d.	b.d.	b.d.	b.d.	b.d.		b.d.	b.d.	b.d.	b.d.	b.d.	b.d.	b.d.	b.d.	b.d.	b.d.	b.d.	b.d.	b.d.	b.d.	b.d.	b.d.				
773	Trypucie 58A	b.d.	b.d.	b.d.	b.d.	b.d.		b.d.	b.d.	b.d.	b.d.	b.d.	b.d.	b.d.	b.d.	b.d.	b.d.	b.d.	b.d.	b.d.	b.d.	b.d.	b.d.				
774	Trypucie 49	b.d.	b.d.	b.d.	b.d.	b.d.		b.d.	b.d.	b.d.	b.d.	b.d.	b.d.	b.d.	b.d.	b.d.	b.d.	b.d.	b.d.	b.d.	b.d.	b.d.	b.d.				
775	Trypucie 50	b.d.	b.d.	b.d.	b.d.	b.d.		b.d.	b.d.	b.d.	b.d.	b.d.	b.d.	b.d.	b.d.	b.d.	b.d.	b.d.	b.d.	b.d.	b.d.	b.d.	b.d.				
776	Trypucie 25	b.d.	b.d.	b.d.	b.d.	b.d.		b.d.	b.d.	b.d.	b.d.	b.d.	b.d.	b.d.	b.d.	b.d.	b.d.	b.d.	b.d.	b.d.	b.d.	b.d.	b.d.				
777	Trypucie 9A	b.d.	b.d.	b.d.	b.d.	b.d.		b.d.	b.d.	b.d.	b.d.	b.d.	b.d.	b.d.	b.d.	b.d.	b.d.	b.d.	b.d.	b.d.	b.d.	b.d.	b.d.				
778	Trypucie 31	b.d.	b.d.	b.d.	b.d.	b.d.		b.d.	b.d.	b.d.	b.d.	b.d.	b.d.	b.d.	b.d.	b.d.	b.d.	b.d.	b.d.	b.d.	b.d.	b.d.	b.d.				
779	Trypucie 34	b.d.	b.d.	b.d.	b.d.	b.d.		b.d.	b.d.	b.d.	b.d.	b.d.	b.d.	b.d.	b.d.	b.d.	b.d.	b.d.	b.d.	b.d.	b.d.	b.d.	b.d.				
780	Trypucie 58	b.d.	b.d.	b.d.	b.d.	b.d.		b.d.	b.d.	b.d.	b.d.	b.d.	b.d.	b.d.	b.d.	b.d.	b.d.	b.d.	b.d.	b.d.	b.d.	b.d.	b.d.				
781	Trypucie 53	b.d.	b.d.	b.d.	b.d.	b.d.		b.d.	b.d.	b.d.	b.d.	b.d.	b.d.	b.d.	b.d.	b.d.	b.d.	b.d.	b.d.	b.d.	b.d.	b.d.	b.d.				
782	Trypucie 62	b.d.	b.d.	b.d.	b.d.	b.d.		b.d.	b.d.	b.d.	b.d.	b.d.	b.d.	b.d.	b.d.	b.d.	b.d.	b.d.	b.d.	b.d.	b.d.	b.d.	b.d.				
783	Piecki 9	b.d.	b.d.	b.d.	b.d.	b.d.		b.d.	b.d.	b.d.	b.d.	b.d.	b.d.	b.d.	b.d.	b.d.	b.d.	b.d.	b.d.	b.d.	b.d.	b.d.	b.d.				
784	Bojary 4	457	2013	dreniany muruwany	dachówka	240	600	welna	15	2014	welna	12	2014	0	4	0	10	0	0	0	0	0	0	0,0	223,7	0,000	21,173
785	Bojary 27	285	1977	drewniany	blachodachó wka	150	390	styropia n	10	1994	welna	12	1994	0	2	0	0	0	15	0	0	0	0	0,0	103,5	0,000	0,000
786	Bojary 31	312	2005	murowany	drewno, blachodach	214	577,8	welna	10	2014	welna	15	2003	0	4	0	0	0	30	0	0	0	0	0,0	206,9	0,000	0,000
787	Bojary 30	299	1996	murowany, 2 kond.	blachodachó wka	250	612,5	styropia n	5	2006	0	0	0	0	3	0	5,7	0	5	0	0	0	0	0,0	162,3	0,000	12,099
788	Bojary 17	448	1948	drewniany	drewno, blachodach	50	145	styropia n	10	2005	welna	20	2005	4	5	0	5,7	18	20	0	0	0	0	124,2	265,8	0,000	12,099
789	Bojary 14	378	1980	murowany	beton, blacha	81	218,7	0	0	0	welna	10	2010	0	1	0	0,0	0	20	0	0	0	0	0,0	138,0	0,000	0,000
790	Bojary 24	337	2008	murowany	beton, blachodach	104	270,4	0	0	0	0	0	0	0	3	0	3,7	0	15	0	0	0	0	0,0	186,6	0,000	7,864
791	Bojary 22	327/6	b.d.	drewniany	drewno, blacha trap.	65	156	0	0	0	0	0	0	0	2	0	3,7	0	10	0	0	0	0	0,0	152,1	0,000	7,864
792	Bojary 21	516	1978	drewniany	drewno, blachodach	100	240	styropia n	8	1985	welna	15	1985	3	2	0	3,7	20	3	0	0	0	0	138,0	103,8	0,000	7,864
793	Bojary 20A	329	2001	murowany	blachodachó wka	150	375	welna	6	2001	welna	20	2001	0	5	0	3,7	0	20	0	0	0	0	0,0	221,0	0,000	7,864
794	Bojary 20	517	2005	drewniany	drewno, blachodach	60	132	styropia n	2	2005	welna	10	2005	0	3	0	0,9	0	5	0	0	0	0	0,0	53,7	0,000	1,815
795	Bojary 8	454	1936	murowany	drewno, eternit	100	260	0	0	0	0	0	0	5	4	0	3,7	18	6	0	0	0	0	124,2	124,5	0,000	7,864
796	Bojary 12	379	^w budowie	drewniany	blacha	80	208	drewno	5	1956	0	0	0	0	2	0	5,7	0	0	0	0	0	0	0,0	127,8	0,000	12,099
797	Bojary 26	284	1901	drewniany	blacha	216	518,4	0	0	0	welna	10	2014	0	3	0	0,0	0	25	0	0	0	0	0,0	172,4	0,000	0,000
798	Bojary 13	450	1966	murowany	eternit	100	260	0	0	0	0	0	0	2	2	0	3,7	15	6	0	0	0	0	103,5	124,5	0,000	7,864
799	Borowskie Gziki 8	151	2010 moderni zacja	drewniany	blacha	100	260	welna	5	2004	0	0	0	0	6	0	0,0	0	25	0	0	0	0	0,0	172,4	0,000	0,000



1	2	3	4	5	6	7	8	9	10	11	12	13	14	15	16	17	18	19	20	21	22	23	24	25	26	27	28
800	Borowskie Gziki 11	148	1985	murowany	blacha	200	520	0	0	0	0	0	0	0	5	0	0,0	0	25	0	0	0	0	0,0	172,4	0,000	0,000
801	Borowskie Wypychy 8	56	b.d.	murowany	dachówka	90	234	0	0	0	0	0	0	0	5	0	8,6	0	0	0	0	0	0	0,0	191,7	0,000	18,148
802	Borowskie Wypychy 14	16	1980	murowany	blacha	120	288	0	0	0	0	0	0	2	1	0	0	25	25	0	0	0	0	172,4	172,4	0,000	0,000
803	Borowskie Skórki 39	11	1997	murowany	eternit	104	280,8	styropia n	12	2004	0	0	0	0	6	0	0	0	30	0	0	0	0	0,0	206,9	0,000	0,000
804	Borowskie Cibory 44	029/1	1981	murowany	blacha ocynk.	150	390	0	0	0	wełna	30	2010	6	6	0	0,9	20	20	0	0	0	0	138,0	157,1	0,000	1,815
805	Borowskie Cibory 46	46	1974	drewniany	eternit	128	320	0	0	0	0	0	0	0	9	0	3,7	0	10	0	0	0	0	0,0	152,1	0,000	7,864
806	Borowskie Cibory 37	35	1950	drewniany	dachówka ceram.	56	128,8	0	0	0	0	0	0	0	3	0	0	0	20	0	0	0	0	0,0	138,0	0,000	0,000
807	Borowskie Cibory 33A	32	1986	drewniany	blachodachó wka	65	162,5	wełna	10	2014	0	0	0	0	2	0	0	0	10	0	0	0	0	0,0	69,0	0,000	0,000
808	Borowskie Olki 28	110	2004	drewniany murowany, 2 kond.	blacha	160	384	styropia n	10	2004	wełna	10	2004	0	6	0	0	0	18	0	0	0	0	0,0	124,2	0,000	0,000
809	Borowskie Olki 21	104	1948	drewniany	blachodachó wka	200	540	0	0	0	wełna	25	2012	0	4	0	0	0	30	0	0	0	0	0,0	206,9	0,000	0,000
810	Borowskie Olki 22	103	1952	drewniany	blacha	80	216	0	0	0	wełna	10	2010	0	5	0	0	0	8	0	0	0	0	0,0	55,2	0,000	0,000
811	Borowskie Żaki 20	339	1954	drewniany	dachówka	80	216	0	0	0	0	0	0	3	8	0	0	28	28	0	0	0	0	193,1	193,1	0,000	0,000
812	Borowskie Żaki 6	338/1	2004 zakup	drewniany	dachówka	55	137,5	wełna	10	2004	wełna	15	2004	0	3	0	0	0	10	0	0	0	0	0,0	69,0	0,000	0,000
813	Borowskie Gziki 14A	b.d.	b.d.	b.d.	b.d.	b.d.		b.d.	b.d.	b.d.	b.d.	b.d.	b.d.	b.d.	b.d.	b.d.	b.d.	b.d.	b.d.	b.d.	b.d.	b.d.	b.d.				
814	Borowskie Gziki 9	b.d.	b.d.	b.d.	b.d.	b.d.		b.d.	b.d.	b.d.	b.d.	b.d.	b.d.	b.d.	b.d.	b.d.	b.d.	b.d.	b.d.	b.d.	b.d.	b.d.	b.d.				
815	Borowskie Gziki 3A	b.d.	b.d.	b.d.	b.d.	b.d.		b.d.	b.d.	b.d.	b.d.	b.d.	b.d.	b.d.	b.d.	b.d.	b.d.	b.d.	b.d.	b.d.	b.d.	b.d.	b.d.				
816	Borowskie Gziki 3	b.d.	b.d.	b.d.	b.d.	b.d.		b.d.	b.d.	b.d.	b.d.	b.d.	b.d.	b.d.	b.d.	b.d.	b.d.	b.d.	b.d.	b.d.	b.d.	b.d.	b.d.				
817	Borowskie Gziki 1	b.d.	b.d.	b.d.	b.d.	b.d.		b.d.	b.d.	b.d.	b.d.	b.d.	b.d.	b.d.	b.d.	b.d.	b.d.	b.d.	b.d.	b.d.	b.d.	b.d.	b.d.				
818	Borowskie Gziki 6	b.d.	b.d.	b.d.	b.d.	b.d.		b.d.	b.d.	b.d.	b.d.	b.d.	b.d.	b.d.	b.d.	b.d.	b.d.	b.d.	b.d.	b.d.	b.d.	b.d.	b.d.				
819	Borowskie Wypychy 17	b.d.	b.d.	b.d.	b.d.	b.d.		b.d.	b.d.	b.d.	b.d.	b.d.	b.d.	b.d.	b.d.	b.d.	b.d.	b.d.	b.d.	b.d.	b.d.	b.d.	b.d.				
820	Borowskie Wypychy 7A	b.d.	b.d.	b.d.	b.d.	b.d.		b.d.	b.d.	b.d.	b.d.	b.d.	b.d.	b.d.	b.d.	b.d.	b.d.	b.d.	b.d.	b.d.	b.d.	b.d.	b.d.				
821	Borowskie Wypychy 16	b.d.	b.d.	b.d.	b.d.	b.d.		b.d.	b.d.	b.d.	b.d.	b.d.	b.d.	b.d.	b.d.	b.d.	b.d.	b.d.	b.d.	b.d.	b.d.	b.d.	b.d.				
822	Borowskie Wypychy 2	b.d.	b.d.	b.d.	b.d.	b.d.		b.d.	b.d.	b.d.	b.d.	b.d.	b.d.	b.d.	b.d.	b.d.	b.d.	b.d.	b.d.	b.d.	b.d.	b.d.	b.d.				
823	Borowskie Wypychy 3	b.d.	b.d.	b.d.	b.d.	b.d.		b.d.	b.d.	b.d.	b.d.	b.d.	b.d.	b.d.	b.d.	b.d.	b.d.	b.d.	b.d.	b.d.	b.d.	b.d.	b.d.				
824	Borowskie Wypychy 4	b.d.	b.d.	b.d.	b.d.	b.d.		b.d.	b.d.	b.d.	b.d.	b.d.	b.d.	b.d.	b.d.	b.d.	b.d.	b.d.	b.d.	b.d.	b.d.	b.d.	b.d.				
825	Borowskie Wypychy 5	b.d.	b.d.	b.d.	b.d.	b.d.		b.d.	b.d.	b.d.	b.d.	b.d.	b.d.	b.d.	b.d.	b.d.	b.d.	b.d.	b.d.	b.d.	b.d.	b.d.	b.d.				
826	Borowskie Wypychy 6	b.d.	b.d.	b.d.	b.d.	b.d.		b.d.	b.d.	b.d.	b.d.	b.d.	b.d.	b.d.	b.d.	b.d.	b.d.	b.d.	b.d.	b.d.	b.d.	b.d.	b.d.				
827	Borowskie Wypychy 7	b.d.	b.d.	b.d.	b.d.	b.d.		b.d.	b.d.	b.d.	b.d.	b.d.	b.d.	b.d.	b.d.	b.d.	b.d.	b.d.	b.d.	b.d.	b.d.	b.d.	b.d.				
828	Borowskie Wypychy 9	b.d.	b.d.	b.d.	b.d.	b.d.		b.d.	b.d.	b.d.	b.d.	b.d.	b.d.	b.d.	b.d.	b.d.	b.d.	b.d.	b.d.	b.d.	b.d.	b.d.	b.d.				
829	Borowskie Wypychy 10	b.d.	b.d.	b.d.	b.d.	b.d.		b.d.	b.d.	b.d.	b.d.	b.d.	b.d.	b.d.	b.d.	b.d.	b.d.	b.d.	b.d.	b.d.	b.d.	b.d.	b.d.				
830	Borowskie Wypychy 11	b.d.	b.d.	b.d.	b.d.	b.d.		b.d.	b.d.	b.d.	b.d.	b.d.	b.d.	b.d.	b.d.	b.d.	b.d.	b.d.	b.d.	b.d.	b.d.	b.d.	b.d.				
831	Borowskie Wypychy 13	b.d.	b.d.	b.d.	b.d.	b.d.		b.d.	b.d.	b.d.	b.d.	b.d.	b.d.	b.d.	b.d.	b.d.	b.d.	b.d.	b.d.	b.d.	b.d.	b.d.	b.d.				
832	Borowskie Cibory 33	b.d.	b.d.	b.d.	b.d.	b.d.		b.d.	b.d.	b.d.	b.d.	b.d.	b.d.	b.d.	b.d.	b.d.	b.d.	b.d.	b.d.	b.d.	b.d.	b.d.	b.d.				
833	Borowskie Cibory 40	b.d.	b.d.	b.d.	b.d.	b.d.		b.d.	b.d.	b.d.	b.d.	b.d.	b.d.	b.d.	b.d.	b.d.	b.d.	b.d.	b.d.	b.d.	b.d.	b.d.	b.d.				
834	Borowskie Cibory 35	b.d.	b.d.	b.d.	b.d.	b.d.		b.d.	b.d.	b.d.	b.d.	b.d.	b.d.	b.d.	b.d.	b.d.	b.d.	b.d.	b.d.	b.d.	b.d.	b.d.	b.d.				
835	Borowskie Cibory 39	b.d.	b.d.	b.d.	b.d.	b.d.		b.d.	b.d.	b.d.	b.d.	b.d.	b.d.	b.d.	b.d.	b.d.	b.d.	b.d.	b.d.	b.d.	b.d.	b.d.	b.d.				
836	Borowskie Cibory 34	b.d.	b.d.	b.d.	b.d.	b.d.		b.d.	b.d.	b.d.	b.d.	b.d.	b.d.	b.d.	b.d.	b.d.	b.d.	b.d.	b.d.	b.d.	b.d.	b.d.	b.d.				
837	Borowskie Cibory 43	b.d.	b.d.	b.d.	b.d.	b.d.		b.d.	b.d.	b.d.	b.d.	b.d.	b.d.	b.d.	b.d.	b.d.	b.d.	b.d.	b.d.	b.d.	b.d.	b.d.	b.d.				
838	Borowskie Cibory 42	b.d.	b.d.	b.d.	b.d.	b.d.		b.d.	b.d.	b.d.	b.d.	b.d.	b.d.	b.d.	b.d.	b.d.	b.d.	b.d.	b.d.	b.d.	b.d.	b.d.	b.d.				



1	2	3	4	5	6	7	8	9	10	11	12	13	14	15	16	17	18	19	20	21	22	23	24	25	26	27	28
839	Borowskie Cibory 45	b.d.	b.d.	b.d.	b.d.	b.d.		b.d.	b.d.	b.d.	b.d.	b.d.	b.d.	b.d.	b.d.	b.d.	b.d.	b.d.	b.d.	b.d.	b.d.	b.d.	b.d.				
840	Borowskie Skórki 33	b.d.	b.d.	b.d.	b.d.	b.d.		b.d.	b.d.	b.d.	b.d.	b.d.	b.d.	b.d.	b.d.	b.d.	b.d.	b.d.	b.d.	b.d.	b.d.	b.d.	b.d.				
841	Borowskie Skórki 34	b.d.	b.d.	b.d.	b.d.	b.d.		b.d.	b.d.	b.d.	b.d.	b.d.	b.d.	b.d.	b.d.	b.d.	b.d.	b.d.	b.d.	b.d.	b.d.	b.d.	b.d.				
842	Borowskie Skórki 37	b.d.	b.d.	b.d.	b.d.	b.d.		b.d.	b.d.	b.d.	b.d.	b.d.	b.d.	b.d.	b.d.	b.d.	b.d.	b.d.	b.d.	b.d.	b.d.	b.d.	b.d.				
843	Borowskie Skórki 38	b.d.	b.d.	b.d.	b.d.	b.d.		b.d.	b.d.	b.d.	b.d.	b.d.	b.d.	b.d.	b.d.	b.d.	b.d.	b.d.	b.d.	b.d.	b.d.	b.d.	b.d.				
844	Borowskie Skórki 30	b.d.	b.d.	b.d.	b.d.	b.d.		b.d.	b.d.	b.d.	b.d.	b.d.	b.d.	b.d.	b.d.	b.d.	b.d.	b.d.	b.d.	b.d.	b.d.	b.d.	b.d.				
845	Borowskie Skórki 31	b.d.	b.d.	b.d.	b.d.	b.d.		b.d.	b.d.	b.d.	b.d.	b.d.	b.d.	b.d.	b.d.	b.d.	b.d.	b.d.	b.d.	b.d.	b.d.	b.d.	b.d.				
846	Borowskie Skórki 32	b.d.	b.d.	b.d.	b.d.	b.d.		b.d.	b.d.	b.d.	b.d.	b.d.	b.d.	b.d.	b.d.	b.d.	b.d.	b.d.	b.d.	b.d.	b.d.	b.d.	b.d.				
847	Borowskie Żaki 19	b.d.	b.d.	b.d.	b.d.	b.d.		b.d.	b.d.	b.d.	b.d.	b.d.	b.d.	b.d.	b.d.	b.d.	b.d.	b.d.	b.d.	b.d.	b.d.	b.d.	b.d.				
848	Borowskie Żaki 17	b.d.	b.d.	b.d.	b.d.	b.d.		b.d.	b.d.	b.d.	b.d.	b.d.	b.d.	b.d.	b.d.	b.d.	b.d.	b.d.	b.d.	b.d.	b.d.	b.d.	b.d.				
849	Borowskie Żaki 13	b.d.	b.d.	b.d.	b.d.	b.d.		b.d.	b.d.	b.d.	b.d.	b.d.	b.d.	b.d.	b.d.	b.d.	b.d.	b.d.	b.d.	b.d.	b.d.	b.d.	b.d.				
850	Borowskie Żaki 10	b.d.	b.d.	b.d.	b.d.	b.d.		b.d.	b.d.	b.d.	b.d.	b.d.	b.d.	b.d.	b.d.	b.d.	b.d.	b.d.	b.d.	b.d.	b.d.	b.d.	b.d.				
851	Borowskie Żaki 10	b.d.	b.d.	b.d.	b.d.	b.d.		b.d.	b.d.	b.d.	b.d.	b.d.	b.d.	b.d.	b.d.	b.d.	b.d.	b.d.	b.d.	b.d.	b.d.	b.d.	b.d.				
852	Borowskie Żaki 7	b.d.	b.d.	b.d.	b.d.	b.d.		b.d.	b.d.	b.d.	b.d.	b.d.	b.d.	b.d.	b.d.	b.d.	b.d.	b.d.	b.d.	b.d.	b.d.	b.d.	b.d.				
853	Borowskie Żaki 5	b.d.	b.d.	b.d.	b.d.	b.d.		b.d.	b.d.	b.d.	b.d.	b.d.	b.d.	b.d.	b.d.	b.d.	b.d.	b.d.	b.d.	b.d.	b.d.	b.d.	b.d.				
854	Borowskie Żaki 2	b.d.	b.d.	b.d.	b.d.	b.d.		b.d.	b.d.	b.d.	b.d.	b.d.	b.d.	b.d.	b.d.	b.d.	b.d.	b.d.	b.d.	b.d.	b.d.	b.d.	b.d.				
855	Borowskie Żaki 4	b.d.	b.d.	b.d.	b.d.	b.d.		b.d.	b.d.	b.d.	b.d.	b.d.	b.d.	b.d.	b.d.	b.d.	b.d.	b.d.	b.d.	b.d.	b.d.	b.d.	b.d.				
856	Borowskie Olki 20	b.d.	b.d.	b.d.	b.d.	b.d.		b.d.	b.d.	b.d.	b.d.	b.d.	b.d.	b.d.	b.d.	b.d.	b.d.	b.d.	b.d.	b.d.	b.d.	b.d.	b.d.				
857	Borowskie Olki 24	b.d.	b.d.	b.d.	b.d.	b.d.		b.d.	b.d.	b.d.	b.d.	b.d.	b.d.	b.d.	b.d.	b.d.	b.d.	b.d.	b.d.	b.d.	b.d.	b.d.	b.d.				
858	Borowskie Olki 25	b.d.	b.d.	b.d.	b.d.	b.d.		b.d.	b.d.	b.d.	b.d.	b.d.	b.d.	b.d.	b.d.	b.d.	b.d.	b.d.	b.d.	b.d.	b.d.	b.d.	b.d.				
859	Borowskie Olki 27	b.d.	b.d.	b.d.	b.d.	b.d.		b.d.	b.d.	b.d.	b.d.	b.d.	b.d.	b.d.	b.d.	b.d.	b.d.	b.d.	b.d.	b.d.	b.d.	b.d.	b.d.				
860	Bojary 3	b.d.	b.d.	b.d.	b.d.	b.d.		b.d.	b.d.	b.d.	b.d.	b.d.	b.d.	b.d.	b.d.	b.d.	b.d.	b.d.	b.d.	b.d.	b.d.	b.d.	b.d.				
861	Bojary 6	b.d.	b.d.	b.d.	b.d.	b.d.		b.d.	b.d.	b.d.	b.d.	b.d.	b.d.	b.d.	b.d.	b.d.	b.d.	b.d.	b.d.	b.d.	b.d.	b.d.	b.d.				
862	Bojary 6A	b.d.	b.d.	b.d.	b.d.	b.d.		b.d.	b.d.	b.d.	b.d.	b.d.	b.d.	b.d.	b.d.	b.d.	b.d.	b.d.	b.d.	b.d.	b.d.	b.d.	b.d.				
863	Bojary 7	b.d.	b.d.	b.d.	b.d.	b.d.		b.d.	b.d.	b.d.	b.d.	b.d.	b.d.	b.d.	b.d.	b.d.	b.d.	b.d.	b.d.	b.d.	b.d.	b.d.	b.d.				
864	Bojary 10	b.d.	b.d.	b.d.	b.d.	b.d.		b.d.	b.d.	b.d.	b.d.	b.d.	b.d.	b.d.	b.d.	b.d.	b.d.	b.d.	b.d.	b.d.	b.d.	b.d.	b.d.				
865	Bojary 11	b.d.	b.d.	b.d.	b.d.	b.d.		b.d.	b.d.	b.d.	b.d.	b.d.	b.d.	b.d.	b.d.	b.d.	b.d.	b.d.	b.d.	b.d.	b.d.	b.d.	b.d.				
866	Bojary 16	b.d.	b.d.	b.d.	b.d.	b.d.		b.d.	b.d.	b.d.	b.d.	b.d.	b.d.	b.d.	b.d.	b.d.	b.d.	b.d.	b.d.	b.d.	b.d.	b.d.	b.d.				
867	Bojary 18	b.d.	b.d.	b.d.	b.d.	b.d.		b.d.	b.d.	b.d.	b.d.	b.d.	b.d.	b.d.	b.d.	b.d.	b.d.	b.d.	b.d.	b.d.	b.d.	b.d.	b.d.				
868	Markowszczyzna 10 C	b.d.	b.d.	b.d.	b.d.	b.d.		b.d.	b.d.	b.d.	b.d.	b.d.	b.d.	b.d.	b.d.	b.d.	b.d.	b.d.	b.d.	b.d.	b.d.	b.d.	b.d.				
869	Markowszczyzna 44 H	b.d.	b.d.	b.d.	b.d.	b.d.		b.d.	b.d.	b.d.	b.d.	b.d.	b.d.	b.d.	b.d.	b.d.	b.d.	b.d.	b.d.	b.d.	b.d.	b.d.	b.d.				
870	Markowszczyzna 44 D	b.d.	b.d.	b.d.	b.d.	b.d.		b.d.	b.d.	b.d.	b.d.	b.d.	b.d.	b.d.	b.d.	b.d.	b.d.	b.d.	b.d.	b.d.	b.d.	b.d.	b.d.				
871	Markowszczyzna 44 F	135/2; 136/2; 137/3; 138/3	2003	murowany, beton komórkowy	konstr. drewn. izolacja wełny min. blachodach.	182	765,35	styropia n	12	2003	welna	25	2003	0	4	0	0	0	0	0	2000	0	0	0,0	69,1	0,000	5,294
872	Markowszczyzna 43 E	146/3	2009	murowany	blachodachó wka (poddasze użytkowe)	206	535,6	styropia n	20	2009	welna	20	2009	0	3	0	1,5	0	5	0	0	0	0	0,0	68,0	0,000	3,176
873	Markowszczyzna 44 R	140/5	2004	murowany	dachówka (poddasze użytkowe)	160	416	styropia n	12	2004	welna	20	2004	0	4	0	0	0	12	0	1500	0	0	0,0	134,6	0,000	3,971
874	Markowszczyzna 26A	274/1	1935	murowany	blacha	48	105,6	styropia n	5	2006	brak	0	0	3	3	1,5	1,5	2	2	0	0	0	0	47,4	47,4	3,176	3,176
875	Markowszczyzna 11	240/10	1980	drewniany	blacha (poddasze użytkowe)	75	225	styropia n	6	2010	welna	5	2010	3	5	0	0	20	20	0	0	0	0	138,0	138,0	0,000	0,000
876	Markowszczyzna 10	246/10	1939	murowany	blacha	190	494	brak	0	0	brak	0	0	0	3	0	2	0	8	0	0	0	0	0,0	99,9	0,000	4,235



1	2	3	4	5	6	7	8	9	10	11	12	13	14	15	16	17	18	19	20	21	22	23	24	25	26	27	28
877	Markowszczyzna 6	061/1	1968	murowany	blachodachówka	110	275	styropian	10	2013	wełna	15	2013	0	5	0	2	0	5	0	0	0	0	0,0	79,2	0,000	4,235
878	Markowszczyzna 7D	214/1	2000	murowany	eternit	110	275	styropian	10	2000	brak	0	0	0	4	0	0	0	15	0	0	0	0	0,0	103,5	0,000	0,000
879	Markowszczyzna 42	145/1; 145/2	1985	drewniany	blacha	84	210	styropian	15	2004	wełna plyty mdf	15	16	2	b.d.	0	0	0	28	0	0	0	0	0,0	193,1	0,000	0,000
880	Markowszczyzna 49 M	133/13	2007	murowany	dachówka	200	560	wełna	40	2007	wełna	15	2007	0	3	0	0	0	0	0	0	0	720	0,0	24,8	0,000	1,382
881	Markowszczyzna 27	275/1	1983	murowany	eternit	100	250	brak	0	0	brak	0	0	8	4	0	2,5	0	10	0	0	0	0	0,0	124,9	0,000	5,293
882	Markowszczyzna 10A	b.d.	1985	murowany	blacha	80	176	styropian	10	2011	wełna	8	2004	4	b.d.	0	2	0	20	0	0	0	0	0,0	182,7	0,000	4,235
883	Markowszczyzna 12	b.d.	1992	murowany	blacha	180	468	brak	0	0	wata	b.d.	b.d.	6	1	0	4	0	5	0	0	0	0	0,0	124,0	0,000	8,469
884	Markowszczyzna 44 T	105; 106	2011	murowany	blacha (poddasze użytkowe)	160	400	styropian	15	2011	wełna	12	2011	5	b.d.	0	0	0	0	0	0	0	4 545,5	0,0	156,3	0,000	8,726
885	Markowszczyzna 44 L	140/16	2003	murowany	b.d.	176	856	wełna	25	2003	brak	0	0	0	2	0	0	0	0	0	0	0	2700	0,0	92,9	0,000	5,183
886	Markowszczyzna 44	b.d.	b.d.	murowany	dachówka	192	499,2	styropian	10	2003	wełna	10	2003	4	4	0	0	0	15	0	0	0	0	0,0	103,5	0,000	0,000
887	Markowszczyzna 47 B	143/8	2010	murowany	drewno, blacha	115	299	styropian	10	2005	brak	0	0	0	3	0	0	0	10	0	2000	0	0	0,0	138,1	0,000	5,294
888	Markowszczyzna 44E	138/4; 137/4; 136/4; 135/3	2002	murowany	blachodachówka	180	468	0	0	0	wełna	8	2010	0	1	0	0	0	0	0	2000	0	0	0,0	69,1	0,000	5,294
889	Markowszczyzna 65	68	1997	drewniany	blacha	144	360	wata	10	2000	0	0	0	0	2	0	1	0	10	0	0	0	0	0,0	91,3	0,000	2,117
890	Markowszczyzna 67	71	1985	murowany drewniany	eternit	300	780	styropian	5	2000	0	0	0	4	8	1	1,5	20	20	0	0	0	0	160,3	171,5	2,117	3,176
891	Markowszczyzna 69	074/7	1994	murowany	eternit	120	300	0	0	0	0	0	0	0	3	0	0,5	0	20	0	0	0	0	0,0	149,1	0,000	1,059
892	Markowszczyzna 9	b.d.	b.d.	b.d.	b.d.	b.d.		b.d.	b.d.	b.d.	b.d.	b.d.	b.d.	b.d.	b.d.	b.d.	b.d.	b.d.	b.d.	b.d.	b.d.	b.d.	b.d.				
893	Markowszczyzna 44H	b.d.	b.d.	b.d.	b.d.	b.d.		b.d.	b.d.	b.d.	b.d.	b.d.	b.d.	b.d.	b.d.	b.d.	b.d.	b.d.	b.d.	b.d.	b.d.	b.d.	b.d.				
894	Zalesiany 26	b.d.	b.d.	b.d.	b.d.	b.d.		b.d.	b.d.	b.d.	b.d.	b.d.	b.d.	b.d.	b.d.	b.d.	b.d.	b.d.	b.d.	b.d.	b.d.	b.d.	b.d.				
895	Zalesiany 22	b.d.	b.d.	b.d.	b.d.	b.d.		b.d.	b.d.	b.d.	b.d.	b.d.	b.d.	b.d.	b.d.	b.d.	b.d.	b.d.	b.d.	b.d.	b.d.	b.d.	b.d.				
896	Zalesiany 38	b.d.	b.d.	b.d.	b.d.	b.d.		b.d.	b.d.	b.d.	b.d.	b.d.	b.d.	b.d.	b.d.	b.d.	b.d.	b.d.	b.d.	b.d.	b.d.	b.d.	b.d.				
897	Zalesiany 40	<i>pustostan</i>	b.d.	b.d.	b.d.	b.d.		b.d.	b.d.	b.d.	b.d.	b.d.	b.d.	b.d.	b.d.	b.d.	b.d.	b.d.	b.d.	b.d.	b.d.	b.d.	b.d.				
898	Zalesiany 41	b.d.	b.d.	b.d.	b.d.	b.d.		b.d.	b.d.	b.d.	b.d.	b.d.	b.d.	b.d.	b.d.	b.d.	b.d.	b.d.	b.d.	b.d.	b.d.	b.d.	b.d.				
899	Zalesiany 41B	b.d.	b.d.	b.d.	b.d.	b.d.		b.d.	b.d.	b.d.	b.d.	b.d.	b.d.	b.d.	b.d.	b.d.	b.d.	b.d.	b.d.	b.d.	b.d.	b.d.	b.d.				
900	Zalesiany 50A	b.d.	b.d.	b.d.	b.d.	b.d.		b.d.	b.d.	b.d.	b.d.	b.d.	b.d.	b.d.	b.d.	b.d.	b.d.	b.d.	b.d.	b.d.	b.d.	b.d.	b.d.				
901	Zalesiany 2	b.d.	1960	drewniany	dachówka	80	200	0	0	0	0	0	0	0	1	0	0	0	8	0	0	0	0	0,0	55,2	0,000	0,000
902	Zalesiany 2/1	030/3	2012	murowany	dachówka (poddasze użytkowe)	180	450	styropian	15	2010	wełna	20	2010	0	4	0	4	0	0	0	0	0	0	0,0	89,5	0,000	8,469
903	Zalesiany 6	b.d.	1975	murowany	blacha (poddasze użytkowe)	120	300	styropian	12	2009	wełna	20	2009	0	2	0	0	9	10	0	0	0	0	62,1	69,0	0,000	0,000
904	Zalesiany 7	b.d.	1952	drewniany	dachówka	35	87,5	0	0	0	0	0	0	0	2	0	0	6	6	0	0	0	0	41,4	41,4	0,000	0,000
905	Zalesiany 11	b.d.	1938	drewniany	blacha	80	200	styropian	2	2000	0	0	0	b.d.	2	0	0	5	5	0	0	0	0	34,5	34,5	0,000	0,000
906	Zalesiany 15	b.d.	1982	drewniany	bitum. (poddasze użytk.)	135	337,5	wata	5	2005	0	0	0	7	2	3	3	6	6	0	0	0	0	108,5	108,5	6,352	6,352
907	Zalesiany 17	b.d.	1975	murowany	blacha	b.d.		0	0	0	wata	20	2010	2	1	b.d.	0	b.d.	tak	0	0	0	0				
908	Zalesiany 18	b.d.	1972	drewniany	blachodachówka	80	216	0	0	0	trociny	b.d.	b.d.	2	1	0	0	12	12	0	0	0	0	82,8	82,8	0,000	0,000
909	Zalesiany 22A	24	2003	murowany	papa	120	312	styropian	8	2009	wełna	25	2007	0	4	0	0	0	20	0	0	0	0	0,0	138,0	0,000	0,000



1	2	3	4	5	6	7	8	9	10	11	12	13	14	15	16	17	18	19	20	21	22	23	24	25	26	27	28
910	Zalesiany 26B	b.d.	2014	murowany	blachodachówka	138	345	styropian	15	2014	0	0	0	0	2	0	0	0	3,5	0	0	0	0	0,0	24,1	0,000	0,000
911	Zalesiany 28	134/2	1949	drewniany	blacha	40	104	styropian + wełna	10	2008	0	0	0	0	1	0	0	0	10	0	0	0	0	0,0	69,0	0,000	0,000
912	Zalesiany 31D	195	2009	murowany	dachówka (poddasze użytkowe)	195	487,5	styropian	15	2009	wełna	35	2009	0	4	0	4	0	0	0	0	0	0	0,0	89,5	0,000	8,469
913	Zalesiany 31B	129/3	2011	murowany	blachodach (poddasze użytkowe)	200	500	styropian	10	2011	wełna	20	2011	0	4	0	7	0	0	0	0	0	0	0,0	156,6	0,000	14,821
914	Zalesiany 32	298	1950	drewniany	blacha	100	260	wełna	10	1995	wełna	10	1995	5	5	1	1	20	20	0	0	0	0	160,3	160,3	2,117	2,117
915	Zalesiany 32/2	b.d.	1982	murowany	papa	280	700	styropian	12	2002	0	0	0	4	4	2	2	10	10	0	0	0	0	113,7	113,7	4,235	4,235
916	Zalesiany 32B	126/3	2002	murowany	2002	120	300	styropian	12	2011	0	0	0	0	4	0	0	0	16	0	0	0	0	0,0	110,4	0,000	0,000
917	Zalesiany 33	125	1993	drewniany obmurowany	blachodach (poddasze użytkowe)	140	420	suprema	8	1993	0	0	0	3	3	2	2	20	20	0	0	0	0	182,7	182,7	4,235	4,235
918	Zalesiany 33/2	b.d.	1982	murowany	papa	280	700	styropian	12	2002	0	0	0	4	4												
919	Zalesiany 35	124 lub 126	1943	drewniany	eternit	70	182	0	0	0	0	0	0	1	1	0	0	10	10	0	0	0	0	69,0	69,0	0,000	0,000
920	Zalesiany 39	b.d.	1967	murowany	dachówka (poddasze użytkowe)	100	250	0	0	0	0	0	0	2	2	1	1	20	20	0	0	0	0	160,3	160,3	2,117	2,117
921	Zalesiany 41A	64/19; 64/29	1978	drewniany	blachodachówka	75	187,5	styropian	5	2005	0	0	0	3	3	0	0	10	10	0	0	0	0	69,0	69,0	0,000	0,000
922	Zalesiany 42	b.d.	2002	murowany	dachówka	180	468	styropian	10	2001	wełna	10	2001	0	3	0	0	0	0	0	0	0	2 727,3	0,0	93,8	0,000	5,235
923	Zalesiany 48	066/11	2010	drewniany	blachodach (poddasze użytkowe)	96	254,4	pianka natrysk.	15	2010	pianka natrysk.	20	2010	0	3	0	0	0	6	0	0	0	0	0,0	41,4	0,000	0,000
924	Zalesiany 49	b.d.	1960	drewniany	eternit	96	259,2	0	0	0	0	0	0	4	b.d.	0	0	6	6	0	0	0	0	41,4	41,4	0,000	0,000
925	Zalesiany 50	66/10; 66/4	ok.. 1915	drewniany	eternit	72	151,2	styropian	10	2013	0	0	0	3	b.d.	1	1	15	15	0	0	0	0	125,8	125,8	2,117	2,117
926	Zalesiany 51	66/3; 66/5	2013	murowany	blachodach (poddasze użytkowe)	180	450	styropian	15	2013	wełna	20	2013	0	4	0	0	0	15	0	0	0	0	0,0	103,5	0,000	0,000
927	Zalesiany 23	109/2	1949	murowany	blacha (poddasze użytkowe)	100	260	styropian	10	2012	wełna	10	2013	5	5	3	0,5	2	10	0	0	0	0	80,9	80,2	6,352	1,059
928	Zalesiany 23C	122	2013	murowany	dachówka	180	450	styropian	15	2013	wełna	b.d.	2012	0	4	0	5	0	10	0	0	0	0	0,0	180,8	0,000	10,587
929	Zalesiany 27A	b.d.	1988	murowany	blachodach (poddasze użytkowe)	140	392	styropian	10	2010	wełna	30	2002	0	3	0	3	0	15	0	0	0	0	0,0	170,6	0,000	6,352
930	Zalesiany 27J	b.d.	2012	drewniany	blacha (poddasze użytkowe)	126	315	wełna	30	2012	wełna	20	2015	0	3	0	0,5	0	14	0	0	0	0	0,0	107,8	0,000	1,059
931	Zalesiany 31L	b.d.	2011	drewniany	blacha (poddasze użytkowe)	120	360	wełna	20	2011	0	0	0	0	4	0	4,5	0	1	0	0	0	0	0,0	107,6	0,000	9,528
932	Zalesiany 31N	129/9	2012	murowany	dachówka (poddasze użytkowe)	140	371	wełna	10	2012	wełna	20	2012	0	3	0	0	0	0	0	0	0	1700	0,0	58,5	0,000	3,263
933	Juraszki 3	047/1	1978	murowany	blacha	110	275	styropian	10	1999	0	0	0	2	1	0	0	10	10	0	0	0	0	69,0	69,0	0,000	0,000
934	Juraszki 4	47	1947	drewniany	blacha	96	249,6	0	0	0	0	0	0	7	1	0	0	9	9	0	0	0	0	62,1	62,1	0,000	0,000
935	Juraszki 5	49	1960	drewniany	blacha	96	240	styropian	7	2010	0	0	0	1	3	0	0	8	8	0	0	0	0	55,2	55,2	0,000	0,000
936	Juraszki 7	50	1940	murowany	blachodachówka	100	260	styropian	10	2014	0	0	0	5	5	0,5	0,5	15	11	0	0	0	0	114,7	87,1	1,059	1,059
937	Juraszki 9	52	1985	murowany	blacha	240	600	0	0	0	0	0	0	0	3	0	0	30	30	0	0	0	0	206,9	206,9	0,000	0,000



1	2	3	4	5	6	7	8	9	10	11	12	13	14	15	16	17	18	19	20	21	22	23	24	25	26	27	28
938	Juraszki 11	54	1949	drewniany	eternit	60	168	0	0	0	0	0	0	3	2	0	0	8	8	0	0	0	0	55,2	55,2	0,000	0,000
939	Juraszki 17	58	1950	drewniany	eternit	90	243	0	0	0	0	0	0	6	6	1	1	15	15	0	0	0	0	125,8	125,8	2,117	2,117
940	Juraszki 19	212	1974	murowany	blacha	230	575	styropian	5	2000	0	0	0	4	6	3	3	10	10	0	0	0	0	136,1	136,1	6,352	6,352
941	Juraszki 20	84	1989	murowany	blacha	200	500	0	0	0	wełna	15	2014	7	8	4	4	8	8	0	0	0	0	144,7	144,7	8,469	8,469
942	Juraszki 22	84	1994	murowany drewniany	blachodachówka	150	375	styropian	6	2004	wełna	15	2000	0	6	0	1	0	7	0	0	0	0	0,0	70,7	0,000	2,117
943	Juraszki 23	62	2011	murowany	eternit	50	115	0	0	0	0	0	0	0	5	0	0	0	8	0	0	0	0	0,0	55,2	0,000	0,000
944	Juraszki 24	64	2012	murowany	blacha	220	517	styropian	4	2005	0	0	0	0	6	0	4	0	0	0	0	0	0	0,0	89,5	0,000	8,469
945	Juraszki 26	068/4	1974	murowany	blachodachówka	120	300	0	0	0	0	0	0	0	3	0	2	0	10	0	0	0	0	0,0	113,7	0,000	4,235
946	Juraszki 30	068/6	2006	murowany	dachówka ceram.	120	312	styropian	12	2006	wełna	25	2006	0	5	energia elektryczna											
947	Juraszki 31	209/2	2004	murowany	blacha	216	540	styropian	10	2004	wata	15	2007	0	6	0	1,5	0	8	0	0	0	0	0,0	88,7	0,000	3,176
948	Juraszki 32	068/1	2009	murowany	blachodachówka	112	291,2	styropian	15	2009	wełna	25	2009	0	4	energia elektryczna											
949	Lubiejki 4	226	1950	drewniany	eternit	63	163,8	0	0	0	0	0	0	5	1	0	0	10	10	0	0	0	0	69,0	69,0	0,000	0,000
950	Lubiejki 4B	258/5	2014	murowany	blachodachówka	150	390	styropian	15	2013	wata	20	2013	0	1	0	1	0	10	0	0	0	0	0,0	91,3	0,000	2,117
951	Lubiejki 6	69	1962	drewniany	dachówka ceram.	76	190	0	0	0	0	0	0	3	1	0	0	10	10	0	0	0	0	69,0	69,0	0,000	0,000
952	Lubiejki 7	224	1918	murowany	blachodachówka	80	208	0	0	0	wełna	25	2012	1	4	0	0	12	12	0	0	0	0	82,8	82,8	0,000	0,000
953	Lubiejki 10	220	1975	drewniany	eternit	80	216	0	0	0	0	0	0	2	1	0	0	9	9	0	0	0	0	62,1	62,1	0,000	0,000
954	Lubiejki 15	65	2009	drewniany	blachodachówka	120	360	wełna	5	2009	0	0	0	0	2	0	3	0	0	0	0	0	0	0,0	67,1	0,000	6,352
955	Niecki 10	37	2012	murowany	blachodachówka	200	500	styropian	10	2012	wata	25	2012	0	3	0	2	0	5	0	0	0	0	0,0	79,2	0,000	4,235
956	Niecki 48	16	1975	murowany	blacha	200	500	styropian	10	2012	wełna	20	2012	6	5	0	0	25	25	0	0	0	0	172,4	172,4	0,000	0,000
957	Niecki 49	15	1965	murowany	blachodachówka	110	275	styropian	10	2010	wełna	25	1014	5	5	0	0,5	14	12	0	0	0	0	96,6	94,0	0,000	1,059
958	Niecki 55	3	1994	murowany	blacha	120	300	0	0	0	0	0	0	0	4	0	1	0	10	0	0	0	0	0,0	91,3	0,000	2,117
959	Tolcze 2	049/5	1984	murowany	blacha	80	212	0	0	0	0	0	0	2	2	5	5	5	5	0	0	0	0	146,3	146,3	10,587	10,587
960	Tolcze 5	17/13	1972	murowany	blacha	80	240	0	0	0	0	0	0	3	2	3	3	8	8	0	0	0	0	122,3	122,3	6,352	6,352
961	Tolcze 5A	017/12	2006	murowany	blacha	144	360	styropian	10	2006	wata	15	2006	0	4	0	0,5	0	10	0	0	0	0	0,0	80,2	0,000	1,059
962	Tolcze 5C	17/25	2011	drewniany	blachodachówka	160	368	0	0	0	wełna	20	2011	0	18	0	10	0	0	0	0	0	0	0,0	223,7	0,000	21,173
963	Tolcze 7A	048/9	1985	drewniany	eternit	80	200	0	0	0	0	0	0	6	6	0	1	10	6	0	0	0	0	69,0	63,8	0,000	2,117
964	Tolcze 8	49/13	1964	drewniany	eternit	60	150	0	0	0	0	0	0	6	2	2	2	8	8	0	0	0	0	99,9	99,9	4,235	4,235
965	Tolcze 16	44/14	1987	murowany	blacha	200	500	0	0	0	0	0	0	5	4	5	5	8	8	0	0	0	0	167,0	167,0	10,587	10,587
966	Tolcze 17	43/14	1932	drewniany	eternit	40	94	0	0	0	0	0	0	2	1	0	0	7	7	0	0	0	0	48,3	48,3	0,000	0,000
967	Tolcze 18	043/12	1979	murowany	eternit	100	220	0	0	0	0	0	0	3	9	0	0	0	15	0	0	0	0	0,0	103,5	0,000	0,000
968	Tolcze 19	041/2	1950	drewniany	blacha	90	225	0	0	0	0	0	0	4	2	0	1	7	4	0	0	0	0	48,3	50,0	0,000	2,117
969	Tolcze 20	040/3	1943	drewniany	eternit	50	115	0	0	0	0	0	0	4	2	0	0	7	7	0	0	0	0	48,3	48,3	0,000	0,000
970	Tolcze 22	39/14	1992	murowany	blacha	150	405	styropian	10	1993	wełna	15	2013	4	3	2	3	3	0	0	0	0	0	65,4	67,1	4,235	6,352
971	Tolcze 24	038/11	1975	drewniany	blacha	42	105	0	0	0	0	0	0	4	1	0	0	8	8	0	0	0	0	55,2	55,2	0,000	0,000
972	Tolcze 27	037/11	1911	murowany	dachówka	60	150	0	0	0	0	0	0	7	2	0	0	9	9	0	0	0	0	62,1	62,1	0,000	0,000
973	Tolcze 29	034/6	1936	murowany	dachówka	200	520	styropian	15	2014	wełna	15	2014	1	3	0	3	17	10	0	0	0	0	117,3	136,1	0,000	6,352

1	2	3	4	5	6	7	8	9	10	11	12	13	14	15	16	17	18	19	20	21	22	23	24	25	26	27	28
974	Tolcze 30	033/10	1958	drewniany	blachodachówka	42	92,4	styropian	5	2007	0	0	0	1	2	0	0	10	10	0	0	0	0	69,0	69,0	0,000	0,000
975	Tolcze 31	033/2	1960	drewniany	eternit	28	70	0	0	0	0	0	0	7	2	1	0	4	7	0	0	0	0	50,0	48,3	2,117	0,000
976	Tolcze 35A	031/13	1994	murowany	blachodachówka	144	331,2	styropian	8	2006	0	0	0	0	4	0	0	0	15	0	0	0	0	0,0	103,5	0,000	0,000
977	Tolcze 37	023/5	1985	murowany	blacha	200	500	styropian	10	2009	0	0	0	5	6	0	0	22	25	0	0	0	0	151,8	172,4	0,000	0,000
978	Tolcze 38	023/4	1975	murowany	blacha	100	250	0	0	0	0	0	0	4	5	0	0	18	18	0	0	0	0	124,2	124,2	0,000	0,000
979	Tolcze 40	009/2	1975	murowany	blacha	240	600	styropian	10	2012	0	0	0	4	4	1	0,5	20	20	0	0	0	0	160,3	149,1	2,117	1,059
980	Tolcze 41	009/18	1949	murowany	eternit	72	180	0	0	0	0	0	0	2	2	0,5	0,5	10	10	0	0	0	0	80,2	80,2	1,059	1,059
981	Tolcze 41A	009/4	1977	drewniany murowany	blachodachówka	120	300	styropian	10	2011	0	0	0	8	2	0	0	9	9	0	0	0	0	62,1	62,1	0,000	0,000
982	Tolcze 44	022/9	1980	murowany	blacha	160	400	0	0	0	0	0	0	5	6	3	3	10	10	0	0	0	0	136,1	136,1	6,352	6,352
983	Tolcze 53	21/20	1994	murowany	blachodachówka	250	625	styropian	10	1994	0	0	0	0	4	0	1,5	0	5	0	0	0	0	0,0	68,0	0,000	3,176
984	Tolcze 59	009/7	1995	murowany drewniany	blacha	126	289,8	styropian	8	2014	0	0	0	0	2	0	2,5	0	10	0	0	0	0	0,0	124,9	0,000	5,293
985	Tolcze 104	3/44	2010	murowany	gont	218	545	styropian	15	2010	welna	15	2010	0	4	0	4	0	0	0	0	0	0	0,0	89,5	0,000	8,469
986	Tolcze 106	3/43	2008	murowany	blachodachówka	290	725	styropian	10	2008	welna	35	2014	0	4	0	0	0	0	0	0	0	1 818,2	0,0	62,5	0,000	3,490
987	Tolcze 114	3/39	2014	szkieletowy	gont bitumiczny	86	215	welna	15	2014	welna	20	2014	0	4	0	0	0	0	0	0	0	1 036,4	0,0	35,6	0,000	1,989
988	Tolcze, ul. Kwiatowa 1	19/22	2011	drewniany	dachówka	70	175	welna	10	2011	welna	15	2011	0	3	0	0	0	0	0	1 153,8	0	0	0,0	39,9	0,000	3,054
989	Tolcze, ul. Kwiatowa 3	19/23	2014	murowany	dachówka ceram.	210	546	styropian	12	2012	0	0	0	0	3	0	0	0	15	0	0	0	0	0,0	103,5	0,000	0,000
990	Lubiejki 1	1955	1955	drewniany	dachówka cement.	100	250	0	0	0	0	0	0	8	8	0	0	9	8	0	0	0	0	62,1	55,2	0,000	0,000
991	Lubiejki 2	80	1951	drewniany	eternit	70	182	styropian	5	2005	0	0	0	6	2	0	0	10	10	0	0	0	0	69,0	69,0	0,000	0,000
992	Lubiejki 3	77	1950	drewniany	eternit	70	182	0	0	0	0	0	0	2	1	0	0	9	9	0	0	0	0	62,1	62,1	0,000	0,000
993	Lubiejki 3A	77	1985	murowany	blacha	100	240	styropian	12	2007	0	0	0	3	3	1	1	12	12	0	0	0	0	105,1	105,1	2,117	2,117
994	Lubiejki 3B	261/1	2004	murowany	blachodachówka	130	338	styropian	15	2003	welna	20	2003	0	2	0	0	0	0	0	1600	0	0	0,0	55,3	0,000	4,236
995	Chodory 4	189	1962	murowany	blachodachówka	70	196	0	0	0	0	0	0	5	5	0	0,5	12	8	0	0	0	0	82,8	66,4	0,000	1,059
996	Chodory 4/1	97	1965	drewniany	blachodachówka	75	165	welna	15	2013	0	0	0	2	3	0	0	9	9	0	0	0	0	62,1	62,1	0,000	0,000
997	Chodory 5	75	1934	drewniany	dachówka	90	225	0	0	0	0	0	0	7	3	0	0	9	9	0	0	0	0	62,1	62,1	0,000	0,000
998	Chodory 8	b.d.	1982	murowany	blacha	200	500	0	0	0	0	0	0	7	4	6	6	0	0	0	0	0	0	134,2	134,2	12,704	12,704
999	Chodory 10	183	1985	murowany	eternit	220	528	0	0	0	0	0	0	8	8	0	5	24	10	0	0	0	0	165,5	180,8	0,000	10,587
1000	Chodory 11	93	1935	drewniany	eternit	153	382,5	0	0	0	0	0	0	6	7	0	0	9	9	0	0	0	0	62,1	62,1	0,000	0,000
1001	Chodory 14	144	1990	murowany	blacha	150	375	styropian	10	2010	welna	15	1990	6	4	0,5	0,5	20	20	0	0	0	0	149,1	149,1	1,059	1,059
1002	Chodory 16	144	b.d.	murowany	blacha	100	260	styropian	8	2008	0	0	0	11	10	5	2	2	10	0	0	0	0	125,6	113,7	10,587	4,235
1003	Chodory 18	176	1954	drewniany	eternit	88	228,8	0	0	0	0	0	0	5	3	1	1	4	4	0	0	0	0	50,0	50,0	2,117	2,117
1004	Chodory 19	84	1954	drewniany	eternit	108	270	0	0	0	0	0	0	5	2	1	1	10	10	0	0	0	0	91,3	91,3	2,117	2,117
1005	Chodory 22	171	1985	murowany	eternit	90	234	0	0	0	0	0	0	7	7	0,5	0	0	16	3000	0	0	0	114,9	110,4	9,000	0,000
1006	Chodory 23	82	1981	murowany	blacha	340	850	0	0	0	0	0	0	11	b.d.	2	1	50	50	0	0	0	0	389,6	367,3	4,235	2,117
1007	Chodory 25	81	1978	drewniany	eternit	50	100	0	0	0	0	0	0	4	2	0	0	9	9	0	0	0	0	62,1	62,1	0,000	0,000
1008	Chodory 26	79	1968	drewniany	blacha	80	208	welna	7	2009	0	0	0	4	3	1	1	8	8	0	0	0	0	77,6	77,6	2,117	2,117
1009	Chodory 27	79	1935	drewniany	dachówka	70	175	0	0	0	0	0	0	1	1	0	0	9	9	0	0	0	0	62,1	62,1	0,000	0,000
1010	Chodory 28A	167	2004	murowany	blacha	250	675	styropian	5	2012	welna	10	2008	0	6	0	0	0	30	0	0	0	0	0,0	206,9	0,000	0,000



1	2	3	4	5	6	7	8	9	10	11	12	13	14	15	16	17	18	19	20	21	22	23	24	25	26	27	28
1011	Chodory 36	160	1980	murowany	blacha	200	500	styropia n	10	2010	0	0	0	6	8	6	6	10	10	0	0	0	0	203,2	203,2	12,704	12,704
1012	Chodory 37	44	1991	murowany	blacha	200	560	styropia n	10	2000	0	0	0	6	7	0,5	0,5	20	20	0	0	0	0	149,1	149,1	1,059	1,059
1013	Chodory 46	158	1964	drewniany	blacha	110	264	wełna	12	2000	0	0	0	3	3	2	2	15	15	0	0	0	0	148,2	148,2	4,235	4,235
1014	Chodory 48	200	1958	drewniany	eternit	50	140	0	0	0	0	0	0	4	1	b.d.	b.d.	b.d.	tak	0	0	0	0				
1015	Chodory 50	199	1980	murowany	blacha	122,4	306	styropia n	6	1990	0	0	0	0	5	0	2	0	30	0	0	0	0	0,0	251,7	0,000	4,235
1016	Czaczk Małe 2 Drozdy	311/1	1980	drewniany	drewniany	100	250	0	0	0	0	0	0	2	3	0	0	9	9	0	0	0	0	62,1	62,1	0,000	0,000
1017	Czaczk Małe 4 Drozdy	308/3	1985	murowany	blacha	80	200	0	0	0	0	0	0	2	2	0	1	12	8	0	0	0	0	82,8	77,6	0,000	2,117
1018	Czaczk Małe 12A Reki	323/2	1934	drewniany	dachówka cem.	60	150	0	0	0	0	0	0	2	3	0	0	10	10	0	0	0	0	69,0	69,0	0,000	0,000
1019	Czaczk Małe 13 Reki	324	2013	murowany	dachówka cem.	60	150	styropia n	8	2012	0	0	0	0	4	0	0	0	5	0	0	0	0	0,0	34,5	0,000	0,000
1020	Czaczk Małe 16 Reki	294/2	1995	murowany	blacha	300	750	0	0	0	0	0	0	0	8	0	3	0	25	0	0	0	0	0,0	239,6	0,000	6,352
1021	Czaczk Małe 8	184	1974	murowany	eternit	120	300	0	0	0	0	0	0	4	2	0	0	40	40	0	0	0	0	275,9	275,9	0,000	0,000
1022	Czaczk Małe 12	323/2	1968	drewniany	eternit	80	200	0	0	0	0	0	0	1	1	0,5	0	6	8	0	0	0	0	52,6	55,2	1,059	0,000
1023	Czaczk Wielkie 3	28	1945	drewniany	eternit	100	310	styropia n	5	2000	0	0	0	3	2	1	1	10	10	0	0	0	0	91,3	91,3	2,117	2,117
1024	Czaczk Wielkie 6	34	1960	drewniany	eternit	60	150	0	0	0	0	0	0	2	1	0	0	8	8	0	0	0	0	55,2	55,2	0,000	0,000
1025	Czaczk Wielkie 13	69	1999	murowany	blacha	150	375	styropia n	10	2005	wełna	20	2010	0	8	0	1,5	0	15	0	0	0	0	0,0	137,0	0,000	3,176
1026	Czaczk Wielkie 17	77	1976	drewniany	eternit	81	202,5	0	0	0	0	0	0	5	6	0	0	9	9	0	0	0	0	62,1	62,1	0,000	0,000
1027	Czaczk Wielkie 36	138	1986	drewniany	blachodachó wka	200	500	styropia n	5	1995	0	0	0	4	6	1	1	15	15	0	0	0	0	125,8	125,8	2,117	2,117
1028	Czaczk Wielkie 36A	138	1970	murowany	blacha	80	216	0	0	0	0	0	0	1	1	0	0	8	8	0	0	0	0	55,2	55,2	0,000	0,000
1029	Czaczk Wielkie 36B	138	1939	drewniany	eternit	30	60	0	0	0	0	0	0	1	1	0	0	4	4	0	0	0	0	27,6	27,6	0,000	0,000
1030	Czaczk Wielkie 18	48	1949	drewniany	eternit	42	109,2	0	0	0	0	0	0	1	1	1	1	4	4	0	0	0	0	50,0	50,0	2,117	2,117
1031	Czaczk Wielkie 24	64	1965	murowany	blacha	100	300	0	0	0	0	0	0	6	6	0	0	20	20	0	0	0	0	138,0	138,0	0,000	0,000
1032	Czaczk Wielkie 25	67	1939	drewniany	dachówka	42	96,6	0	0	0	0	0	0	2	1	1,5	1,5	16	16	0	0	0	0	143,9	143,9	3,176	3,176
1033	Czaczk Wielkie 27	63	1933	drewniany	eternit	60	144	0	0	0	0	0	0	3	2	2,8	2,8	1,7	1,7	0	0	0	0	74,4	74,4	5,928	5,928
1034	Czaczk Wielkie 33	62	1976	murowany	blacha	120	330	0	0	0	0	0	0	1	1	3	3	20	20	0	0	0	0	205,1	205,1	6,352	6,352
1035	Czaczk Wielkie 37	111	2005	murowany	blacha	60	150	styropia n	8	2000	0	0	0	0	2	0	0	0	10	0	0	0	0	0,0	69,0	0,000	0,000
1036	Czaczk Wielkie 38	136	2013	murowany	blachodachó wka	196	490	styropia n	10	2009	0	0	0	0	5	0	0	0	25	0	0	0	0	0,0	172,4	0,000	0,000
1037	Czaczk Wielkie 40	110	2009	murowany	blacha	180	450	0	0	0	0	0	0	0	4	0	0	0	15	0	0	0	0	0,0	103,5	0,000	0,000
1038	Iwanówka 39A	91	1955	drewniany	eternit	60	150	0	0	0	0	0	0	4	1	0	0	9	9	0	0	0	0	62,1	62,1	0,000	0,000
1039	Iwanówka 40	79	1994	murowany	blacha	120	300	0	0	0	0	0	0	0	4	0	2	0	10	0	0	0	0	0,0	113,7	0,000	4,235
1040	Tolcze 1A	063/2	1975	murowany	blacha	81	202,5	styropia n	10	2012	0	0	0	3	3	0	0	10	10	0	0	0	0	69,0	69,0	0,000	0,000
1041	Tolcze 36	023/6 pustosta	b.d.	b.d.	b.d.	b.d.		b.d.	b.d.	b.d.	b.d.	b.d.	b.d.	b.d.	b.d.	b.d.	b.d.	b.d.	b.d.	b.d.	b.d.	b.d.	b.d.				
1042	Tolcze 14	45/14 pustosta	b.d.	b.d.	b.d.	b.d.		b.d.	b.d.	b.d.	b.d.	b.d.	b.d.	b.d.	b.d.	b.d.	b.d.	b.d.	b.d.	b.d.	b.d.	b.d.	b.d.				
1043	Tolcze 23	39/10 pustosta	b.d.	b.d.	b.d.	b.d.		b.d.	b.d.	b.d.	b.d.	b.d.	b.d.	b.d.	b.d.	b.d.	b.d.	b.d.	b.d.	b.d.	b.d.	b.d.	b.d.				
1044	Tolcze 25	38/9 pustosta	b.d.	b.d.	b.d.	b.d.		b.d.	b.d.	b.d.	b.d.	b.d.	b.d.	b.d.	b.d.	b.d.	b.d.	b.d.	b.d.	b.d.	b.d.	b.d.	b.d.				
1045	Tolcze 33	23/17 pustosta	b.d.	b.d.	b.d.	b.d.		b.d.	b.d.	b.d.	b.d.	b.d.	b.d.	b.d.	b.d.	b.d.	b.d.	b.d.	b.d.	b.d.	b.d.	b.d.	b.d.				
1046	Iwanówka 40	012/1 pustosta	b.d.	b.d.	b.d.	b.d.		b.d.	b.d.	b.d.	b.d.	b.d.	b.d.	b.d.	b.d.	b.d.	b.d.	b.d.	b.d.	b.d.	b.d.	b.d.	b.d.				



1	2	3	4	5	6	7	8	9	10	11	12	13	14	15	16	17	18	19	20	21	22	23	24	25	26	27	28
1047	Iwanówka 18	014/1 pustosta	b.d.	b.d.	b.d.	b.d.		b.d.	b.d.	b.d.	b.d.	b.d.	b.d.	b.d.	b.d.	b.d.	b.d.	b.d.	b.d.	b.d.	b.d.	b.d.					
1048	Iwanówka 39	91 pustosta	b.d.	b.d.	b.d.	b.d.		b.d.	b.d.	b.d.	b.d.	b.d.	b.d.	b.d.	b.d.	b.d.	b.d.	b.d.	b.d.	b.d.	b.d.	b.d.	b.d.				
1049	Chodory 6	185 pustosta	b.d.	b.d.	b.d.	b.d.		b.d.	b.d.	b.d.	b.d.	b.d.	b.d.	b.d.	b.d.	b.d.	b.d.	b.d.	b.d.	b.d.	b.d.	b.d.	b.d.				
1050	Chodory 9	94 pustosta	b.d.	b.d.	b.d.	b.d.		b.d.	b.d.	b.d.	b.d.	b.d.	b.d.	b.d.	b.d.	b.d.	b.d.	b.d.	b.d.	b.d.	b.d.	b.d.	b.d.				
1051	Chodory 10	183 pustosta	b.d.	b.d.	b.d.	b.d.		b.d.	b.d.	b.d.	b.d.	b.d.	b.d.	b.d.	b.d.	b.d.	b.d.	b.d.	b.d.	b.d.	b.d.	b.d.	b.d.				
1052	Chodory 15	91 puststan	b.d.	b.d.	b.d.	b.d.		b.d.	b.d.	b.d.	b.d.	b.d.	b.d.	b.d.	b.d.	b.d.	b.d.	b.d.	b.d.	b.d.	b.d.	b.d.	b.d.				
1053	Chodory 16	177 pustosta	b.d.	b.d.	b.d.	b.d.		b.d.	b.d.	b.d.	b.d.	b.d.	b.d.	b.d.	b.d.	b.d.	b.d.	b.d.	b.d.	b.d.	b.d.	b.d.	b.d.				
1054	Chodory 32	163 pustosta	b.d.	b.d.	b.d.	b.d.		b.d.	b.d.	b.d.	b.d.	b.d.	b.d.	b.d.	b.d.	b.d.	b.d.	b.d.	b.d.	b.d.	b.d.	b.d.	b.d.				
1055	Chodory 34	161 pustosta	b.d.	b.d.	b.d.	b.d.		b.d.	b.d.	b.d.	b.d.	b.d.	b.d.	b.d.	b.d.	b.d.	b.d.	b.d.	b.d.	b.d.	b.d.	b.d.	b.d.				
1056	Chodory 35	pustosta	b.d.	b.d.	b.d.	b.d.		b.d.	b.d.	b.d.	b.d.	b.d.	b.d.	b.d.	b.d.	b.d.	b.d.	b.d.	b.d.	b.d.	b.d.	b.d.	b.d.				
1057	Chodory 40	157 pustosta	b.d.	b.d.	b.d.	b.d.		b.d.	b.d.	b.d.	b.d.	b.d.	b.d.	b.d.	b.d.	b.d.	b.d.	b.d.	b.d.	b.d.	b.d.	b.d.	b.d.				
1058	Juraszki 1	9/3 pustosta	b.d.	b.d.	b.d.	b.d.		b.d.	b.d.	b.d.	b.d.	b.d.	b.d.	b.d.	b.d.	b.d.	b.d.	b.d.	b.d.	b.d.	b.d.	b.d.	b.d.				
1059	Juraszki 2	10 pustosta	b.d.	b.d.	b.d.	b.d.		b.d.	b.d.	b.d.	b.d.	b.d.	b.d.	b.d.	b.d.	b.d.	b.d.	b.d.	b.d.	b.d.	b.d.	b.d.	b.d.				
1060	Juraszki 6	50 pustosta	b.d.	b.d.	b.d.	b.d.		b.d.	b.d.	b.d.	b.d.	b.d.	b.d.	b.d.	b.d.	b.d.	b.d.	b.d.	b.d.	b.d.	b.d.	b.d.	b.d.				
1061	Juraszki 13	55 pustosta	b.d.	b.d.	b.d.	b.d.		b.d.	b.d.	b.d.	b.d.	b.d.	b.d.	b.d.	b.d.	b.d.	b.d.	b.d.	b.d.	b.d.	b.d.	b.d.	b.d.				
1062	Juraszki 15	57 pustosta	b.d.	b.d.	b.d.	b.d.		b.d.	b.d.	b.d.	b.d.	b.d.	b.d.	b.d.	b.d.	b.d.	b.d.	b.d.	b.d.	b.d.	b.d.	b.d.	b.d.				
1063	Juraszki 18	59 pustosta	b.d.	b.d.	b.d.	b.d.		b.d.	b.d.	b.d.	b.d.	b.d.	b.d.	b.d.	b.d.	b.d.	b.d.	b.d.	b.d.	b.d.	b.d.	b.d.	b.d.				
1064	Czaczki Małe	269 pustosta	b.d.	b.d.	b.d.	b.d.		b.d.	b.d.	b.d.	b.d.	b.d.	b.d.	b.d.	b.d.	b.d.	b.d.	b.d.	b.d.	b.d.	b.d.	b.d.	b.d.				
1065	Tolcze 7	48/11 pustosta	b.d.	b.d.	b.d.	b.d.		b.d.	b.d.	b.d.	b.d.	b.d.	b.d.	b.d.	b.d.	b.d.	b.d.	b.d.	b.d.	b.d.	b.d.	b.d.	b.d.				
1066	Tolcze 12	46/4 pustosta	b.d.	b.d.	b.d.	b.d.		b.d.	b.d.	b.d.	b.d.	b.d.	b.d.	b.d.	b.d.	b.d.	b.d.	b.d.	b.d.	b.d.	b.d.	b.d.	b.d.				
1067	Tolcze 32	33/12 pustosta	b.d.	b.d.	b.d.	b.d.		b.d.	b.d.	b.d.	b.d.	b.d.	b.d.	b.d.	b.d.	b.d.	b.d.	b.d.	b.d.	b.d.	b.d.	b.d.	b.d.				
1068	Dobrowoda 4	215/1; 216/1	1960	murowany	dachówka ceram.	90	234	0	0	0	0	0	0	b.d.	6	9	0	4	40	0	0	0	0	228,9	275,9	19,056	0,000
1069	Dobrowoda 6	168	1968	murowany	drewno, eternit	60	156	0	0	0	0	0	0	b.d.	1	0	0	5	5	0	0	0	0	34,5	34,5	0,000	0,000
1070	Dobrowoda 7	202	1970	murowany	blachodachó wka	80	208	0	0	0	0	0	0	b.d.	3	2	2	10	10	0	0	0	0	113,7	113,7	4,235	4,235
1071	Dobrowoda 10	161	1988	drewniany	drewno, dachówka cem.	100	260	0	0	0	0	0	0	7	6	0	0	17	17	0	0	0	0	117,3	117,3	0,000	0,000
1072	Dobrowoda 12	204/2	1929	drewniany	eternit, dachówka	60	144	styropia n	10	2012	0	0	0	5	6	0	0	20	20	0	0	0	0	138,0	138,0	0,000	0,000
1073	Dobrowoda 13	b.d.	1945	drewniany	drewno, blachodachó wka	160	416	styropia n	10	2003	wełna	15	2003	0	4	8	8	12	12	0	0	0	0	261,7	261,7	16,939	16,939
1074	Dobrowoda 14	198	b.d.	drewniany	drewno,blac ha	100	260	0	0	0	wełna	10	2012	b.d.	5	0	8	0	0	0	0	0	0	0,0	179,0	0,000	16,939
1075	Dobrowoda 15A	159	1989	murowany	beton, blacha	160	416	0	0	0	0	0	0	6	6	0	8	25	15	0	0	0	0	172,4	282,4	0,000	16,939



1	2	3	4	5	6	7	8	9	10	11	12	13	14	15	16	17	18	19	20	21	22	23	24	25	26	27	28
1076	Dobrowoda 18	211	1982	murowany	beton, eternit	150	390	styropia	10	2011	0	0	0	b.d.	11	0	0	20	20	0	0	0	0	138,0	138,0	0,000	0,000
1077	Dobrowoda 19	197	1950	drewniany	drewno, blacha	150	390	s	10	1997	wełna	15	1997	5	3	1	1	25	15	0	0	0	0	194,8	125,8	2,117	2,117
1078	Dobrowoda 20	59	1950	drewniany, murowany	drewno, beton, blachodach	150	390	styropia n	10	2010	wełna	25	2010	b.d.	5	2	0	7	14	0	0	0	0	93,0	96,6	4,235	0,000
1079	Dobrowoda 25	19	1937	murowany	eternit	100	2800	0	0	0	0	0	0	4	4	0	0	0	20	0	0	0	0	0,0	138,0	0,000	0,000
1080	Dobrowoda 26	18	b.d.	murowany	drewno, eternit	90	216	0	0	0	wełna	20	2005	6	5	0	0	3	5	0	0	0	0	20,7	34,5	0,000	0,000
1081	Dobrowoda 28	16	1982	murowany	blacha	70	189	styropia	10	2005	0	0	0	b.d.	2	7,1	7,1	6	6	0	0	0	0	200,2	201,2	15,033	15,124
1082	Dobrowoda 29	53	2002	murowany	blachodachó wka	180	450	styropia n	10	2001	wełna	20	2001	0	6	0	0	0	3,5	0	0	0	0	0,0	24,1	0,000	0,000
1083	Dobrowoda 30	57	1972	murowany	blachodachó wka	55	143	styropia n	10	2007	wełna	15	2004	6	6	0	3,4	0	5	0	0	0	0	0,0	111,2	0,000	7,259
1084	Dobrowoda 31	75	1966	drewniany	drewno, blachodach	105	273	styropia n	10	2011	0	0	0	8	6	5	5,1	6	6	0	0	0	0	153,2	156,4	10,587	10,889
1085	Dobrowoda 32	60	1900	drewniany	eternit	90	216	0	0	0	0	0	0	6	5	5	5,1	10	10	0	0	0	0	180,8	184,0	10,587	10,889
1086	Dobrowoda 32A	62	2013	murowany	beton, blachodach	130	338	styropia n	10	2013	wełna	15	2013	0	2	0	4	0	5	0	0	0	0	0,0	124,0	0,000	8,469
1087	Dobrowoda 33A	203/2; 207/2	2000	drewniany	dachówka cement.	189	434,7	styropia n, wełna	25	2000	wełna	25	2000	0	3	0	0	0	0	0	0	0	1 818,2	0,0	62,5	0,000	3,490
1088	Dobrowoda 36	52	2005	murowany	blachodachó wka	112	280	s	10	2005	wełna	15	2005	0	4	0	0	0	10	0	0	0	0	0,0	69,0	0,000	0,000
1089	Barszczówka 1	038/4	b.d.	drewniany	blacha	50	115	0	0	0	0	0	0	5	2	2	2	8	8	0	0	0	0	99,9	99,9	4,235	4,235
1090	Barszczówka 2	038/5	b.d.	murowany	blacha	80,75	193,8	0	0	0	0	0	0	5	2	0	0	10	10	0	0	0	0	69,0	69,0	0,000	0,000
1091	Barszczówka 6	035/4	1960	murowany	blachodachó wka	120	336	0	0	0	0	0	0	b.d.	2	2	2	15	15	0	0	0	0	148,2	148,2	4,235	4,235
1092	Barszczówka 8	031/2	b.d.	murowany	blacha	80	220	styropia n	8	2009	0	0	0	6	5	0	0	20	20	0	0	0	0	138,0	138,0	0,000	0,000
1093	Barszczówka 10	029/2	b.d.	murowany	dachówka	96	268,8	0	0	0	0	0	0	2	1	2	2	5	5	0	0	0	0	79,2	79,2	4,235	4,235
1094	Barszczówka 13	030/4	1960	drewniany	blachodachó wka	70	189	styropia n	5	2005	wełna	20	2011	3	5	2	2	10	10	0	0	0	0	113,7	113,7	4,235	4,235
1095	Barszczówka 14	026/5	1970	murowany	eternit	100	200	styropia	12	2010	0	0	0	14	13	4	4	15	15	0	0	0	0	192,9	192,9	8,469	8,469
1096	Barszczówka 15	030/2	1960	drewniany, murowany	b.d.	100	250	styropia n	7	2010	0	0	0	0	5	0	0	0	10	0	0	0	0	0,0	69,0	0,000	0,000
1097	Barszczówka 16	024/2	1983	murowany	blacha	81	202,5	0	0	0	0	0	0	4	8	6	1,5	5	20	0	0	0	0	168,7	171,5	12,704	3,176
1098	Barszczówka 17	029/1	1960	murowany	blacha	100	290	styropia	8	2004	0	0	0	4	2	0	0	15	15	0	0	0	0	103,5	103,5	0,000	0,000
1099	Barszczówka 20	021/2	b.d.	drewniany	dachówka cement.	80	224	0	0	0	0	0	0	5	5	1	1	10	10	0	0	0	0	91,3	91,3	2,117	2,117
1100	Barszczówka 22	b.d.	1960	drewniany	dachówka cement.	72	158,4	0	0	0	0	0	0	4	3	0	0	20	20	0	0	0	0	138,0	138,0	0,000	0,000
1101	Barszczówka 28/10	006/11	2014	murowany	blachodach (poddasze użytkowe)	65	486,2	styropia n	15	2014	wełna	15	2014	0	2	0	0	0	3	0	0	0	0	0,0	20,7	0,000	0,000
1102	Barszczówka 33	021/1	1970	drewniany	blacha	75	206,25	0	0	0	0	0	0	2	1	2,5	2,5	10	10	0	0	0	0	124,9	124,9	5,293	5,293
1103	Baciuty Kol. 4A	196	1982	drewniany	blacha	150	405	wełna	5	2013	wełna	35	2013	6	6	7	2	3	20	0	0	0	0	177,3	182,7	14,821	4,235
1104	Baciuty Kol. 8	202	1982	murowany	blacha	180	468	0	0	0	0	0	0	5	6	5	6	10	6	0	0	0	0	180,8	175,6	10,587	12,704
1105	Baciuty Kol. 8A	b.d.	2011	murowany	blachodach (poddasze użytkowe)	130	338	styropia n	16	2010	wełna	15	2010	0	3	0	3	0	9	0	0	0	0	0,0	129,2	0,000	6,352
1106	Baciuty Kol. 46	033/7	1990	murowany	blacha	160	368	styropia n	8	1990	0	0	0	6	3	0	0	10	16	0	0	0	0	69,0	110,4	0,000	0,000
1107	Zawady 1	80	b.d.	drewniany	blacha	80	208	0	0	0	0	0	0	3	1	0	0	10	10	0	0	0	0	69,0	69,0	0,000	0,000
1108	Zawady 2	077/1	b.d.	drewniany letniskowy	blacha	60	144	0	0	0	0	0	0	0	0	0	0	2	2	0	0	0	0	13,8	13,8	0,000	0,000



1	2	3	4	5	6	7	8	9	10	11	12	13	14	15	16	17	18	19	20	21	22	23	24	25	26	27	28
1109	Zawady 2B	098/1	b.d.	drewniany	dachówka	50	120	0	0	0	0	0	0	2	1	0	0	10	10	0	0	0	0	69,0	69,0	0,000	0,000
1110	Zawady 3	077/2	budowa	murowany	blacha	111	277,5	styropia	4	1994	0	0	0	0	3	0	0	0	10	0	0	0	0	0,0	69,0	0,000	0,000
1111	Zawady 3 (II bud.)	077/2	1915	drewniany	dachówka	56	123,2	0	0	0	0	0	0	6	1	0	0	10	5	0	0	0	0	69,0	34,5	0,000	0,000
1112	Zawady 5	b.d.	b.d.	drewniany	blacha (poddasze użytkowe)	70	182	welna	10	2013	welna	b.d.	2013	2	2	0	0	0	20	0	0	0	0	0,0	138,0	0,000	0,000
1113	Zawady 6	b.d.	budowa	murowany	blacha (poddasze użytkowe)	105	252	styropia n	8	1993	0	0	0	0	2	0	0	0	12	0	0	0	0	0,0	82,8	0,000	0,000
1114	Zawady 7	084/1	b.d.	drewniany	eternit	91	218,4	0	0	0	0	0	0	2	2	0	0	10	10	0	0	0	0	69,0	69,0	0,000	0,000
1115	Zawady 8	b.d.	przedwo jenny	drewniany	blacha	80	192	0	0	0	0	0	0	2	1	0	0	5	5	0	0	0	0	34,5	34,5	0,000	0,000
1116	Zawady 9	086/1	1975	drewniany	eternit	100	300	0	0	0	0	0	0	7	3	0	0	30	30	0	0	0	0	206,9	206,9	0,000	0,000
1117	Zawady 10	87	b.d.	b.d.	b.d.	b.d.		b.d.	b.d.	b.d.	b.d.	b.d.	b.d.	b.d.	b.d.	b.d.	b.d.	b.d.	b.d.	b.d.	b.d.	b.d.	b.d.				
1118	Zawady 16	91	b.d.	b.d.	b.d.	b.d.		b.d.	b.d.	b.d.	b.d.	b.d.	b.d.	b.d.	b.d.	b.d.	b.d.	b.d.	b.d.	b.d.	b.d.	b.d.	b.d.				
1119	Zawady 11	80	1975	drewniany	dachówka	100	300	0	0	0	0	0	0	5	2	0	1	10	5	0	0	0	0	69,0	56,9	0,000	2,117
1120	Zawady 13	80	1947	drewniany	dachówka	80	208	0	0	0	0	0	0	2	2	0	0	5	5	0	0	0	0	34,5	34,5	0,000	0,000
1121	Zawady 14	89	b.d.	drewniany	eternit	88	211,2	0	0	0	0	0	0	2	4	0	0	10	20	0	0	0	0	69,0	138,0	0,000	0,000
1122	Zawady 15	090/2	przedwo jenny	drewniany	eternit	60	150	0	0	0	0	0	0	5	2	0	1	15	10	0	0	0	0	103,5	91,3	0,000	2,117
1123	Zawady 19	074/9	b.d.	murowany	blacha	120	312	styropia	8	2010	0	0	0	4	4	2	3	8	5	0	0	0	0	99,9	101,6	4,235	6,352
1124	Zawady 21	74	b.d.	drewniany	eternit	77	200,2	0	0	0	0	0	0	3	0	0	0	15	0	0	0	0	0	103,5	0,0	0,000	0,000
1125	Zawady 21 (II bud.)	74	2014	murowany	blacha (poddasze użytkowe)	100	270	styropia n	15	2014	welna	10	2014	0	3	0	0	0	20	0	0	0	0	0,0	138,0	0,000	0,000
1126	Zawady 22	b.d.	b.d.	murowany	blachodach	80	216	0	0	0	0	0	0	2	2	0	1	10	7	0	0	0	0	69,0	70,7	0,000	2,117
1127	Zawady 22A	093/4	2000	drewniany	eternit	71,25	185,25	0	0	0	0	0	0	0	3	0	2	0	10	0	0	0	0	0,0	113,7	0,000	4,235
1128	Zawady 23	b.d.	b.d.	murowany	blacha	80	208	0	0	0	0	0	0	0	4	0	0	0	6	0	0	0	0	0,0	41,4	0,000	0,000
1129	Zawady 24	073/2	1936	drewniany	blachodach	96	235,2	0	0	0	0	0	0	4	2	0	0	10	10	0	0	0	0	69,0	69,0	0,000	0,000
1130	Zawady 24A	073/2	2003	murowany	blacha	200	500	styropia	8	2003	welna	18	2003	0	5	0	0	0	20	0	0	0	0	0,0	138,0	0,000	0,000
1131	Zawady 27	1999	1986	drewniany	eternit	80	212	0	0	0	0	0	0	6	3	2,5	2,5	3	3	0	0	0	0	76,6	76,6	5,293	5,293
1132	Zawady 39	40	b.d.	drewniany	eternit	90	270	0	0	0	0	0	0	1	1	0	0	20	20	0	0	0	0	138,0	138,0	0,000	0,000
1133	Zawady 28	b.d.	b.d.	drewniany	eternit	50	120	0	0	0	0	0	0	3	2	0	0	8	6	0	0	0	0	55,2	41,4	0,000	0,000
1134	Zawady 33	013/7	1979	murowany	drewniany	96	254,4	styropia	8	2014	0	0	0	4	6	0	0	15	10	0	0	0	0	103,5	69,0	0,000	0,000
1135	Zawady 34	011/1	przedwo jenny	drewniany	blacha	80	224	0	0	0	0	0	0	4	3	0	0	20	15	0	0	0	0	138,0	103,5	0,000	0,000
1136	Zawady 35	007/2	przedwo jenny	drewniany	blachodach	96	240	styropia	5	2002	0	0	0	2	2	0	0	10	10	0	0	0	0	69,0	69,0	0,000	0,000
1137	Zawady 36	002/4	b.d.	drewniany	blachodach	99	247,5	styropia	10	2002	welna	30	2002	5	5	1	0,5	10	7	0	0	0	0	91,3	59,5	2,117	1,059
1138	Zawady 40	042/10	1987	murowany	blacha	200	490	0	0	0	0	0	0	5	5	7,1	7,1	25	25	0	0	0	0	332,2	332,2	15,124	15,124
1139	Zawady 42	b.d.	b.d.	drewniany	dachówka	60	156	0	0	0	0	0	0	3	1	0	1	0	5	0	0	0	0	0,0	56,9	0,000	2,117
1140	Baciuty Kol. 1	209/2	1980	murowany	blachodach	60	162	styropia	15	1999	0	0	0	4	2	0	0	10	10	0	0	0	0	69,0	69,0	0,000	0,000
1141	Baciuty Kol. 1A	1209/1	2011	murowany	blachodach	140	392	styropia	20	2011	0	0	0	0	3	0	3	0	15	0	0	0	0	0,0	170,6	0,000	6,352
1142	Baciuty Kol. 2	192	1974	murowany	blacha	150	390	styropia	10	2009	styropian	10	2009	5	5	2	2	8	8	0	0	0	0	99,9	99,9	4,235	4,235
1143	Baciuty Kol. 3	b.d.	1989	murowany	blacha	80	208	0	0	0	0	0	0	4	5	4	4	0	0	0	0	0	0	89,5	89,5	8,469	8,469
1144	Baciuty Kol. 4	196	1976	drewniany	blacha	99	257,4	welna	5	2000	0	0	0	4	5	2	2	10	10	0	0	0	0	113,7	113,7	4,235	4,235
1145	Baciuty Kol. 4A	196	1980	drewniany	blacha	108	280,8	welna	5	2012	welna	20	2002	2	4	0	2	10	5	0	0	0	0	69,0	79,2	0,000	4,235
1146	Baciuty Kol. 5	195	przedwo jenny	drewniany	blachodach	99	237,6	styropia n	5	2002	0	0	0	6	8	0	0	30	30	0	0	0	0	206,9	206,9	0,000	0,000
1147	Baciuty Kol. 7	197	b.d.	murowany drewniany	blacha	50	125	0	0	0	0	0	0	0	5	0	0	0	5	0	0	0	0	0,0	34,5	0,000	0,000



1	2	3	4	5	6	7	8	9	10	11	12	13	14	15	16	17	18	19	20	21	22	23	24	25	26	27	28
1148	Baciuty Kol. 9	212	zamieszkały od 1999	murowany, 2 kond.	blacha	180	468	0	0	0	0	0	0	0	5	0	3	0	10	0	0	0	0	0,0	136,1	0,000	6,352
1149	Baciuty Kol. 13	227	przedwojenny	drewniany	dachówka cem.	64	140,8	0	0	0	0	0	0	9	13	0	0	12	8	0	0	0	0	82,8	55,2	0,000	0,000
1150	Baciuty Kol. 14	218	1949	drewniany	blacha	50	100	wełna	5	2000	0	0	0	2	2	0	2	5	2	0	0	0	0	34,5	58,5	0,000	4,235
1151	Baciuty Kol. 17	236	1960	drewniany	blacha	63	157,5	papa+szalówka	b.d.	1991	styropian	8	1995	4	4	0	0	10	10	0	0	0	0	69,0	69,0	0,000	0,000
1152	Baciuty Kol. 22	243	1980	murowany	blacha	100	260	styropia	10	2010	0	0	0	5	2	2	4	20	15	0	0	0	0	182,7	192,9	4,235	8,469
1153	Baciuty Kol. 23	245	1960	drewniany	blacha	80	200	0	0	0	0	0	0	7	6	1	1	8	8	0	0	0	0	77,6	77,6	2,117	2,117
1154	Baciuty Kol. 26B	230/1	2007	murowany	dachówka	240	648	styropia	12	2007	wełna	30	2007	0	1	0	4	0	0	0	0	0	0	0,0	89,5	0,000	8,469
1155	Baciuty Kol. 27	257	1984	murowany	blacha (poddasze użytkowe)	150	375	styropian	10	2005	0	0	0	5	4	2	4	10	10	0	0	0	0	113,7	158,5	4,235	8,469
1156	Baciuty Kol. 31	167	1946	drewniany	blacha	54	108	część styropian	b.d.	2011	0	0	0	6	4	0	0	15	25	0	0	0	0	103,5	172,4	0,000	0,000
1157	Baciuty Kol. 32	213	budowa	murowany	blacha	129	322,5	styropia	12	2013	wełna	20	2005	0	4	0	2	0	15	0	0	0	0	0,0	148,2	0,000	4,235
1158	Baciuty Kol. 34	174/4	1974	drewniany	blacha	32	80	0	0	0	0	0	0	2		0	0	5	0	0	0	0	0	34,5	0,0	0,000	0,000
1159	Baciuty Kol. 35/1	419	1965	drewniany	dachówka	32	86,4	0	0	0	0	0	0	0	0	0	0	10	0	0	0	0	0	69,0	0,0	0,000	0,000
1160	Baciuty Kol. 36A	183	b.d.	murowany	blacha	100	270	styropia	8	2008	0	0	0	4	7	0	5	0	5	0	0	0	0	0,0	146,3	0,000	10,587
1161	Baciuty Kol. 37	112	b.d.	drewniany	blacha	60	144	0	0	0	0	0	0	0	1	0	0	0	10	0	0	0	0	0,0	69,0	0,000	0,000
1162	Baciuty Kol. 38	105	1926	drewniany	blachodacha	80,4	176,88	styropia	10	2014	0	0	0	0	1	0	3	0	3	0	0	0	0	0,0	87,8	0,000	6,352
1163	Baciuty Kol. 39	22	1992	murowany	blachodacha	96	211,2	0	0	0	0	0	0	0	6	0	0	0	15	0	0	0	0	0,0	103,5	0,000	0,000
1164	Baciuty Kol. 42	187	1950	drewniany, dobudówka z cegły	blacha	55	126,5	0	0	0	0	0	0	3	6	0	0	8	10	0	0	0	0	55,2	69,0	0,000	0,000
1165	Baciuty Kol. 44	32	1915	murowany	blachodach	60	132	styropia	10	2014	0	0	0	3	3	0	0	5	5	0	0	0	0	34,5	34,5	0,000	0,000
1166	Baciuty Kol. 45	033/6	1968	murowany	blachodach	40	96	styropia	15	2014	wełna	15	2014	4	2	0,5	0	15	20	0	0	0	0	114,7	138,0	1,059	0,000
1167	Topilec 1	239	1996	murowany	blacha	171	444,6	styropia	15	2013	wełna	12	2013	0	1	0	3	0	0	0	0	0	0	0,0	67,1	0,000	6,352
1168	Lubiejki 5	70	1945	drewniany	blacha	96	278,4	styropia	5	1997	0	0	0	5	5	10	10	10	10	0	0	0	0	292,7	292,7	21,173	21,173
1169	Lubiejki 7A	223/224	1989	drewniany	blacha	170	459	wełna	10	2010	wełna	20	2012	5	4	1	1	20	20	0	0	0	0	160,3	160,3	2,117	2,117
1170	Lubiejki 8	221	1950	drewniany	blacho	48	120	0	0	0	0	0	0	4	2	0	0	12	12	0	0	0	0	82,8	82,8	0,000	0,000
1171	Lubiejki 9	68	1970	drewniany	blacha	77	192,5	wełna	10	2007	0	0	0	5	3	0	0	8	8	0	0	0	0	55,2	55,2	0,000	0,000
1172	Lubiejki 11	67	1970	drewniany	eternit	100	250	0	0	0	0	0	0	0	1	0	0	9	9	0	0	0	0	62,1	62,1	0,000	0,000
1173	Lubiejki 11 II	67	1975	drewniany	blacha	90	234	styropia	10	2010	0	0	0	5	5	0	0,9	20	15	0	0	0	0	138,0	123,6	0,000	1,906
1174	Lubiejki 12	67	1952	drewniany	eternit	130	325	0	0	0	0	0	0	6	7	0	3	10	10	0	0	0	0	69,0	136,1	0,000	6,352
1175	Lubiejki 14	218	1935	drewniany	blacha	90	225	0	0	0	0	0	0	6	1	0	0	7	7	0	0	0	0	48,3	48,3	0,000	0,000
1176	Lubiejki 16	64	1950	drewniany	blacha	100	270	styropia	10	2010	wełna	10	2010	7	11	0	0	10	10	0	0	0	0	69,0	69,0	0,000	0,000
1177	Lubiejki 17	63	1950	drewniany	blachodach	74	185	wełna	5	2002	0	0	0	4	2	0	0	11	8	0	0	0	0	75,9	55,2	0,000	0,000
1178	Lubiejki 17A	216	1970	murowany	eternit	60	126	wełna	5	2002	0	0	0	3	1	0	0	7	7	0	0	0	0	48,3	48,3	0,000	0,000
1179	Lubiejki 19	214	1968	murowany	blacha	54	140,4	styropia	5	2010	0	0	0	4	2	0	0	6	6	0	0	0	0	41,4	41,4	0,000	0,000
1180	Lubiejki 21	212	1960	drewniany	blacha	50	145	0	0	0	0	0	0	3	1	0	0	15	15	0	0	0	0	103,5	103,5	0,000	0,000
1181	Lubiejki 22	211	1950	murowany	blacha	140	364	styropia	10	2013	wełna	20	2013	6	6	1	1	10	10	0	0	0	0	91,3	91,3	2,117	2,117
1182	Lubiejki 24	209	1937	drewniany	blacha	160	368	wełna	10	2000	0	0	0	0	4	17	17	8	8	0	0	0	0	435,5	435,5	35,994	35,994
1183	Lubiejki 25	208	1962	drewniany	dachówka ceram.	80	224	0	0	0	0	0	0	5	7	0	0	8	8	0	0	0	0	55,2	55,2	0,000	0,000
1184	Lubiejki 29	44/16	1904	murowany	eternit	120	324	wełna	10	2009	0	0	0	2	2	12	12	7	7	0	0	0	0	316,7	316,7	25,408	25,408
1185	Lubiejki 30	54	1992	murowany	blacha	252	655,2	styropia	4	1992	0	0	0	2	5	0	0	20	20	0	0	0	0	138,0	138,0	0,000	0,000
1186	Czaczk Wielkie 1	007/2	1985	drewniany	eternit	100	260	wełna	10	2004	0	0	0	5	2	0	0	20	20	0	0	0	0	138,0	138,0	0,000	0,000



1	2	3	4	5	6	7	8	9	10	11	12	13	14	15	16	17	18	19	20	21	22	23	24	25	26	27	28
1187	Czaczki Wielkie 2	8	1990	murowany	blacha	240	624	styropia	8	2001	styropian	10	1999	6	8	0	0	10	10	0	0	0	0	69,0	69,0	0,000	0,000
1188	Czaczki Wielkie 2A	8	1980	murowany	blacha	46	115	styropia	10	2009	0	0	0	6	4	0	0	<i>tak</i>	<i>tak</i>	0	0	0	0				
1189	Czaczki Wielkie 5	29	1960	drewniany	blacha	160	400	styropia	5	2000	welna	8	2000	5	4	0	1	20	20	0	0	0	0	138,0	160,3	0,000	2,117
1190	Czaczki Wielkie 5b	29	1961	drewniany	blacha	63	157,5	0	0	0	0	0	0	2	2	0	0	7	7	0	0	0	0	48,3	48,3	0,000	0,000
1191	Czaczki Wielkie 5c	29	1969	murowany	eternit	48	120	0	0	0	0	0	0	2	1	0	0	6	6	0	0	0	0	41,4	41,4	0,000	0,000
1192	Czaczki Wielkie 8	86	2014	murowany	blachodach	140	364	styropia	12	2014	wata	20	2014	3	2	0	0	20	20	0	0	0	0	138,0	138,0	0,000	0,000
1193	Czaczki Wielkie 9	85	1969	murowany	eternit	120	324	0	0	0	0	0	0	10	8	0	0	25	25	0	0	0	0	172,4	172,4	0,000	0,000
1194	Czaczki Wielkie 11	83	1948	drewniany	eternit	88	220	0	0	0	0	0	0	1	1	1	1	20	20	0	0	0	0	160,3	160,3	2,117	2,117
1195	Czaczki Wielkie 13	81	1950	drewniany	eternit	117	315,9	0	0	0	0	0	0	7	7	0	0	8	8	0	0	0	0	55,2	55,2	0,000	0,000
1196	Czaczki Wielkie 14A	056/2	2014	murowany	blachodach	150	375	styropia	15	2014	welna	15	2014	0	1	0	0	0	5	0	0	0	0	0,0	34,5	0,000	0,000
1197	Czaczki Wielkie 15	1//49	1995	murowany	blacha	120	324	0	0	0	0	0	0	3	6	0	0	20	20	0	0	0	0	138,0	138,0	0,000	0,000
1198	Czaczki Wielkie 16	74	1981	murowany	blacha	110	297	0	0	0	0	0	0	7	3	3	2	20	20	0	0	0	0	205,1	182,7	6,352	4,235
1199	Czaczki Wielkie 18	48	1949	drewniany	dachówka	42	109,2	0	0	0	0	0	0	1	1	1	1	5	5	0	0	0	0	56,9	56,9	2,117	2,117
1200	Czaczki Wielkie 24	64	1965	murowany	blacha	100	300	0	0	0	0	0	0	6	6	1	0	15	20	0	0	0	0	125,8	138,0	2,117	0,000
1201	Czaczki Wielkie 25	67	1939	drewniany	dachówka	43	98,9	0	0	0	0	0	0	2	1	1,5	1,5	16	16	0	0	0	0	143,9	143,9	3,176	3,176
1202	Czaczki Wielkie 27	63	1933	drewniany	eternit	60	144	0	0	0	0	0	0	3	2	3	2,8	1	1,7	0	0	0	0	74,0	74,4	6,352	5,928
1203	Czaczki Wielkie 33	62	1976	mur	blacha	120	330	0	0	0	0	0	0	1	1	3	3	20	20	0	0	0	0	205,1	205,1	6,352	6,352
1204	Czaczki Wielkie 37	111	2005	mur	blacha	60	150	styropia	8	2000	0	0	0	0	2	0	0	0	10	0	0	0	0	0,0	69,0	0,000	0,000
1205	Czaczki Wielkie 38	136	2013	mur	blachodach	196	490	styropia	10	2009	0	0	0	0	5	0	0	0	25	0	0	0	0	0,0	172,4	0,000	0,000
1206	Czaczki Wielkie 40	110	2009	mur	blacha	180	450	0	0	0	0	0	0	0	4	0	0	0	15	0	0	0	0	0,0	103,5	0,000	0,000
1207	Czaczki Wielkie 33A	101/1	2014	murowany	blachodach	120	300	styropia	12	2014	0	0	0	0	3	0	2	0	10	0	0	0	0	0,0	113,7	0,000	4,235
1208	Dołki 1	150	1960	murowany	blachodach	70	178,5	0	0	0	0	0	0	6	2	1	0,5	8	10	0	0	0	0	77,6	80,2	2,117	1,059
1209	Dołki 2	151	1990	murowany	blacha	90	225	0	0	0	0	0	0	8	6	4	0	10	20	0	0	0	0	158,5	138,0	8,469	0,000
1210	Dołki 4	152	1979	drewniany	blacha	88	233,2	wata	6	2000	0	0	0	4	2	3	0	10	20	0	0	0	0	136,1	138,0	6,352	0,000
1211	Dołki 7	145	1980	murowany	blacha	220	528	styropia	10	2007	0	0	0	7	7	0	0	20	15	0	0	0	0	138,0	103,5	0,000	0,000
1212	Dołki 9	155	1974	drewniany	blacha	80	200	styropia	10	2001	welna	25	2009	7	5	2	0	2	9	0	0	0	0	58,5	62,1	4,235	0,000
1213	Dołki 11	156	1948	drewniany	blachodach	120	324	0	0	0	0	0	0	1	1	0	0	9	9	0	0	0	0	62,1	62,1	0,000	0,000
1214	Dołki 13	167	1978	drewniany	blacha	200	500	styropia	5	1995	welna	25	2007	5	6	1	1	10	10	0	0	0	0	91,3	91,3	2,117	2,117
1215	Dołki 16	171	1968	drewniany	blacha	90	234	welna	10	2008	0	0	0	8	2	4	0	8	20	0	0	0	0	144,7	138,0	8,469	0,000
1216	Dołki 18	143	1964	drewniany	blachodach	50	130	styropia	8	2009	wata	10	2009	6	6	5	1	6	20	0	0	0	0	153,2	160,3	10,587	2,117
1217	Dołki 20	139	1960	drewniany	blacha	110	286	0	0	0	0	0	0	3	5	4	0	6	20	0	0	0	0	130,9	138,0	8,469	0,000
1218	Dołki 24	164	b.d.	drewniany	eternit	140	350	0	0	0	0	0	0	5	3	1	1	9	9	0	0	0	0	84,5	84,5	2,117	2,117
1219	Iwanówka 8	5	1988	murowany	blacha	110	275	0	0	0	0	0	0	8	7	4	4	10	8	0	0	0	0	158,5	144,7	8,469	8,469
1220	Iwanówka 10	7	1940	murowany	blacha	72	180	0	0	0	0	0	0	4	2	0	0	9	9	0	0	0	0	62,1	62,1	0,000	0,000
1221	Iwanówka 11	039/3	1960	drewniany	blacha	122	298,9	styropia	10	2014	0	0	0	0	1	3	1	3	9	0	0	0	0	87,8	84,5	6,352	2,117
1222	Iwanówka 12	8/2; 7/5	1995	murowany	blacha	220	550	styropia	5	2009	0	0	0	0	5	0	2	0	5	0	0	0	0	0,0	79,2	0,000	4,235
1223	Iwanówka 12A	8/2; 7/3	1966	murowany	blacha	72	180	0	0	0	0	0	0	4	0	0	0	9	0	0	0	0	0	62,1	0,0	0,000	0,000
1224	Iwanówka 13	40	1944	drewniany	blachodach	1200	3120	styropia	5	1985	0	0	0	7	3	5	4,9	12	12	0	0	0	0	194,6	191,4	10,587	10,284
1225	Iwanówka 14	10	1963	murowany	blacha	100	270	0	0	0	welna	15	2008	10	8	2	2	45	45	0	0	0	0	355,1	355,1	4,235	4,235
1226	Iwanówka 15	012/1	1901	murowany	gont	146	365	0	0	0	0	0	0	4	2	0	2,6	12	8	0	0	0	0	82,8	112,7	0,000	5,445
1227	Iwanówka 17	42	1985	drewniany	blacha	60	150	styropia	4	1995	0	0	0	1	1	1	1	6	6	0	0	0	363,6	63,8	76,3	2,117	2,815
1228	Iwanówka 19	44	2001	murowany drewniany	ondulina	200	500	welna	5	2014	0	0	0	4	4	3	3	0	0	0	0	0	0	67,1	67,1	6,352	6,352
1229	Iwanówka 19 (II bud.)	44	1967	drewniany	eternit	60	150	0	0	0	0	0	0	4	1	2	2	7	7	0	0	0	0	93,0	93,0	4,235	4,235
1230	Iwanówka 20	016/1	1965	murowany	blacha	81	243	0	0	0	0	0	0	6	4	2	2	6	6	0	0	0	0	86,1	86,1	4,235	4,235
1231	Iwanówka 21	45	1950	drewniany	blacha	60	144	welna	10	2000	0	0	0	4	1	1	0	3	6	0	0	0	0	43,1	41,4	2,117	0,000



1	2	3	4	5	6	7	8	9	10	11	12	13	14	15	16	17	18	19	20	21	22	23	24	25	26	27	28
1232	Iwanówka 22	018/1	1955	drewniany	blacha	45	112,5	wełna	5	2008	0	0	0	2	1	0	0	9	9	0	0	0	0	62,1	62,1	0,000	0,000
1233	Iwanówka 23	48	1935	drewniany	blacha	50	125	0	0	0	0	0	0	4	1	0	0	10	10	0	0	0	0	69,0	69,0	0,000	0,000
1234	Iwanówka 23A	47	2005	drewniany	blacha	95	228	styropia	5	1998	0	0	0	0	5	0	3	0	12	0	0	0	0	0,0	149,9	0,000	6,352
1235	Iwanówka 24	022/4	1999	murowany	blachodach	80	192	styropia	10	2004	wełna	12	2004	0	3	0	2	0	9	0	0	0	0	0,0	106,8	0,000	4,235
1236	Iwanówka 27	51	2012	murowany	hodachówka	180	468	styropia	15	2011	0	0	0	0	7	0	2	0	18	0	0	0	0	0,0	168,9	0,000	4,235
1237	Iwanówka 26	24	1960	drewniany	blacha	50	115	0	0	0	0	0	0	0	2	0	2	0	4	0	0	0	0	0,0	72,3	0,000	4,235
1238	Iwanówka 28	026/1	1935	drewniany	blacha	100	260	0	0	0	0	0	0	4	2	0	0	7	7	0	0	0	0	48,3	48,3	0,000	0,000
1239	Iwanówka 31	71	1970	drewniany	blacha	100	250	styropia	5	1996	0	0	0	3	1	1	1	4	4	0	0	0	0	50,0	50,0	2,117	2,117
1240	Iwanówka 31A	71	2014	murowany	blachodach	127	342,9	styropia	15	2013	0	0	0	0	4	0	1	0	10	0	0	0	0	0,0	91,3	0,000	2,117
1241	Iwanówka 34	76	1990	murowany	blacha	260	650	styropia	10	2004	0	0	0	11	6	0	0	10	10	0	0	0	0	69,0	69,0	0,000	0,000
1242	Iwanówka 35	77	1999	murowany	blacha	200	500	0	0	0	0	0	0	0	6	0	0	0	20	0	0	0	0	0,0	138,0	0,000	0,000
1243	Iwanówka 36	78	1960	drewniany	dachówka	99	247,5	0	0	0	0	0	0	4	3	3	1	5	10	0	0	0	0	101,6	91,3	6,352	2,117
1244	Iwanówka 37	74	1970	muroany	papa	20	50	0	0	0	0	0	0	0	4	0	2	0	8	0	0	0	0	0,0	99,9	0,000	4,235
1245	Iwanówka 37A	075/6	2003	murowany	blacha	150	390	styropia	10	2002	wełna	15	2003	0	5	0	4	0	10	0	0	0	0	0,0	158,5	0,000	8,469
1246	Iwanówka 37C	075/4	2006	murowany	blacha	180	450	styropia	10	2007	0	0	0	0	3	0	5	0	8	0	0	0	0	0,0	167,0	0,000	10,587
1247	Iwanówka 38	78	1968	drewniany	dachówka	96	240	0	0	0	0	0	0	7	5	3	2	6	10	0	0	0	0	108,5	113,7	6,352	4,235
1248	Iwanówka 42B	80	1965	drewniany	eternit	81	202,5	0	0	0	0	0	0	8	5	1,5	1,5	10	10	0	0	0	0	102,5	102,5	3,176	3,176
1249	Iwanówka 51	099/2	1992	drewniany murowany	blacha	100	250	styropia	3	1998	wełna	20	2002	6	7	0	0	15	15	0	0	0	0	103,5	103,5	0,000	0,000
1250	Iwanówka 30A	029/1	1960	murowany	eternit	60	138	0	0	0	0	0	0	3	6	0	0	9	9	0	0	0	0	62,1	62,1	0,000	0,000
1251	Iwanówka 32A	218/2	2011	murowany	blacha	120	300	styropia	5	2010	wełna	15	2010	0	0	0	0	0	0	0	0	0	3000	0,0	103,2	0,000	5,759
1252	Iwanówka 32B	218/1	2010	murowany	blacha	98	245	styropia	10	2003	wełna	20	2003	0	3	0	10	0	10	0	0	0	0	0,0	292,7	0,000	21,173
1253	Iwanówka 41	92	1972	drewniany	dachówka	70	175	0	0	0	0	0	0	3	3	0	0	9	9	0	0	0	0	62,1	62,1	0,000	0,000
1254	Iwanówka 42B	080/3	1994	drewniany	eternit	110	275	0	0	0	0	0	0	0	5	0	0	0	20	0	0	0	0	0,0	138,0	0,000	0,000
1255	Iwanówka 44	093/4	1968	drewniany	blacha	68	176,8	styropia	2	1998	0	0	0	2	1	0	2	7	0	0	0	0	0	48,3	44,7	0,000	4,235
1256	Iwanówka 45	95/96	2006	murowany	blachodach	80	208	styropia	12	2006	wata	15	2006	0	2	0	0	0	30	0	0	0	0	0,0	206,9	0,000	0,000
1257	Iwanówka 47	97	1975	drewniany	eternit	50	120	0	0	0	0	0	0	1	1	0	0	9	9	0	0	0	0	62,1	62,1	0,000	0,000
1258	Iwanówka 49A	98	1985	drewniany	eternit	50	125	0	0	0	0	0	0	2	1	2	0	3	8	0	0	0	0	65,4	55,2	4,235	0,000
1259	Iwanówka 50	215/3	2010	murowany	dachówka ceram.	180	450	styropia	5	2009	wata	20	2009	0	4	0	0	0	0	0	0	0	3700	0,0	127,2	0,000	7,103
1260	Iwanówka 1	032/3	1969	murowany	blacha	60	168	styropia	10	2010	0	0	0	5	5	2,6	3,4	7	7	0	0	0	0	105,8	125,0	5,445	7,259
1261	Iwanówka 1A	32A	1989	drewniany	blacha	87	226,2	0	0	0	0	0	0	5	4	2,6	3,4	7	7	0	0	0	0	105,8	125,0	5,445	7,259
1262	Iwanówka 3	34	1975	drewniany	blachodach	80	200	0	0	0	0	0	0	6	4	0	0	7	7	0	0	0	0	48,3	48,3	0,000	0,000
1263	Iwanówka 4	2	1998	murowany	blachodach	200	520	styropia	8	2000	0	0	0	3	1	1	0	40	40	0	0	0	0	298,3	275,9	2,117	0,000
1264	Iwanówka 6	4	1997	murowany	blacha	300	690	styropia	8	2000	wełna, plyta wiórowa	15	2012	0	8	0	1,5	0	0	0	0	0	0	0,0	33,6	0,000	3,176
1265	Niecki 1B	256/2	2006	murowany	blachodach	170	425	styropia	10	2004	0	0	0	0	5	0	1	0	12	0	0	0	0	0,0	105,1	0,000	2,117
1266	Niecki 2A	171/2	2004	murowany	blacha	120	300	styropia	5	2010	wełna	15	2010	0	4	0	0,5	0	8	0	0	0	0	0,0	66,4	0,000	1,059
1267	Niecki 3	258/1	1958	drewniany	dachówka cement.	50	130	wata	5	2014	0	0	0	3	2	2	0,5	3	8	0	0	0	0	65,4	66,4	4,235	1,059
1268	Niecki 5	205	1975	drewniany	eternit	50	100	0	0	0	0	0	0	7	4	3	0	1	10	0	0	0	0	74,0	69,0	6,352	0,000
1269	Niecki 6A	198/12	2014	murowany	dachówka	130	351	styropia	15	2012	wełna	10	2012	0	3	0	0	0	0	0	0	0	272,7	0,0	9,4	0,000	0,524
1270	Niecki 6C	198/13	2008	murowany	blacha	230	575	styropia	10	2007	wełna	30	2007	0	4	0	4	0	0	0	0	0	0	0,0	89,5	0,000	8,469
1271	Niecki 6N	198/3	2008	murowany	blacha	240	624	styropia	10	2008	0	0	0	0	2	0	10	0	0	0	0	0	0	0,0	223,7	0,000	21,173
1272	Niecki 8	37	1965	drewniany	eternit	90	225	0	0	0	0	0	0	4	2	3	1	2	8	0	0	0	0	80,9	77,6	6,352	2,117
1273	Niecki 10	37	1988	drewniany	blacha	110	275	styropia	10	2000	0	0	0	5	7	0	1	14	10	0	0	0	0	96,6	91,3	0,000	2,117
1274	Niecki 12	36	2000	drewniany	ondulina	120	300	wełna	10	2000	wełna	20	2000	0	4	0	0	0	0	0	0	0	1 136,4	0,0	39,1	0,000	2,181
1275	Niecki 13	208	1965	drewniany	blacha	96	249,6	styropia	5	2010	0	0	0	1	1	2	0	4	0	0	0	0	2 727,3	72,3	93,8	4,235	5,235



1	2	3	4	5	6	7	8	9	10	11	12	13	14	15	16	17	18	19	20	21	22	23	24	25	26	27	28
1276	Niecki 16	210	1954	murowany	blacha	70	175	0	0	0	0	0	0	2	1	0	0	9	9	0	0	0	0	62,1	62,1	0,000	0,000
1277	Niecki 17	33	1950	murowany	eternit	60	150	0	0	0	0	0	0	2	1	1,5	0	3	8	0	0	0	0	54,2	55,2	3,176	0,000
1278	Niecki 17 (II bud.)	33	1915	murowany	eternit	56	112	styropia	5	2012	0	0	0	1	3	1,5	1	2	4	0	0	0	0	47,4	50,0	3,176	2,117
1279	Niecki 19	032/1	1977	murowany	papa	70	175	0	0	0	0	0	0	10	15	2	0	3	9	0	0	0	0	65,4	62,1	4,235	0,000
1280	Niecki 19A	032/2	1994	drewniany	eternit	49	122,5	0	0	0	0	0	0	6	6	1	0	3	7	0	0	0	0	43,1	48,3	2,117	0,000
1281	Niecki 20	032/1	1972	drewniany	dachówka	50	125	0	0	0	0	0	0	2	1	2	0	1	8	0	0	0	0	51,6	55,2	4,235	0,000
1282	Niecki 21	212	1959	drewniany	dachówka cement.	80	208	0	0	0	0	0	0	4	1	b.d.	0	b.d.	tak	0	0	0	0				
1283	Niecki 22	213	1975	drewniany	blachodach	150	390	wełna	10	2008	wełna	20	2008	6	6	3	2	3	7	0	0	0	0	87,8	93,0	6,352	4,235
1284	Niecki 24	214	1947	drewniany	blacha	56	140	styropia	5	2008	0	0	0	6	2	0	0	9	9	0	0	0	0	62,1	62,1	0,000	0,000
1285	Niecki 25	215	1976	drewniany	eternit	30	60	0	0	0	0	0	0	4	1	b.d.	b.d.	b.d.	b.d.	0	0	0	0				
1286	Niecki 27A	216	1970	drewniany	blacha	120	348	0	0	0	0	0	0	5	5	1	1	10	10	0	0	0	0	91,3	91,3	2,117	2,117
1287	Niecki 31	213	1965	drewniany	dachówka cem.	96	249,6	0	0	0	0	0	0	2	2	b.d.	b.d.	b.d.	b.d.	0	0	0	0				
1288	Niecki 33	24	1994	drewniany	blachodach	88	220	0	0	0	0	0	0	6	4	3	1	1	7	0	0	0	0	74,0	70,7	6,352	2,117
1289	Niecki 34	221	1972	murowany	blacha	110	275	styropia	5	2010	0	0	0	5	2	1	0,5	10	10	0	0	0	0	91,3	80,2	2,117	1,059
1290	Niecki 35	224	1994	murowany	blacha	200	520	styropia	5	1994	0	0	0	0	4	0	2	0	10	0	0	0	0	0,0	113,7	0,000	4,235
1291	Niecki 36	22	2005	murowany	blacha	70	182	0	0	0	0	0	0	0	4	0	0	0	20	0	0	0	0	0,0	138,0	0,000	0,000
1292	Niecki 36A	222	2005	murowany	blachodach	50	120	styropia	10	2012	0	0	0	0	2	0	0	0	6	0	0	0	0	0,0	41,4	0,000	0,000
1293	Niecki 37	223	1970	murowany	blacha	100	260	0	0	0	0	0	0	2	2	10	8	0	0	0	0	0	0	223,7	179,0	21,173	16,939
1294	Niecki 38	21	1937	drewniany	dachówka cem.	72	187,2	0	0	0	0	0	0	5	2	b.d.	b.d.	b.d.	b.d.	0	0	0	0				
1295	Niecki 39	19	1970	murowany	blacha	75	195	styropia	8	2008	0	0	0	4	4	2	0,5	3	8	0	0	0	0	65,4	66,4	4,235	1,059
1296	Niecki 40	18	1955	drewniany	blacha	70	189	0	0	0	0	0	0	5	2	b.d.	0	b.d.	tak	0	0	0	0				
1297	Niecki 41	017/2	1955	drewniany	eternit	60	150	0	0	0	0	0	0	5	4	4	1,5	2	8	0	0	0	0	103,3	88,7	8,469	3,176
1298	Niecki 42	228	1953	drewniany	blachodach	80	200	0	0	0	0	0	0	b.d.	4	2	1	2	5	0	0	0	0	58,5	56,9	4,235	2,117
1299	Niecki 44	016/1	1950	drewniany	blacha	60	150	0	0	0	0	0	0	5	5	2	0	3	10	0	0	0	0	65,4	69,0	4,235	0,000
1300	Niecki 44A	017/1	1987	drewniany	eternit	90	234	styropia	10	2014	0	0	0	2	4	b.d.	0	b.d.	tak	0	0	0	0				
1301	Niecki 46	14	1935	drewniany	eternit	63	151,2	0	0	0	0	0	0	6	5	2	0	2	8	0	0	0	0	58,5	55,2	4,235	0,000
1302	Niecki 47	231	1975	murowany	blachodach	80	200	styropia	8	2000	0	0	0	2	2	2	0,5	5	10	0	0	0	0	79,2	80,2	4,235	1,059
1303	Niecki 50	006/1	1988	drewniany	blacha	198	495	wełna	5	2014	0	0	0	4	6	0	0	15	15	0	0	0	0	103,5	103,5	0,000	0,000
1304	Niecki 50 (II bud.)	006/1	1960	drewniany	eternit	60	150	0	0	0	0	0	0	5	2	0	0	tak	tak	0	0	0	0				
1305	Niecki 51	005/2	1976	murowany	blacha	50	135	styropia	10	2007	wełna	15	2009	4	7	3,5	0,5	5	18	0	0	0	0	112,8	135,3	7,411	1,059
1306	Niecki 51A	5	1985	murowany	blacha	100	260	styropia	10	2014	0	0	0	3	6	2	2	4	4	0	0	0	0	72,3	72,3	4,235	4,235
1307	Niecki 52	237	1948	drewniany	eternit	50	125	0	0	0	0	0	0	2	1	0	0	tak	tak	0	0	0	0				
1308	Niecki 54	233	2010	drewniany	blachodach	100	250	wełna	15	2010	wełna	15	2010	0	4	0	1,5	0	8	0	0	0	0	0,0	88,7	0,000	3,176
1309	Lubiejki 27	206 <i>pust</i>	b.d.	b.d.	b.d.	b.d.		b.d.	b.d.	b.d.	b.d.	b.d.	b.d.	b.d.	b.d.	b.d.	b.d.	b.d.	b.d.	b.d.	b.d.	b.d.	b.d.				
1310	Lubiejki 28	53 <i>pusto</i>	b.d.	b.d.	b.d.	b.d.		b.d.	b.d.	b.d.	b.d.	b.d.	b.d.	b.d.	b.d.	b.d.	b.d.	b.d.	b.d.	b.d.	b.d.	b.d.	b.d.				
1311	Iwanówka 27	64 <i>pusto</i>	b.d.	b.d.	b.d.	b.d.		b.d.	b.d.	b.d.	b.d.	b.d.	b.d.	b.d.	b.d.	b.d.	b.d.	b.d.	b.d.	b.d.	b.d.	b.d.	b.d.				
1312	Iwanówka 2	001/2 <i>pustos</i>	b.d.	b.d.	b.d.	b.d.		b.d.	b.d.	b.d.	b.d.	b.d.	b.d.	b.d.	b.d.	b.d.	b.d.	b.d.	b.d.	b.d.	b.d.	b.d.	b.d.				
1313	Dolki 14	168 <i>pust</i>	b.d.	b.d.	b.d.	b.d.		b.d.	b.d.	b.d.	b.d.	b.d.	b.d.	b.d.	b.d.	b.d.	b.d.	b.d.	b.d.	b.d.	b.d.	b.d.	b.d.				
1314	Dolki 17	176 <i>pust</i>	b.d.	b.d.	b.d.	b.d.		b.d.	b.d.	b.d.	b.d.	b.d.	b.d.	b.d.	b.d.	b.d.	b.d.	b.d.	b.d.	b.d.	b.d.	b.d.	b.d.				
1315	Dolki 19	143 <i>pust</i>	b.d.	b.d.	b.d.	b.d.		b.d.	b.d.	b.d.	b.d.	b.d.	b.d.	b.d.	b.d.	b.d.	b.d.	b.d.	b.d.	b.d.	b.d.	b.d.	b.d.				
1316	Dolki 8	154 <i>pust</i>	b.d.	b.d.	b.d.	b.d.		b.d.	b.d.	b.d.	b.d.	b.d.	b.d.	b.d.	b.d.	b.d.	b.d.	b.d.	b.d.	b.d.	b.d.	b.d.	b.d.				
1317	Dolki 3	147 <i>pust</i>	b.d.	b.d.	b.d.	b.d.		b.d.	b.d.	b.d.	b.d.	b.d.	b.d.	b.d.	b.d.	b.d.	b.d.	b.d.	b.d.	b.d.	b.d.	b.d.	b.d.				
1318	Czaczki Wielkie 12	82 <i>pustos</i>	b.d.	b.d.	b.d.	b.d.		b.d.	b.d.	b.d.	b.d.	b.d.	b.d.	b.d.	b.d.	b.d.	b.d.	b.d.	b.d.	b.d.	b.d.	b.d.	b.d.				
1319	Czaczki Wielkie 10	84 <i>pustos</i>	b.d.	b.d.	b.d.	b.d.		b.d.	b.d.	b.d.	b.d.	b.d.	b.d.	b.d.	b.d.	b.d.	b.d.	b.d.	b.d.	b.d.	b.d.	b.d.	b.d.				



1	2	3	4	5	6	7	8	9	10	11	12	13	14	15	16	17	18	19	20	21	22	23	24	25	26	27	28
1320	Niecki 29	218pust	b.d.	b.d.	b.d.	b.d.		b.d.	b.d.	b.d.	b.d.	b.d.	b.d.	b.d.	b.d.	b.d.	b.d.	b.d.	b.d.	b.d.	b.d.	b.d.	b.d.				
1321	Niecki 15	209pust	b.d.	b.d.	b.d.	b.d.		b.d.	b.d.	b.d.	b.d.	b.d.	b.d.	b.d.	b.d.	b.d.	b.d.	b.d.	b.d.	b.d.	b.d.	b.d.	b.d.				
1322	Niecki 18	208pust	b.d.	b.d.	b.d.	b.d.		b.d.	b.d.	b.d.	b.d.	b.d.	b.d.	b.d.	b.d.	b.d.	b.d.	b.d.	b.d.	b.d.	b.d.	b.d.	b.d.				
1323	Niecki 27	28pustos	b.d.	b.d.	b.d.	b.d.		b.d.	b.d.	b.d.	b.d.	b.d.	b.d.	b.d.	b.d.	b.d.	b.d.	b.d.	b.d.	b.d.	b.d.	b.d.	b.d.				
1324	Niecki 7	38pustos	b.d.	b.d.	b.d.	b.d.		b.d.	b.d.	b.d.	b.d.	b.d.	b.d.	b.d.	b.d.	b.d.	b.d.	b.d.	b.d.	b.d.	b.d.	b.d.	b.d.				
1325	Niecki 11	206pust	b.d.	b.d.	b.d.	b.d.		b.d.	b.d.	b.d.	b.d.	b.d.	b.d.	b.d.	b.d.	b.d.	b.d.	b.d.	b.d.	b.d.	b.d.	b.d.	b.d.				
1326	Niecki 14	32/3pust	b.d.	b.d.	b.d.	b.d.		b.d.	b.d.	b.d.	b.d.	b.d.	b.d.	b.d.	b.d.	b.d.	b.d.	b.d.	b.d.	b.d.	b.d.	b.d.	b.d.				
1327	Czaczk Małe 11 Reki	268/5pu	b.d.	b.d.	b.d.	b.d.		b.d.	b.d.	b.d.	b.d.	b.d.	b.d.	b.d.	b.d.	b.d.	b.d.	b.d.	b.d.	b.d.	b.d.	b.d.	b.d.				
1328	Czaczk Małe 11A Reki	268/8pu stostan	b.d.	b.d.	b.d.	b.d.		b.d.	b.d.	b.d.	b.d.	b.d.	b.d.	b.d.	b.d.	b.d.	b.d.	b.d.	b.d.	b.d.	b.d.	b.d.	b.d.				
1329	Czaczk Małe 13 Reki	342pust	b.d.	b.d.	b.d.	b.d.		b.d.	b.d.	b.d.	b.d.	b.d.	b.d.	b.d.	b.d.	b.d.	b.d.	b.d.	b.d.	b.d.	b.d.	b.d.	b.d.				
1330	Czaczk Małe 3 Drozdy	310/1 pustost	b.d.	b.d.	b.d.	b.d.		b.d.	b.d.	b.d.	b.d.	b.d.	b.d.	b.d.	b.d.	b.d.	b.d.	b.d.	b.d.	b.d.	b.d.	b.d.	b.d.				
1331	Czaczk Małe 1 Drozdy	312/3 pusto	b.d.	b.d.	b.d.	b.d.		b.d.	b.d.	b.d.	b.d.	b.d.	b.d.	b.d.	b.d.	b.d.	b.d.	b.d.	b.d.	b.d.	b.d.	b.d.	b.d.				
1332	Tolcze 1	63/3pus	b.d.	b.d.	b.d.	b.d.		b.d.	b.d.	b.d.	b.d.	b.d.	b.d.	b.d.	b.d.	b.d.	b.d.	b.d.	b.d.	b.d.	b.d.	b.d.	b.d.				
1333	Iwanówka 9	38pustos	b.d.	b.d.	b.d.	b.d.		b.d.	b.d.	b.d.	b.d.	b.d.	b.d.	b.d.	b.d.	b.d.	b.d.	b.d.	b.d.	b.d.	b.d.	b.d.	b.d.				
1334	Juraszki 10	53pustos	b.d.	b.d.	b.d.	b.d.		b.d.	b.d.	b.d.	b.d.	b.d.	b.d.	b.d.	b.d.	b.d.	b.d.	b.d.	b.d.	b.d.	b.d.	b.d.	b.d.				
1335	Pomigacze 53	418/1	1976	murowany	blacha	130	325	styropia	10	2012	wełna	25	2014	5	b.d.	3	0	10	20	0	0	0	0	136,1	138,0	6,352	0,000
1336	Pomigacze 54	338/1	1945	drewniany	b.d.	90	225	0	0	0	0	0	0	1	b.d.	0	0	15	15	0	0	0	0	103,5	103,5	0,000	0,000
1337	Pomigacze 55	339	1950	drewniany	eternit	100	250	styropia	4	2000	0	0	0	2	2	3	1	3	10	0	0	0	0	87,8	91,3	6,352	2,117
1338	Pomigacze 56	420/1	1975	murowany	b.d.	b.d.		0	0	0	0	0	0	b.d.	b.d.	b.d.	b.d.	b.d.	b.d.	b.d.	b.d.	b.d.	b.d.				
1339	Pomigacze 60	756/1, 756/2	1970	drewniany	blacha (poddasze użytkowe)	100	250	0	0	0	wata	20	2008	3	3	4	0	8	20	0	0	0	0	144,7	138,0	8,469	0,000
1340	Pomigacze 64	427/1, 427/2	1975	murowany	blacha (poddasze użytkowe)	200	500	styropia n	10	2012	wata styropian	20	2012	5	5	2	2	10	10	0	0	0	0	113,7	113,7	4,235	4,235
1341	Pomigacze 66	428/1, 428/2	1943	drewniany	blacha (poddasze użytkowe)	80	200	styropia n	10	2013	0	0	0	b.d.	5	0	1	15	10	0	0	0	0	103,5	91,3	0,000	2,117
1342	Pomigacze 68	429/2	1960	drewniany	blacha	80	200	0	0	0	0	0	0	2	2	3	1	3	10	0	0	0	0	87,8	91,3	6,352	2,117
1343	Pomigacze 78	440/1	1980	murowany	blacha	100	250	styropia	12	2014	0	0	0	2	2	4	3	2	5	0	0	0	0	103,3	101,6	8,469	6,352
1344	Pomigacze 82	b.d.	1959	drewniany	blacha	72	180	0	0	0	wełna	10	1990	3	1	1	0	2	4	0	0	0	0	36,2	27,6	2,117	0,000
1345	Pomigacze 83	361/1	1950	drewniany	blacha	75	187,5	styropia	5	2005	0	0	0	3	1	2	0	3	10	0	0	0	0	65,4	69,0	4,235	0,000
1346	Pomigacze 86	b.d.	b.d.	drewniany	b.d.	b.d.		b.d.	b.d.	b.d.	b.d.	b.d.	b.d.	b.d.	b.d.	b.d.	b.d.	b.d.	b.d.	b.d.	b.d.	b.d.	b.d.				
1347	Pomigacze 116	236	2014	murowany	blacha	300	750	0	0	0	wełna	15	2002	0	1	0	0	0	10	0	0	0	0	0,0	69,0	0,000	0,000
1348	Pomigacze 47/3	415/2	1980	drew	blacha	80	200	wełna	6	2005	0	0	0	1	0	4	1,5	10	20	0	0	0	0	158,5	171,5	8,469	3,176
1349	Pomigacze 1B	b.d.	2007	murowany	dachówka	220	550	wełna	12	2007	wełna	20	2007	0	4	0	2,5	0	2	0	0	0	0	0,0	69,7	0,000	5,293
1350	Pomigacze 2	553	2008	murowany	blacha (poddasze użytkowe)	110	253	styropia n	10	2008	wełna	20	2008	0	4	0	0	0	1	0	0	0	ogrzewani e gazowe				
1351	Pomigacze 2A	500/9	2008	murowany	gont	250	625	styropia	15	2008	wełna	15	2008	0	5	0	5	0	0	0	0	0	0	0,0	111,9	0,000	10,587
1352	Pomigacze 4	b.d.	1979	drewniany murowany	blacha	80	208	wełna	5	2001	wełna	10	2001	0	2	0	1	0	15	0	0	0	0	0,0	125,8	0,000	2,117
1353	Pomigacze 8	b.d.	1950	drewniany	dachówka	50	100	0	0	0	0	0	0	b.d.	2	0	0	tak	tak	0	0	0	0				
1354	Pomigacze 9	500?	1977	drewniany	blachodach (poddasze użytkowe)	100	250	wełna	10	2014	wełna	10	2014	b.d.	7	3	0	10	20	0	0	0	0	136,1	138,0	6,352	0,000
1355	Pomigacze 10	b.d.	1957	drewniany	dachówka	63	163,8	korek, wełna	15	2005	korek	b.d.	2005	b.d.	1	0	0	15	15	0	0	0	0	103,5	103,5	0,000	0,000
1356	Pomigacze 13 - 14?	b.d.	1920	drewniany	dachówka	35	70	0	0	0	0	0	0	b.d.	b.d.	3	0	5	15	0	0	0	0	101,6	103,5	6,352	0,000
1357	Pomigacze 16	b.d.	1964	murowany	dachówka	60	150	0	0	0	0	0	0	b.d.	1	3	0	11	20	0	0	0	0	143,0	138,0	6,352	0,000



1	2	3	4	5	6	7	8	9	10	11	12	13	14	15	16	17	18	19	20	21	22	23	24	25	26	27	28
1358	Pomigacze 17	306/2	1977	murowany	blachodach	200	500	styropia	20	2013	wełna	10	2013	b.d.	4	3,5	1	6	15	0	0	0	0	119,7	125,8	7,411	2,117
1359	Pomigacze 18A	b.d.	1997	murowany	dachówka	200	500	styropia	10	2000	wełna	10	2000	0	5	0	0	0	0	0	3500	0	0	0,0	121,0	0,000	9,265
1360	Pomigacze 24	b.d.	1962	murowany	blachodach	160	400	styropia	10	2011	wełna	15	2011	b.d.	5	3	1,5	4	7	0	0	0	0	94,7	81,8	6,352	3,176
1361	Pomigacze 28	b.d.	1960	drewniany	blacha	60	144	0	0	0	0	0	0	b.d.	1	2	0	3	10	0	0	0	0	65,4	69,0	4,235	0,000
1362	Pomigacze 30A	369/2	1998	murowany	ondulina	260	676	styropia	6	2005	0	0	0	0	6	0	0	0	5	0	0	0	0	0,0	34,5	0,000	0,000
1363	Pomigacze 31A	b.d.	1999	murowany	blacha (poddasze użytkowe)	110	275	styropia n	10	1999	wełna	10	2014	0	7	0	1	0	10	0	0	0	0	0,0	91,3	0,000	2,117
1364	Pomigacze 32A	b.d.	2005	murowany	blacha	80	200	styropia	12	2005	wata szklana	10	2005	0	2	0	1	0	5	0	0	0	0	0,0	56,9	0,000	2,117
1365	Pomigacze 35A	b.d.	2002	murowany	blacha	150	375	styropia	15	2002	0	0	0	0	5	0	0	0	15	0	0	0	0	0,0	103,5	0,000	0,000
1366	Pomigacze 36	b.d.	1973	drewniany	blacha	100	250	0	0	0	0	0	0	b.d.	7	2	2	15	15	0	0	0	0	148,2	148,2	4,235	4,235
1367	Pomigacze 42	b.d.	1970	murowany	eternit	100	270	0	0	0	0	0	0	b.d.	4	3	1	3	10	0	0	0	0	87,8	91,3	6,352	2,117
1368	Pomigacze 45	b.d.	1965	drewniany murowany	blacha	120	300	styropia n	5	2003	wata szkl.	5	2003	b.d.	5	4	1	2	10	0	0	0	0	103,3	91,3	8,469	2,117
1369	Pomigacze 47	b.d.	1965	drewniany	blacha	65	162,5	styropia	10	2009	wełna	5	2009	b.d.	2	3	0	4	15	0	0	0	0	94,7	103,5	6,352	0,000
1370	Pomigacze 47/2	b.d.	1970	murowany	eternit	60	144	styropia	5	1970	0	0	0	b.d.	1	2,5	0	2	10	0	0	0	0	69,7	69,0	5,293	0,000
1371	Pomigacze 48	b.d.	1950	drewniany	dachówka	70	175	0	0	0	0	0	0	b.d.	1	2	0	8	15	0	0	0	0	99,9	103,5	4,235	0,000
1372	Pomigacze 112B	509/12	2014	murowany	dachówka (poddasze użytkowe)	240	576	styropia n	15	2014	wełna	20	2014	0	3	0	0	0	50	0	0	0	0	0,0	344,9	0,000	0,000
1373	Markowszczyzna 6A	b.d.	2004	drew	eternit	100	250	wełna	10	2004	wełna	35	2004	0	3	0	2	0	5	0	0	0	0	0,0	79,2	0,000	4,235
1374	Markowszczyzna 7	b.d.	1960	murowany	blacha	110	275	styropia	5	2005	0	0	0	b.d.	1	5	2	5	15	0	0	0	0	146,3	148,2	10,587	4,235
1375	Markowszczyzna 7A	310/14 lub 314/10	1990	murowany	blacha	100	250	styropia n	10	2008	0	0	0	4	4	2	2	20	20	0	0	0	0	182,7	182,7	4,235	4,235
1376	Markowszczyzna 44K	140/11	2012	murowany	blachodach (poddasze użytkowe)	130	325	styropia n	15	2012	wełna	18	2012	0	5	0	0	0	15	0	0	0	0	0,0	103,5	0,000	0,000
1377	Markowszczyzna 47D	b.d.	2008	drewniany	dachówka (poddasze użytkowe)	147	367,5	wełna	20	2007	wełna	20	2007	0	2	0	0	0	0	0	0	0	2 727,3	0,0	93,8	0,000	5,235
1378	Pomigacze 72	pustosta	b.d.	b.d.	b.d.	b.d.		b.d.	b.d.	b.d.	b.d.	b.d.	b.d.	b.d.	b.d.	b.d.	b.d.	b.d.	b.d.	b.d.	b.d.	b.d.	b.d.				
1379	Pomigacze 41	pustosta	b.d.	b.d.	b.d.	b.d.		b.d.	b.d.	b.d.	b.d.	b.d.	b.d.	b.d.	b.d.	b.d.	b.d.	b.d.	b.d.	b.d.	b.d.	b.d.	b.d.				
1380	Pomigacze 34	pustosta	b.d.	b.d.	b.d.	b.d.		b.d.	b.d.	b.d.	b.d.	b.d.	b.d.	b.d.	b.d.	b.d.	b.d.	b.d.	b.d.	b.d.	b.d.	b.d.	b.d.				
1381	Pomigacze 34A	b.d.	b.d.	b.d.	b.d.	b.d.		b.d.	b.d.	b.d.	b.d.	b.d.	b.d.	b.d.	b.d.	b.d.	b.d.	b.d.	b.d.	b.d.	b.d.	b.d.	b.d.				
1382	Pomigacze 32	pustosta	b.d.	b.d.	b.d.	b.d.		b.d.	b.d.	b.d.	b.d.	b.d.	b.d.	b.d.	b.d.	b.d.	b.d.	b.d.	b.d.	b.d.	b.d.	b.d.	b.d.				
1383	Pomigacze 22A	b.d.	b.d.	b.d.	b.d.	b.d.		b.d.	b.d.	b.d.	b.d.	b.d.	b.d.	b.d.	b.d.	b.d.	b.d.	b.d.	b.d.	b.d.	b.d.	b.d.	b.d.				
1384	Pomigacze 25	b.d.	b.d.	b.d.	b.d.	b.d.		b.d.	b.d.	b.d.	b.d.	b.d.	b.d.	b.d.	b.d.	b.d.	b.d.	b.d.	b.d.	b.d.	b.d.	b.d.	b.d.				
1385	Pomigacze 19	b.d.	b.d.	b.d.	b.d.	b.d.		b.d.	b.d.	b.d.	b.d.	b.d.	b.d.	b.d.	b.d.	b.d.	b.d.	b.d.	b.d.	b.d.	b.d.	b.d.	b.d.				
1386	Pomigacze 20	pustosta	b.d.	b.d.	b.d.	b.d.		b.d.	b.d.	b.d.	b.d.	b.d.	b.d.	b.d.	b.d.	b.d.	b.d.	b.d.	b.d.	b.d.	b.d.	b.d.	b.d.				
1387	Pomigacze 21	b.d.	b.d.	b.d.	b.d.	b.d.		b.d.	b.d.	b.d.	b.d.	b.d.	b.d.	b.d.	b.d.	b.d.	b.d.	b.d.	b.d.	b.d.	b.d.	b.d.	b.d.				
1388	Pomigacze 15	pustosta	b.d.	b.d.	b.d.	b.d.		b.d.	b.d.	b.d.	b.d.	b.d.	b.d.	b.d.	b.d.	b.d.	b.d.	b.d.	b.d.	b.d.	b.d.	b.d.	b.d.				
1389	Pomigacze 5	b.d.	b.d.	b.d.	b.d.	b.d.		b.d.	b.d.	b.d.	b.d.	b.d.	b.d.	b.d.	b.d.	b.d.	b.d.	b.d.	b.d.	b.d.	b.d.	b.d.	b.d.				
1390	Pomigacze 1	pustosta	b.d.	b.d.	b.d.	b.d.		b.d.	b.d.	b.d.	b.d.	b.d.	b.d.	b.d.	b.d.	b.d.	b.d.	b.d.	b.d.	b.d.	b.d.	b.d.	b.d.				
1391	Pomigacze 84	b.d.	b.d.	b.d.	b.d.	b.d.		b.d.	b.d.	b.d.	b.d.	b.d.	b.d.	b.d.	b.d.	b.d.	b.d.	b.d.	b.d.	b.d.	b.d.	b.d.	b.d.				
1392	Pomigacze 59	b.d.	b.d.	b.d.	b.d.	b.d.		b.d.	b.d.	b.d.	b.d.	b.d.	b.d.	b.d.	b.d.	b.d.	b.d.	b.d.	b.d.	b.d.	b.d.	b.d.	b.d.				
1393	Pomigacze 80	358/1	b.d.	b.d.	b.d.	b.d.		b.d.	b.d.	b.d.	b.d.	b.d.	b.d.	b.d.	b.d.	b.d.	b.d.	b.d.	b.d.	b.d.	b.d.	b.d.	b.d.				
1394	Pomigacze 72	pustosta	b.d.	b.d.	b.d.	b.d.		b.d.	b.d.	b.d.	b.d.	b.d.	b.d.	b.d.	b.d.	b.d.	b.d.	b.d.	b.d.	b.d.	b.d.	b.d.	b.d.				
1395	Pomigacze 74	b.d.	b.d.	b.d.	b.d.	b.d.		b.d.	b.d.	b.d.	b.d.	b.d.	b.d.	b.d.	b.d.	b.d.	b.d.	b.d.	b.d.	b.d.	b.d.	b.d.	b.d.				
1396	Pomigacze 75	354/5	b.d.	b.d.	b.d.	b.d.		b.d.	b.d.	b.d.	b.d.	b.d.	b.d.	b.d.	b.d.	b.d.	b.d.	b.d.	b.d.	b.d.	b.d.	b.d.	b.d.				



1	2	3	4	5	6	7	8	9	10	11	12	13	14	15	16	17	18	19	20	21	22	23	24	25	26	27	28
1397	Pomigacze 76	437/1	b.d.	b.d.	b.d.	b.d.		b.d.	b.d.	b.d.	b.d.	b.d.	b.d.	b.d.	b.d.	b.d.	b.d.	b.d.	b.d.	b.d.	b.d.	b.d.	b.d.				
1398	Pomigacze 76/1	pustosta	b.d.	b.d.	b.d.	b.d.		b.d.	b.d.	b.d.	b.d.	b.d.	b.d.	b.d.	b.d.	b.d.	b.d.	b.d.	b.d.	b.d.	b.d.	b.d.	b.d.				
1399	Pomigacze 77	pustosta	b.d.	b.d.	b.d.	b.d.		b.d.	b.d.	b.d.	b.d.	b.d.	b.d.	b.d.	b.d.	b.d.	b.d.	b.d.	b.d.	b.d.	b.d.	b.d.	b.d.				
1400	Pomigacze 65	346/1 pustosta	b.d.	b.d.	b.d.	b.d.		b.d.	b.d.	b.d.	b.d.	b.d.	b.d.	b.d.	b.d.	b.d.	b.d.	b.d.	b.d.	b.d.	b.d.	b.d.	b.d.				
1401	Pomigacze 61	342/1; 342/2 pustosta	b.d.	b.d.	b.d.	b.d.		b.d.	b.d.	b.d.	b.d.	b.d.	b.d.	b.d.	b.d.	b.d.	b.d.	b.d.	b.d.	b.d.	b.d.	b.d.	b.d.				
1402	Pomigacze 62	343/1	b.d.	b.d.	b.d.	b.d.		b.d.	b.d.	b.d.	b.d.	b.d.	b.d.	b.d.	b.d.	b.d.	b.d.	b.d.	b.d.	b.d.	b.d.	b.d.	b.d.				
1403	Pomigacze 62/1	426/1	b.d.	b.d.	b.d.	b.d.		b.d.	b.d.	b.d.	b.d.	b.d.	b.d.	b.d.	b.d.	b.d.	b.d.	b.d.	b.d.	b.d.	b.d.	b.d.	b.d.				
1404	Pomigacze 63	b.d.	b.d.	b.d.	b.d.	b.d.		b.d.	b.d.	b.d.	b.d.	b.d.	b.d.	b.d.	b.d.	b.d.	b.d.	b.d.	b.d.	b.d.	b.d.	b.d.	b.d.				
1405	Pomigacze 58	341/1; 341/2	b.d.	b.d.	b.d.	b.d.		b.d.	b.d.	b.d.	b.d.	b.d.	b.d.	b.d.	b.d.	b.d.	b.d.	b.d.	b.d.	b.d.	b.d.	b.d.	b.d.				
1406	Pomigacze 79	b.d.	b.d.	b.d.	b.d.	b.d.		b.d.	b.d.	b.d.	b.d.	b.d.	b.d.	b.d.	b.d.	b.d.	b.d.	b.d.	b.d.	b.d.	b.d.	b.d.	b.d.				
1407	Pomigacze 57	340/1; 340/2 pustosta	b.d.	b.d.	b.d.	b.d.		b.d.	b.d.	b.d.	b.d.	b.d.	b.d.	b.d.	b.d.	b.d.	b.d.	b.d.	b.d.	b.d.	b.d.	b.d.	b.d.				
1408	Pomigacze 52	337/1 pustosta	b.d.	b.d.	b.d.	b.d.		b.d.	b.d.	b.d.	b.d.	b.d.	b.d.	b.d.	b.d.	b.d.	b.d.	b.d.	b.d.	b.d.	b.d.	b.d.	b.d.				
1409	Zalesiany 8	pustosta	b.d.	b.d.	b.d.	b.d.		b.d.	b.d.	b.d.	b.d.	b.d.	b.d.	b.d.	b.d.	b.d.	b.d.	b.d.	b.d.	b.d.	b.d.	b.d.	b.d.				
1410	Zalesiany 9	pustosta	b.d.	b.d.	b.d.	b.d.		b.d.	b.d.	b.d.	b.d.	b.d.	b.d.	b.d.	b.d.	b.d.	b.d.	b.d.	b.d.	b.d.	b.d.	b.d.	b.d.				
1411	Zalesiany 12	b.d.	b.d.	b.d.	b.d.	b.d.		b.d.	b.d.	b.d.	b.d.	b.d.	b.d.	b.d.	b.d.	b.d.	b.d.	b.d.	b.d.	b.d.	b.d.	b.d.	b.d.				
1412	Zalesiany 25	pustosta	b.d.	b.d.	b.d.	b.d.		b.d.	b.d.	b.d.	b.d.	b.d.	b.d.	b.d.	b.d.	b.d.	b.d.	b.d.	b.d.	b.d.	b.d.	b.d.	b.d.				
1413	Zalesiany 29	pustosta	b.d.	b.d.	b.d.	b.d.		b.d.	b.d.	b.d.	b.d.	b.d.	b.d.	b.d.	b.d.	b.d.	b.d.	b.d.	b.d.	b.d.	b.d.	b.d.	b.d.				
SUMA lub wartości średnie						133 463	368 592									766	2 597	4 949	9 571	4 200	57 854	13 909	361 377	51 885	138 528	1 659	6 345

Załącznik 2. Dane wyjściowe oraz obliczenia zużycie ciepła i emisji CO₂ ze spalania paliw do ogrzewania budynków użyteczności publicznej

Lp	Adres	Numer działki geod	Rok budowy	Technologia	Dach materiał	Powierz- chnia [m2]	Kubatura [m³]	Termomodernizacja ścian			Termomodernizacja dachu			Piec/kocioł [kW]		Zużycie roczne opału								Zużycie ciepła [GJ]		Emisja CO2 (bez biomasy) [Mg]	
								materiał	grubość [cm]	rok	materiał	grubość [cm]	rok	1993	2014	węgiel [t]		drewno [m3]		olej [l]		gaz [m3]					
																1993	2014	1993	2014	1993	2014	1993	2014	1993	2014		
1	2	3	4	5	6	7	8	9	10	11	12	13	14	15	16	17	18	19	20	21	22	23	24	25	26	27	28
1	Urząd Gminy Turośń Kościelna ul. Białostocka 5	582/3	1978	tradycyjna	b.d.	586,1	2004	styropian	10	2006				100	60,0	25	0	0	0	0	0	0	5 026,0	559,3	172,8	52,933	9,648
2	Budynek Ośrodka Zdrowia ul. Białostocka 7	582/3	1980	tradycyjna	b.d.	756,93	2558,75	styropian	10	2006				90	50	20	0	0	0	0	0	0	5467	447,4	188,0	42,346	10,495
3	Dom Kultury /BIBLIOTEKA/ Turośń Kościelna ul. Lipowa 4	342/2	b.d.	tradycyjna	b.d.	1930	1930	0	0	0				0	28	0	0	0	0	0	0	0	5881	0,0	202,2	0,000	11,289
4	Świetlica wiejska Pomigacze 46	331/2	2012	tradycyjna	b.d.	170,41	1291,25	styropian	10	2012				0	0	0	0	0	0	0	0	0	0	0,0	0,0	0,000	0,000
5	Świetlica wiejska Trypucie 54E	39/1	2007	tradycyjna	b.d.	293,7	970	styropian	12	2007				0	0	0	0	0	0	0	0	0	0,0	0,0	0,0	0,000	0,000
6	Świetlica wiejska w Niewodnicy Koryckiej ul. T. Kościuszki 52	37/2	2011	tradycyjna	b.d.	277,6	1111	styropian	15	2011				0	24	0	0	0	0	0	0	0	3605	0,0	124,0	0,000	6,920
7	Świetlica wiejska Turośń Dolna 47	455	b.d.	b.d.	b.d.	244,82	1111	styropian FS 15	15	b.d.				0	28	0	0	0	0	0	0	0	2035	0,0	70,0	0,000	3,906
8	Świetlica wiejska Zalesiany 31	133	2007	b.d.	b.d.	136	450	styropian FS 15	15	2014				0	0	0	0	0	0	0	0	0	0	0,0	0,0	0,000	0,000
9	Świetlica wiejska Baciuty 41	439/2	2006 remont	tradycyjna	strzecha	119,39	405,9	0	0	0				0	0	0	0	0	0	0	0	0	0	0,0	0,0	0,000	0,000
10	Świetlica wiejska Zawady 17	kwi-93	b.d.	tradycyjna	b.d.	243,6	828,2	styropian FS 15	15	2014				0	0	0	0	0	0	0	0	0	0	0,0	0,0	0,000	0,000
11	Świetlica wiejska Topilec 8	159	b.d.	tradycyjna	strzecha	66	224,4	0	0	0				0	0	0	0	0	0	0	0	0	0,0	0,0	0,0	0,000	0,000
12	Świetlica wiejska Chodory 3	74	b.d.	b.d.	b.d.	377,36	1397,4	0	0	0				0	0	0	0	0	0	0	0	0	0,0	0,0	0,0	0,000	0,000
13	Świetlica wiejska Borowskie Cibory 39	76	b.d.	b.d.	b.d.	200,55	695,1	0	0	0				0	0	0	0	0	0	0	0	0	0	0,0	0,0	0,000	0,000
14	Świetlica wiejska w Turośni Kościelnej ul. Lipowa 109	480/9 480/11	b.d.	tradycyjna	b.d.	853	3473,3	0	0	0				35	35	3	3	0	10	0	0	0	0	67,1	136,1	6,352	6,352
15	Świetlica wiejska Iwanówka 32	218/3	b.d.	tradycyjna	b.d.	135,95	490,3	0	0	0				0	0	0	0	0	0	0	0	9	9,0	0,3	0,3	0,017	0,017
16	Świetlica wiejska Borowskie Michały 41A	110	b.d.	tradycyjna	b.d.	143,97	515,1	0	0	0				0	0	0	0	0	0	0	0	0	0	0,0	0,0	0,000	0,000
17	Kompleks boisk sportowych „Orlik” Budynek sanitarno- szatniowy Turośń Kościelna ul. Białostocka	378 379 380 381	2012	b.d.	b.d.	56,6	250,7	0	0	0				0	0	0	0	0	0	0	0	0	0,0	0,0	0,000	0,000	
18	Gimnazjum w Turośni Kościelnej, ul. Białostocka 4, 18-106, Turośń Kościelna	381	b.d.	b.d.	b.d.	2484,59	8696,065	styropian	15	2014				300	274	35	0	0	0	0	0	0	70 074,4	783,0	2 409,9	74,106	134,518
19	Szkoła Podstawowa w Turośni Kościelnej ul. Białostocka 4, 18- 106 Turośń Kościelna	381	1936	drewniana/m urowana nowa część	b.d.	935,81	3088,173	styropian	15	2014														0,0	0,0	0,000	0,000
20	Przedszkole w Turośni Kościelnej, ul. Białóostocka 4, 18-106 Turośń Kościelna	sty-01	b.d.	b.d.	b.d.	312,68	1094,38	styropian	15	2014														0,0	0,0	0,000	0,000
21	Szkoła Podstawowa w Turośni Dolnej, Turośń Dolna 20, 18-106 Turośń Kościelna	79	b.d.	b.d.	b.d.	753,38	2636,83	styropian	15	2014				100	60	12	0	0	0	0	0	0	20 593,0	268,4	708,2	25,408	39,531



1	2	3	4	5	6	7	8	9	10	11	12	13	14	15	16	17	18	19	20	21	22	23	24	25	26	27	28
22	Szkoła Podstawowa w Tolczach	50/1	b.d.	b.d.	b.d.	1721,21	6024,235	styropian	15	2014				150	90	18	0	0	0	0	0	0	25082,12	402,7	862,6	38,112	48,149
23	Świetlica wiejska w Barszczówce	27/6, 27/4, 28/3	2014	b.d.	b.d.	210,61	568,647	styropian	15	2014				b.d.	21,2	pompa ciepła, energia elektryczna							0,0	178,6	0,000	0,287	
24	Budynek SUR w Trypuciach	74/5	b.d.	b.d.	b.d.	468	1216,8	0	0	0				b.d.	b.d.												
25	Bank Spółdzielczy w Juchnowcu Górnym O/Turośń Kościelna, Turośń Kościelna, ul. Lipowa 8	345, 346/6	1986	ściany zewn. - cegła kratówka 38 cm+ płyta pilśniowa 12,5 cm	stropy Kleina + styropian 5 cm, papa	266	1063	0	0	0	0	0	0	36	32	7	0	0	0	0	0	0	4300	156,6	147,9	14,821	8,254
Suma lub wartości średnie						13 744	44095							811	702,2	120,0	3,0	0,0	10,0	0,0	0,0	9,0	142 073	2 684,7	5 200,6	254,1	279,4

Załącznik 3. Dane wyjściowe oraz obliczenia zużycie ciepła i emisji CO₂ ze spalania paliw do ogrzewania budynków przemysłowych

Lp	Adres	Numer działki geod	Rok budowy	Technologia	Dach materiał	Powierzchnia [m2]	Kubatura [m³]	Termomodernizacja ścian			Termomodernizacja dachu			Piec/kocioł [kW]		Zużycie roczne opału								Zużycie ciepła [GJ]		Emisja CO2 (bez biomasy) [Mg]	
								materiał	grubość [cm]	rok	materiał	grubość [cm]	rok	1993	2014	węgiel [t]		drewno [m3]		olej [l]		gaz [m3]					
																1993	2014	1993	2014	1993	2014	1993	2014	1993	2014		
1	2	3	4	5	6	7	8	9	10	11	12	13	14	15	16	17	18	19	20	21	22	23	24	25	26	27	28
1	BJ AUTO Bartłomiej Jakuc, Barszczówka 45	019/7	b.d.	garażowy	b.d.	31,3	114,2	0	0	0	0	0	0	0	11,0	0	0	0	0	0	0	1 000,0	0,0	34,4	0,000	1,920	
2	FHU Szyszka, Markowszczyzna 10B	b.d.	b.d.	b.d.	b.d.	240	960	0	0	0	0	0	0	0	20,5	0	0	0	20	0	0	0	0	0,0	138,0	0,000	0,000
3	Mechanika Pojazdowa Bogdan Mularczyk, Baciuty 70A	594	2004	murowany	b.d.	144	360	0	0	0	0	0	0	0	25	0	0	0	15	0	0	0	0	0,0	103,5	0,000	0,000
4	Mechanika Pojazdowa Bogdan Mularczyk, Baciuty 70B	594	2011	murowany	b.d.	80	200	0	0	0	0	0	0	0		0	0	0		0	0	0	0	0,0	0,0	0,000	0,000
5	Meble na wymiar Piotr Bakun, Topilec Kolonia 5	367	1973	murowany	b.d.	63,7	146,51	0	0	0	0	0	0		2	0	0	0	4	0	0	0	0,0	0,0	27,6	0,000	0,000
6	Agromark Jan Połowianiuk, Turośń Kościelna, ul. Wysokie 31	640/3	1974	murowany, parterowy bez podpiwniczenia	b.d.	230	940	styropian	12	2010	0	0	0	0	0	0	0	0	0	0	0	0	0	0,0	0,0	0,000	0,000
7	Agromark Jan Połowianiuk, Turośń Kościelna, ul. Wysokie 31	640/2	1979	murowany, parterowy bez podpiwniczenia	b.d.	50	125	0	0	0	0	0	0	0	0	0	0	0	0	0	0	0	0	0,0	0,0	0,000	0,000
8	PANWOOD Paweł Panasiuk, ul.Lipowa7, Turośń Kościelna	372/4	b.d.	b.d.	b.d.	bb	b.d.	0	0	0	0	0	0	0	0	0	0	0	0	0	0	0					
9	Wiesław Pruszyński Kompleksowa Obsługa Zmotoryzowanych, Niewodnica Korycka, ul. Kościuszki 3	b.d.	b.d.	b.d.	b.d.	b.d.	b.d.	0	0	0	0	0	0	0	150	0	0	0	0	0	0	0	20 000,0	0,0	687,8	0,000	38,393
10	Okegowa Izba Lekarska w Białymstoku, Ośrodek Konf. Szkoleniowy OIL, Turośń Kościelna, ul. Wysokie 3A	b.d.	b.d.	b.d.	b.d.	b.d.	b.d.	b.d.	b.d.	b.d.	b.d.	b.d.	b.d.	0	gazowy, wodny	0	0	0	0	0	0	0	137,6	0,0	4,7	0,000	0,264
Suma lub wartości średnie						839	2845,7							0	208,5	0,0	0,0	0,0	39,0	0,0	0,0	0,0	21 138	0,0	995,9	0,0	40,6

Załącznik 4. Dane wyjściowe oraz obliczenia emisji CO₂ ze zużycia energii elektrycznej w budynkach mieszkalnych

Lp	Adres	Numer działki geodezyjnej	Rok zakończenia budowy	Powierzchnia [m ²]	Wysokość	Kubatura [m ³]	Liczba mieszkańców		Zużycie energii elektrycznej				Emisja z energii elektrycznej [Mg]		Wskaźnik [Mg/m ²]	
							1993	2014	opłata [zł/rok]		licznik [kWh]		1993	2014	1993	2014
									1993	2014	1993	2014				
1	2	3	4	5	6	7	8	9	10	11	12	13	14	15	16	17
1	Niewodnica Kościelna ul. Dąbrowskiego 2	642	1925	145	2,8	406	5	4	0	3600	5250	5714	4,26	4,64	0,029	0,032
2	Niewodnica Kościelna ul. Dąbrowskiego 14A	420/5	2000	80	2,6	208	0	3	0	2400	0	3810	0	3,09	0	0,039
3	Niewodnica Kościelna ul. Dąbrowskiego 12	b.d.	1975	200	2,7	540	2	3	0	5500	8600	8730	6,98	7,09	0,035	0,035
4	Niewodnica Kościelna ul. Dąbrowskiego 12A	418	2005	115	7	823	0	2	0	600	0	952	0	0,77	0	0,007
5	Niewodnica Kościelna ul. Dąbrowskiego 14	420/9	1960	120	2,6	312	2	2	0	1020	1560	1619	1,27	1,31	0,011	0,011
6	Niewodnica Kościelna ul. Dąbrowskiego 8	408	1970	110	2,7	297	4	6	0	2400	3760	3810	3,05	3,09	0,028	0,028
7	Niewodnica Kościelna ul. Dąbrowskiego 10	b.d.	1930	50	2,5	125	4	0	0	720	1170	1143	0,95	0,93	0,019	0,019
8	Turośń Kościelna ul. Wysokie 14A	b.d.	2010	170	2,6	442	0	5	0	2880	0	4571	0	3,71	0	0,022
9	Niewodnica Kościelna ul. Lipowa 91	467/1	1916	50	2,6	130	0	4	0	3120	4890	4952	3,97	4,02	0,079	0,080
10	Niewodnica Kościelna ul. Lipowa 97A		1984	100	2,6	260	5	5	0	2160	3378	3429	2,74	2,78	0,027	0,028
11	Niewodnica Kościelna ul. Grzybowa 2	305	2007	325	2,8	910	0	4	0	6000	0	9524	0	7,73	0	0,024
12	Niewodnica Kościelna ul. Grzybowa 2	304	1980	62	2,5	155	2	2	0	1200	1850	1905	1,50	1,55	0,024	0,025
13	Niewodnica Kościelna ul. Grzybowa 4	302 lub 303	1975	55	2,5	137,5	3	3	0	0	0	0	0	0	0	0
14	Niewodnica Kościelna ul. Podleśna 3A	516/42	2011	260	3	780	0	4	0	8400	0	13333	0	10,83	0	0,042
15	Niewodnica Kościelna ul. Podleśna 1	516/19	2008	180	2,5	450	0	5	0	2760	0	4381	0	3,56	0	0,020
16	Niewodnica Kościelna ul. Dębowa 17	522/3	2007	160	2,7	432	0	5	0	4 800 zł	0	7619	0	6,19	0	0,039
17	Niewodnica Kościelna ul. Dębowa 8	b.d.	2012	b.d.	b.d.	b.d.	0	2	0	b.d.	0	0	0	0	0	0
18	Niewodnica Kościelna ul. Dębowa 18	538/2; 538/4	2003	230	2,7	621	0	2	0	2400	0	3810	0	3,09	0	0,013
19	Niewodnica Kościelna ul. Łąkowa 41	26/2; 26/6	2007	155		0	0	4	0	2160	0	3429	0	2,78	0	0,018
20	Niewodnica Kościelna ul. Kolejowa 8	lip-67	1992	260	2,7	702	0	4	0 zł	2160	3349	3429	2,72	2,78	0,010	0,011
21	Niewodnica Kościelna ul. Polna 16	572/2	2012	400	2,8	1120	0	2	0	3120	0	4952	0	4,02	0	0,010
22	Niewodnica Kościelna ul. Trakt Napoleoński 22C	584/28	2011	162	2,6	421,2	0	2	0	1920	0	3048	0	2,47	0	0,015
23	Niewodnica Kościelna ul. 26 Pułku Piechoty 4E	313/4	2009	170	2,7	459	0	2	0	2160	0	3429	0	2,78	0	0,016
24	Niewodnica Kościelna ul. Sosnowa 3	272/4	1960	60	2,7	162	0	2	0	3000	4650	4762	3,78	3,87	0,063	0,064
25	Niewodnica Kościelna ul. Sosnowa 10	286/2	1993	270	2,6	702	4	3	0	2400	3960	3810	3,22	3,09	0,012	0,011
26	Niewodnica Kościelna ul. Sosnowa 7	275	1960	80	2,5	200	6	4	0	2280	3426	3619	2,78	2,94	0,035	0,037
27	Niewodnica Kościelna ul. Sosnowa 14	297/1	1963	50	2,8	140	2	1	0	1200	1950	1905	1,58	1,55	0,032	0,031
28	Niewodnica Kościelna ul. Sosnowa 17A	281/1; 282/2	2005	478	3	1434	0	2	0	9600	0	15238	0	12,37	0	0,026
29	Niewodnica Kościelna ul. Sosnowa 22	299	1965	80	2,6	208	0	3	0	1680	2560	2667	2,08	2,17	0,026	0,027
30	Niewodnica Kościelna ul. Stawowa 5	272/5	2005; 2012	250	2,55	637,5	0	5	0	3600	0	5714	0	4,64	0	0,019
31	Niewodnica Kościelna ul. Różana 7	284/8	1998	200	2,68	536	0	4	0	1560	0	2476	0	2,01	0	0,010
32	Niewodnica Kościelna ul. 26 Pułku Piechoty 6	295	1962	160	2,5	400	6	3	0	1580	2440	2508	1,98	2,04	0,012	0,013
33	Niewodnica Kościelna ul. Trakt Napoleoński 22B	584/30	2008	140	2,4	336	0	6	0	3600	0	5714	0	4,64	0	0,033
34	Niewodnica Kościelna ul. Stawowa 5	b.d.	2010	110	2,6	286	0	4	0	1800	0	2857	0	2,32	0	0,021
35	Niewodnica Kościelna ul. Zdrojowa 10	359	1960	100	2,6	260	3	3	0	3120	4870	4952	3,95	4,02	0,040	0,040
36	Niewodnica Kościelna ul. Zdrojowa?	352	w budowie	120	2,5	300	0	4	0	204	0	324	0	0,26	0	0,002
37	Niewodnica Kościelna ul. Zdrojowa 10A	359/1	2003	175	2,65	463,75	0	2	0	2400	0	3810	0	3,09	0	0,018
38	Niewodnica Kościelna ul. 26 Pułku Piechoty 8	284/10	1926	300	3,2	960	6	6	0	4440	6890	7048	5,59	5,72	0,019	0,019
39	Niewodnica Kościelna ul. Leśna Polana ?	b.d.	2014	280	2,6	728	0	4	0	2000	0	3175	0	2,58	0	0,009



1	2	3	4	5	6	7	8	9	10	11	12	13	14	15	16	17
40	Niewodnica Kościelna ul. Ogrodowa 10	376/2	1991	90	2,65	238,5	0	4	0	1800	2787	2857	2,26	2,32	0,025	0,026
41	Niewodnica Kościelna ul. Ogrodowa 16	374/5	1973	179	2,75	492,25	7	2	0	2592	4090	4114	3,32	3,34	0,019	0,019
42	Niewodnica Kościelna ul. Pogodna ?	526/11	2011	280	2,8	784	0	4	0	1800	0	2857	0	2,32	0	0,008
43	Niewodnica Kościelna ul. Łąkowa 12	52	1975	110	2,5	275	0	2	0	1560	2450	2476	1,99	2,01	0,018	0,018
44	Niewodnica Kościelna ul. Łąkowa 14	53	1978	70	2,6	182	3	3	0	1080	1567	1714	1,27	1,39	0,018	0,020
45	Niewodnica Kościelna ul. Łąkowa 16	51	1975	70	2,5	175	6	4	0	1800	2780	2857	2,26	2,32	0,032	0,033
46	Niewodnica Kościelna ul. Łąkowa 8	59	1978	120	2,6	312	<i>b.d.</i>	2	0	3000	4670	4762	3,79	3,87	0,032	0,032
47	Niewodnica Kościelna ul. Dąbrowskiego 10A	413/1	1983	110	2,5	275	6	3	0	3600	5560	5714	4,51	4,64	0,041	0,042
48	Niewodnica Kościelna ul. Łąkowa 4	62	2005	115	2,5	287,5	0	3	0	1596	0	2533	0	2,06	0	0,018
49	Niewodnica Kościelna ul. Polna 9	538	2004	127	2,7	342,9	0	2	0	1560	0	2476	0	2,01	0	0,016
50	Niewodnica Kościelna ul. Polna 3A	525/9	2007	320	2,6	832	0	3	0	6000	0	9524	0	7,73	0	0,024
51	Niewodnica Kościelna ul. Polna 3C	525/14	2009	140	2,5	350	0	4	0	1560	0	2476	0	2,01	0	0,014
52	Niewodnica Kościelna ul. Polna 4	560	1979	120	2,4	288	4	3	0	3960	6100	6286	4,95	5,10	0,041	0,043
53	Niewodnica Kościelna ul. Brukowa 8	476/4	2007	230	2,6	598	0	4	0	2160	0	3429	0	2,78	0	0,012
54	Niewodnica Kościelna ul. Łąkowa 13	21	1970	110	2,6	286	4	4	<i>b.d.</i>	<i>b.d.</i>	<i>0</i>	<i>0</i>	<i>0</i>	<i>0</i>	<i>0</i>	<i>0</i>
55	Niewodnica Kościelna ul. Bukowina 10	476/5	2009	244	2,55	622,2	0	4	0	<i>b.d.</i>	<i>0</i>	<i>0</i>	<i>0</i>	<i>0</i>	<i>0</i>	<i>0</i>
56	Niewodnica Kościelna ul. Lawendowa 12	<i>b.d.</i>	<i>b.d.</i>	<i>b.d.</i>	<i>b.d.</i>	<i>b.d.</i>	<i>b.d.</i>	<i>b.d.</i>	<i>b.d.</i>	<i>b.d.</i>	<i>0</i>	<i>0</i>	<i>0</i>	<i>0</i>	<i>0</i>	<i>0</i>
57	Niewodnica Kościelna ul. Miętowa 5	<i>b.d.</i>	<i>b.d.</i>	<i>b.d.</i>	<i>b.d.</i>	<i>b.d.</i>	<i>b.d.</i>	<i>b.d.</i>	<i>b.d.</i>	<i>b.d.</i>	<i>0</i>	<i>0</i>	<i>0</i>	<i>0</i>	<i>0</i>	<i>0</i>
58	Niewodnica Kościelna ul. Krótka 8	<i>b.d.</i>	<i>b.d.</i>	<i>b.d.</i>	<i>b.d.</i>	<i>b.d.</i>	<i>b.d.</i>	<i>b.d.</i>	<i>b.d.</i>	<i>b.d.</i>	<i>0</i>	<i>0</i>	<i>0</i>	<i>0</i>	<i>0</i>	<i>0</i>
59	Niewodnica Kościelna ul. Gajowa 5	<i>b.d.</i>	<i>b.d.</i>	<i>b.d.</i>	<i>b.d.</i>	<i>b.d.</i>	<i>b.d.</i>	<i>b.d.</i>	<i>b.d.</i>	<i>b.d.</i>	<i>0</i>	<i>0</i>	<i>0</i>	<i>0</i>	<i>0</i>	<i>0</i>
60	Niewodnica Kościelna ul. Dąbrowskiego 3	<i>b.d.</i>	<i>b.d.</i>	<i>b.d.</i>	<i>b.d.</i>	<i>b.d.</i>	<i>b.d.</i>	<i>b.d.</i>	<i>b.d.</i>	<i>b.d.</i>	<i>0</i>	<i>0</i>	<i>0</i>	<i>0</i>	<i>0</i>	<i>0</i>
61	Niewodnica Kościelna ul. Dąbrowskiego 9	<i>b.d.</i>	<i>b.d.</i>	<i>b.d.</i>	<i>b.d.</i>	<i>b.d.</i>	<i>b.d.</i>	<i>b.d.</i>	<i>b.d.</i>	<i>b.d.</i>	<i>0</i>	<i>0</i>	<i>0</i>	<i>0</i>	<i>0</i>	<i>0</i>
62	Niewodnica Kościelna ul. Dąbrowskiego 13	<i>b.d.</i>	<i>b.d.</i>	<i>b.d.</i>	<i>b.d.</i>	<i>b.d.</i>	<i>b.d.</i>	<i>b.d.</i>	<i>b.d.</i>	<i>b.d.</i>	<i>0</i>	<i>0</i>	<i>0</i>	<i>0</i>	<i>0</i>	<i>0</i>
63	Niewodnica Kościelna ul. Dąbrowskiego 11	<i>b.d.</i>	<i>b.d.</i>	<i>b.d.</i>	<i>b.d.</i>	<i>b.d.</i>	<i>b.d.</i>	<i>b.d.</i>	<i>b.d.</i>	<i>b.d.</i>	<i>0</i>	<i>0</i>	<i>0</i>	<i>0</i>	<i>0</i>	<i>0</i>
64	Niewodnica Kościelna ul. Łąkowa 24	<i>b.d.</i>	<i>b.d.</i>	<i>b.d.</i>	<i>b.d.</i>	<i>b.d.</i>	<i>b.d.</i>	<i>b.d.</i>	<i>b.d.</i>	<i>b.d.</i>	<i>0</i>	<i>0</i>	<i>0</i>	<i>0</i>	<i>0</i>	<i>0</i>
65	Niewodnica Kościelna ul. Łąkowa 9	<i>b.d.</i>	<i>b.d.</i>	<i>b.d.</i>	<i>b.d.</i>	<i>b.d.</i>	<i>b.d.</i>	<i>b.d.</i>	<i>b.d.</i>	<i>b.d.</i>	<i>0</i>	<i>0</i>	<i>0</i>	<i>0</i>	<i>0</i>	<i>0</i>
66	Niewodnica Kościelna ul. Łąkowa 5	<i>b.d.</i>	<i>b.d.</i>	<i>b.d.</i>	<i>b.d.</i>	<i>b.d.</i>	<i>b.d.</i>	<i>b.d.</i>	<i>b.d.</i>	<i>b.d.</i>	<i>0</i>	<i>0</i>	<i>0</i>	<i>0</i>	<i>0</i>	<i>0</i>
67	Niewodnica Kościelna ul. Słoneczna 14	<i>b.d.</i>	<i>b.d.</i>	<i>b.d.</i>	<i>b.d.</i>	<i>b.d.</i>	<i>b.d.</i>	<i>b.d.</i>	<i>b.d.</i>	<i>b.d.</i>	<i>0</i>	<i>0</i>	<i>0</i>	<i>0</i>	<i>0</i>	<i>0</i>
68	Niewodnica Kościelna ul. Słoneczna 10	<i>b.d.</i>	<i>b.d.</i>	<i>b.d.</i>	<i>b.d.</i>	<i>b.d.</i>	<i>b.d.</i>	<i>b.d.</i>	<i>b.d.</i>	<i>b.d.</i>	<i>0</i>	<i>0</i>	<i>0</i>	<i>0</i>	<i>0</i>	<i>0</i>
69	Niewodnica Kościelna ul. Słoneczna 8	<i>b.d.</i>	<i>b.d.</i>	<i>b.d.</i>	<i>b.d.</i>	<i>b.d.</i>	<i>b.d.</i>	<i>b.d.</i>	<i>b.d.</i>	<i>b.d.</i>	<i>0</i>	<i>0</i>	<i>0</i>	<i>0</i>	<i>0</i>	<i>0</i>
70	Niewodnica Kościelna ul. Słoneczna 15	<i>b.d.</i>	<i>b.d.</i>	<i>b.d.</i>	<i>b.d.</i>	<i>b.d.</i>	<i>b.d.</i>	<i>b.d.</i>	<i>b.d.</i>	<i>b.d.</i>	<i>0</i>	<i>0</i>	<i>0</i>	<i>0</i>	<i>0</i>	<i>0</i>
71	Niewodnica Kościelna ul. Słoneczna 7	<i>b.d.</i>	<i>b.d.</i>	<i>b.d.</i>	<i>b.d.</i>	<i>b.d.</i>	<i>b.d.</i>	<i>b.d.</i>	<i>b.d.</i>	<i>b.d.</i>	<i>0</i>	<i>0</i>	<i>0</i>	<i>0</i>	<i>0</i>	<i>0</i>
72	Niewodnica Kościelna ul. Słoneczna 26	<i>b.d.</i>	<i>b.d.</i>	<i>b.d.</i>	<i>b.d.</i>	<i>b.d.</i>	<i>b.d.</i>	<i>b.d.</i>	<i>b.d.</i>	<i>b.d.</i>	<i>0</i>	<i>0</i>	<i>0</i>	<i>0</i>	<i>0</i>	<i>0</i>
73	Niewodnica Kościelna ul. Dąbrowskiego 35	<i>b.d.</i>	<i>b.d.</i>	<i>b.d.</i>	<i>b.d.</i>	<i>b.d.</i>	<i>b.d.</i>	<i>b.d.</i>	<i>b.d.</i>	<i>b.d.</i>	<i>0</i>	<i>0</i>	<i>0</i>	<i>0</i>	<i>0</i>	<i>0</i>
74	Niewodnica Kościelna ul. Sosnowa 26	<i>b.d.</i>	<i>b.d.</i>	<i>b.d.</i>	<i>b.d.</i>	<i>b.d.</i>	<i>b.d.</i>	<i>b.d.</i>	<i>b.d.</i>	<i>b.d.</i>	<i>0</i>	<i>0</i>	<i>0</i>	<i>0</i>	<i>0</i>	<i>0</i>
75	Niewodnica Kościelna ul. Sosnowa 31	<i>b.d.</i>	<i>b.d.</i>	<i>b.d.</i>	<i>b.d.</i>	<i>b.d.</i>	<i>b.d.</i>	<i>b.d.</i>	<i>b.d.</i>	<i>b.d.</i>	<i>0</i>	<i>0</i>	<i>0</i>	<i>0</i>	<i>0</i>	<i>0</i>
76	Niewodnica Kościelna ul. Jaśminowa 3	<i>b.d.</i>	<i>b.d.</i>	<i>b.d.</i>	<i>b.d.</i>	<i>b.d.</i>	<i>b.d.</i>	<i>b.d.</i>	<i>b.d.</i>	<i>b.d.</i>	<i>0</i>	<i>0</i>	<i>0</i>	<i>0</i>	<i>0</i>	<i>0</i>
77	Niewodnica Kościelna ul. Ogrodowa 11	<i>b.d.</i>	<i>b.d.</i>	<i>b.d.</i>	<i>b.d.</i>	<i>b.d.</i>	<i>b.d.</i>	<i>b.d.</i>	<i>b.d.</i>	<i>b.d.</i>	<i>0</i>	<i>0</i>	<i>0</i>	<i>0</i>	<i>0</i>	<i>0</i>
78	Niewodnica Kościelna ul. Dąbrowskiego 28	<i>b.d.</i>	<i>b.d.</i>	<i>b.d.</i>	<i>b.d.</i>	<i>b.d.</i>	<i>b.d.</i>	<i>b.d.</i>	<i>b.d.</i>	<i>b.d.</i>	<i>0</i>	<i>0</i>	<i>0</i>	<i>0</i>	<i>0</i>	<i>0</i>
79	Niewodnica Kościelna ul. Topole 2	<i>b.d.</i>	<i>b.d.</i>	<i>b.d.</i>	<i>b.d.</i>	<i>b.d.</i>	<i>b.d.</i>	<i>b.d.</i>	<i>b.d.</i>	<i>b.d.</i>	<i>0</i>	<i>0</i>	<i>0</i>	<i>0</i>	<i>0</i>	<i>0</i>
80	Niewodnica Kościelna ul. Topole 12	<i>b.d.</i>	<i>b.d.</i>	<i>b.d.</i>	<i>b.d.</i>	<i>b.d.</i>	<i>b.d.</i>	<i>b.d.</i>	<i>b.d.</i>	<i>b.d.</i>	<i>0</i>	<i>0</i>	<i>0</i>	<i>0</i>	<i>0</i>	<i>0</i>
81	Niewodnica Kościelna ul. Trakt Napoleoński 4	<i>b.d.</i>	<i>b.d.</i>	<i>b.d.</i>	<i>b.d.</i>	<i>b.d.</i>	<i>b.d.</i>	<i>b.d.</i>	<i>b.d.</i>	<i>b.d.</i>	<i>0</i>	<i>0</i>	<i>0</i>	<i>0</i>	<i>0</i>	<i>0</i>
82	Niewodnica Kościelna ul. Trakt Napoleoński 1	<i>b.d.</i>	<i>b.d.</i>	<i>b.d.</i>	<i>b.d.</i>	<i>b.d.</i>	<i>b.d.</i>	<i>b.d.</i>	<i>b.d.</i>	<i>b.d.</i>	<i>0</i>	<i>0</i>	<i>0</i>	<i>0</i>	<i>0</i>	<i>0</i>
83	Niewodnica Kościelna ul. Klonowa 2	469/1	<i>b.d.</i>	<i>b.d.</i>	<i>b.d.</i>	<i>b.d.</i>	<i>b.d.</i>	<i>b.d.</i>	<i>b.d.</i>	<i>b.d.</i>	<i>0</i>	<i>0</i>	<i>0</i>	<i>0</i>	<i>0</i>	<i>0</i>



1	2	3	4	5	6	7	8	9	10	11	12	13	14	15	16	17
84	Niewodnica Kościelna ul. Myśliwska 7	b.d.	b.d.	b.d.	b.d.	b.d.	b.d.	b.d.	b.d.	b.d.	0	0	0	0	0	0
85	Niewodnica Kościelna ul. Podleśna 3	b.d.	b.d.	b.d.	b.d.	b.d.	b.d.	b.d.	b.d.	b.d.	0	0	0	0	0	0
86	Niewodnica Kościelna ul. Polna 18	b.d.	b.d.	b.d.	b.d.	b.d.	b.d.	b.d.	b.d.	b.d.	0	0	0	0	0	0
87	Niewodnica Kościelna ul. Polna 12	b.d.	b.d.	b.d.	b.d.	b.d.	b.d.	b.d.	b.d.	b.d.	0	0	0	0	0	0
88	Niewodnica Kościelna ul. Okrężna 5	b.d.	b.d.	b.d.	b.d.	b.d.	b.d.	b.d.	b.d.	b.d.	0	0	0	0	0	0
89	Niewodnica Kościelna ul. Okrężna 7	594/34	b.d.	b.d.	b.d.	b.d.	b.d.	b.d.	b.d.	b.d.	0	0	0	0	0	0
90	Niewodnica Kościelna ul. Kolejowa 7	b.d.	b.d.	b.d.	b.d.	b.d.	b.d.	b.d.	b.d.	b.d.	0	0	0	0	0	0
91	Niewodnica Kościelna ul. Zdrojowa 2	356	b.d.	b.d.	b.d.	b.d.	b.d.	b.d.	b.d.	b.d.	0	0	0	0	0	0
92	Niewodnica Kościelna ul. Zdrojowa 13	b.d.	b.d.	b.d.	b.d.	b.d.	b.d.	b.d.	b.d.	b.d.	0	0	0	0	0	0
93	Niewodnica Kościelna ul. Zdrojowa 17	b.d.	b.d.	b.d.	b.d.	b.d.	b.d.	b.d.	b.d.	b.d.	0	0	0	0	0	0
94	Niewodnica Kościelna ul. Lipowa 65	b.d.	b.d.	b.d.	b.d.	b.d.	b.d.	b.d.	b.d.	b.d.	0	0	0	0	0	0
95	Niewodnica Kościelna ul. Lipowa 105	b.d.	b.d.	b.d.	b.d.	b.d.	b.d.	b.d.	b.d.	b.d.	0	0	0	0	0	0
96	Niewodnica Kościelna ul. Łąkowa 1A	b.d.	b.d.	b.d.	b.d.	b.d.	b.d.	b.d.	b.d.	b.d.	0	0	0	0	0	0
97	Niewodnica Kościelna ul. Wysokie 9	b.d.	b.d.	b.d.	b.d.	b.d.	b.d.	b.d.	b.d.	b.d.	0	0	0	0	0	0
98	Niewodnica Kościelna ul. Dąbrowskiego 4	b.d.	b.d.	b.d.	b.d.	b.d.	b.d.	b.d.	b.d.	b.d.	0	0	0	0	0	0
99	Niewodnica Kościelna ul. Dąbrowskiego 6	b.d.	b.d.	b.d.	b.d.	b.d.	b.d.	b.d.	b.d.	b.d.	0	0	0	0	0	0
100	Niewodnica Kościelna ul. Sosnowa 1	b.d.	b.d.	b.d.	b.d.	b.d.	b.d.	b.d.	b.d.	b.d.	0	0	0	0	0	0
101	Niewodnica Kościelna ul. Okrężna ?	594/7	b.d.	b.d.	b.d.	b.d.	b.d.	b.d.	b.d.	b.d.	0	0	0	0	0	0
102	Niewodnica Kościelna ul. Kolejowa?	69/7	b.d.	b.d.	b.d.	b.d.	b.d.	b.d.	b.d.	b.d.	0	0	0	0	0	0
103	Niewodnica Kościelna ul. Bukowina 4	b.d.	b.d.	b.d.	b.d.	b.d.	b.d.	b.d.	b.d.	b.d.	0	0	0	0	0	0
104	Niewodnica Kościelna ul. Łąkowa 20	b.d.	b.d.	b.d.	b.d.	b.d.	b.d.	b.d.	b.d.	b.d.	0	0	0	0	0	0
105	Niewodnica Kościelna ul. Bukowina 1D	b.d.	b.d.	b.d.	b.d.	b.d.	b.d.	b.d.	b.d.	b.d.	0	0	0	0	0	0
106	Niewodnica Kościelna ul. Myśliwska 9	b.d.	b.d.	b.d.	b.d.	b.d.	b.d.	b.d.	b.d.	b.d.	0	0	0	0	0	0
107	Niewodnica Kościelna ul. Lipowa 99	b.d.	b.d.	b.d.	b.d.	b.d.	b.d.	b.d.	b.d.	b.d.	0	0	0	0	0	0
108	Niewodnica Kościelna ul. Lipowa 101	b.d.	b.d.	b.d.	b.d.	b.d.	b.d.	b.d.	b.d.	b.d.	0	0	0	0	0	0
109	Niewodnica Kościelna ul. Lipowa 59	b.d.	b.d.	b.d.	b.d.	b.d.	b.d.	b.d.	b.d.	b.d.	0	0	0	0	0	0
110	Niewodnica Kościelna ul. Wysokie 10	b.d.	b.d.	b.d.	b.d.	b.d.	b.d.	b.d.	b.d.	b.d.	0	0	0	0	0	0
111	Niewodnica Kościelna ul. Białostocka 11	b.d.	b.d.	b.d.	b.d.	b.d.	b.d.	b.d.	b.d.	b.d.	0	0	0	0	0	0
112	Niewodnica Kościelna ul. Białostocka 32	b.d.	b.d.	b.d.	b.d.	b.d.	b.d.	b.d.	b.d.	b.d.	0	0	0	0	0	0
113	Niewodnica Kościelna ul. Białostocka 31	b.d.	b.d.	b.d.	b.d.	b.d.	b.d.	b.d.	b.d.	b.d.	0	0	0	0	0	0
114	Niewodnica Kościelna ul. Białostocka 6	b.d.	b.d.	b.d.	b.d.	b.d.	b.d.	b.d.	b.d.	b.d.	0	0	0	0	0	0
115	Niewodnica Kościelna ul. Dębowa 9	b.d.	2008	198	3,05	603,9	0	4	0	2400	0	3810	0	3,09	0	0,016
116	Niewodnica Kościelna ul. Kościelna 26	093/1	2001	186	2,7	502,2	0	2	0	1800	0	2857	0	2,32	0	0,012
117	Niewodnica Kościelna ul. Kościelna 26B	093/10	2012	150	2,55	382,5	0	3	0	1680	0	2667	0	2,17	0	0,014
118	Niewodnica Kościelna ul. Kościelna 26A	093/9	2010	200	2,6	520	0	4	0	2400	0	3810	0	3,09	0	0,015
119	Niewodnica Kościelna ul. Kościelna 11	015/1	1980	160	2,6	416	8	2	0	960	1546	1524	1,26	1,24	0,008	0,008
120	Niewodnica Kościelna ul. Kościelna 11 (II bud.)		1988	160	2,6	416	3	5	0	1080	1658	1714	1,35	1,39	0,008	0,009
121	Niewodnica Kościelna ul. Kościelna 17	13	1984	80	2,3	184	7	4	0	1440	2134	2286	1,73	1,86	0,022	0,023
122	Niewodnica Kościelna ul. Kościelna 23	7	1974	84	2,5	210	6	4	0	1512	2234	2400	1,81	1,95	0,022	0,023
123	Niewodnica Kościelna ul. Kościelna 24A	080/1	1985	134	2,3	308,2	b.d.	4	0	1920	3001	3048	2,44	2,47	0,018	0,018
124	Niewodnica Kościelna ul. Kościelna 14/1	132/3	1997	180	2,5	450	0	4	0	2376	0	3771	0	3,06	0	0,017
125	Niewodnica Kościelna ul. Kościelna 3	71	1930	600	2,6	1560	0	3	0	4800	6890	7619	5,59	6,19	0,009	0,010
126	Niewodnica Kościelna ul. Kościelna 4	134/3	1947	99	2,5	247,5	4	5	0	2400	3670	3810	2,98	3,09	0,030	0,031
127	Niewodnica Kościelna ul. Kościelna 8	134/1	1987	85,5	2,5	213,75	6	7	0	1920	2990	3048	2,43	2,47	0,028	0,029



1	2	3	4	5	6	7	8	9	10	11	12	13	14	15	16	17
128	Niewodnica Kościelna ul. Kościelna 10A	133/2	1988	80	2,6	208	2	2	0	1800	2768	2857	2,25	2,32	0,028	0,029
129	Niewodnica Kościelna ul. Kościelna 10B	133/3	1988	100	2,5	250	5	2	0	2400	3760	3810	3,05	3,09	0,031	0,031
130	Niewodnica Kościelna ul. Zdrojowa 7	346	2000	45	2,6	117	0	1	0	700	0	1111	0	0,90	0	0,020
131	Niewodnica Kościelna ul. Zdrojowa 6	357	1956	160	4	640	0	2	0	3600	5560	5714	4,51	4,64	0,028	0,029
132	Niewodnica Kościelna ul. Słoneczna 18	533/1	1984	75	2,3	172,5	2	2	0	1680	2564	2667	2,08	2,17	0,028	0,029
133	Niewodnica Kościelna ul. Stawowa 7	<i>b.d.</i>	2005	120	2,6	312	0	2	0	2160	0	3429	0	2,78	0	0,023
134	Niewodnica Kościelna ul. Łąkowa 39	024/1	2009	134	2,6	348,4	0	3	0	2880	0	4571	0	3,71	0	0,028
135	Niewodnica Kościelna ul. Łąkowa 37	026/4	2004	180	2,8	504	0	2	0	1500	0	2381	0	1,93	0	0,011
136	Niewodnica Kościelna ul. Łąkowa 36	026/8	2006	84	2,8	235,2	0	3	0	1200	0	1905	0	1,55	0	0,018
137	Niewodnica Kościelna ul. Łąkowa 34	28	2008	144,1	2,5	360,25	0	4	0	2328	0	3695	0	3,00	0	0,021
138	Niewodnica Kościelna ul. Łąkowa 25C	036/3	2003	98	2,6	254,8	0	2	0	1440	0	2286	0	1,86	0	0,019
139	Niewodnica Kościelna ul. Łąkowa 32	30	1972	120	2,6	312	7	1	<i>b.d.</i>	2400	3678	3810	2,99	3,09	0,025	0,026
140	Niewodnica Kościelna ul. Łąkowa 30	31	1966	85	2,6	221	3	4	<i>b.d.</i>	2500	3760	3968	3,05	3,22	0,036	0,038
141	Niewodnica Kościelna ul. Łąkowa 26	284	1975	115	2,8	322	4	2	<i>b.d.</i>	1200	1670	1905	1,36	1,55	0,012	0,013
142	Niewodnica Kościelna ul. Łąkowa 7	36/	1982	63	2,5	157,5	5	5	<i>b.d.</i>	2760	4120	4381	3,35	3,56	0,053	0,056
143	Niewodnica Kościelna ul. Łąkowa 11	035/2	1959	71,25	2,4	171	4	4	<i>b.d.</i>	2160	3330	3429	2,70	2,78	0,038	0,039
144	Niewodnica Kościelna ul. Łąkowa 22	44	1990	60	2,2	132	2	2	<i>b.d.</i>	1560	2343	2476	1,90	2,01	0,032	0,034
145	Niewodnica Kościelna ul. Łąkowa 18	50	1978	120	2,5	300	2	5	<i>b.d.</i>	1560	2333	2476	1,89	2,01	0,016	0,017
146	Niewodnica Kościelna ul. Łąkowa 18A	48	2010/2011	180	2,5	450	0	5	0	1800	0	2857	0	2,32	0	0,013
147	Niewodnica Kościelna ul. Mostowa 3	047/5	<i>b.d. nowy od 2007</i>	250	2,5	625	0	4	0	2400	0	3810	0	3,09	0	0,012
148	Niewodnica Kościelna ul. Słoneczna 28	531/5	2010	140	2,5	350	0	4	0	3500	0	5556	0	4,51	0	0,032
149	Niewodnica Kościelna ul. Słoneczna 20	532	2010	240	2,7	648	0	2	0	3000	0	4762	0	3,87	0	0,016
150	Niewodnica Kościelna ul. Słoneczna 16	533/2	1988	76	2,6	197,6	2	1	0	1200	1889	1905	1,53	1,55	0,020	0,020
151	Niewodnica Kościelna ul. Słoneczna 5	526/18	1966	160	2,5	400	5	5	0	0	2341	2421	1,90	1,97	0,012	0,012
152	Niewodnica Kościelna ul. Słoneczna 3	527/1; 527/2	1992	95	2,3	218,5	0	1	0	800	1280	1270	1,04	1,03	0,011	0,011
153	Niewodnica Kościelna ul. Słoneczna 9	526/9	2010	250	2,4	600	0	4	0	0	0	2600	0	2,11	0	0,008
154	Niewodnica Kościelna ul. Słoneczna 11	526/8	2008	196	3	588	0	4	0	4500	0	7143	0	5,80	0	0,030
155	Niewodnica Kościelna ul. Słoneczna 13	526/7	2006	151,5	3	454,5	0	4	0	3000	0	4762	0	3,87	0	0,026
156	Niewodnica Kościelna ul. Myśliwska 10	526/3	2006	139	2,7	375,3	0	4	0	2040	0	3238	0	2,63	0	0,019
157	Niewodnica Kościelna ul. Myśliwska 17	391	1975	72	2,5	180	6	5	0	4700	6980	7460	5,67	6,06	0,079	0,084
158	Niewodnica Kościelna ul. Myśliwska 21	394	2014	240	2,6	624	0	4	0	1500	0	2381	0	1,93	0	0,008
159	Niewodnica Kościelna ul. Topole 3A	496/2	2013	321,4	3,06	983,484	0	1	0	<i>b.d.</i>	<i>0</i>	<i>0</i>	<i>0</i>	<i>0</i>	<i>0</i>	<i>0</i>
160	Niewodnica Kościelna ul. Topole 10	441/3	2003	240	2,6	624	0	2	0	3000	0	4762	0	3,87	0	0,016
161	Niewodnica Kościelna ul. Topole 3C	496/3	2000	132	2,2	290,4	0	2	0	1800	0	2857	0	2,32	0	0,018
162	Niewodnica Kościelna ul. Wczasowa 3	<i>b.d.</i>	2008	380	2,6	988	0	6	0	5000	0	7937	0	6,44	0	0,017
163	Niewodnica Kościelna ul. Wczasowa 1	<i>b.d.</i>	1974	150	3	450	2	2	<i>b.d.</i>	2500	3879	3968	3,15	3,22	0,021	0,021
164	Niewodnica Kościelna ul. Wczasowa 5	<i>b.d.</i>	2009	240	2,6	624	0	4	0	5000	0	7937	0	6,44	0	0,027
165	Niewodnica Kościelna ul. Dąbrowskiego 31	521/2	2013	140	2,5	350	0	1	0	1080	0	1714	0	1,39	0	0,010
166	Niewodnica Kościelna ul. Dąbrowskiego 17	365/2	1962	160	2,5	400	7	4	<i>b.d.</i>	<i>b.d.</i>	<i>0</i>	<i>0</i>	<i>0</i>	<i>0</i>	<i>0</i>	<i>0</i>
167	Niewodnica Kościelna ul. Dąbrowskiego 19	366/8	1960	170	2,6	442	3	2	<i>0</i>	1200	1867	1905	1,52	1,55	0,009	0,009
168	Niewodnica Kościelna ul. Dąbrowskiego 19A	366/9	1990	60	2,5	150	4	4	<i>b.d.</i>	<i>b.d.</i>	<i>0</i>	<i>0</i>	<i>0</i>	<i>0</i>	<i>0</i>	<i>0</i>
169	Niewodnica Kościelna ul. Dąbrowskiego 21	370/2	1968	160	2,4	384	0	3	<i>b.d.</i>	<i>5000</i>	7780	7937	6,32	6,44	0,039	0,040
170	Niewodnica Kościelna ul. Dąbrowskiego 15	363/5	2005	240	2,8	672	0	2	0	3000	0	4762	0	3,87	0	0,016
171	Niewodnica Kościelna ul. Ogrodowa 14	375/1	2005	80	2,6	208	0	1	0	804	0	1276	0	1,04	0	0,013



1	2	3	4	5	6	7	8	9	10	11	12	13	14	15	16	17
172	Niewodnica Kościelna ul. Ogrodowa 12	375/2	1984	<i>b.d.</i>	2,75	b.d.	5	3	0	2400	3650	3810	2,96	3,09	0	0
173	Niewodnica Kościelna ul. Ogrodowa 6	378/2	1985	140	2,5	350	4	5	0	2500	3897	3968	3,16	3,22	0,023	0,023
174	Niewodnica Kościelna ul. Ogrodowa 7	366/1	1990	<i>b.d.</i>	<i>b.d.</i>	b.d.	4	3	0	2000	3002	3175	2,44	2,58	0	0
175	Niewodnica Kościelna ul. Ogrodowa 8	377/2	1991	115	2,4	276	4	4	2800	2800	4444	4444	3,61	3,61	0,031	0,031
176	Niewodnica Kościelna ul. Polna 6	564	1970	180	2,5	450	0	3	0	2040	3125	3238	2,54	2,63	0,014	0,015
177	Niewodnica Kościelna ul. Polna 30	b.d.	2012	230	2,7	621	0	3	0	3000	0	4762	0	3,87	0	0,017
178	Niewodnica Kościelna ul. Graniczna 12	85/5; 85/6	2010	120	2,7	324	0	4	0	1176	0	1867	0	1,52	0	0,013
179	Niewodnica Kościelna ul. Graniczna 10	<i>b.d.</i>	2013	180	2,2	396	0	5	0	1800	0	2857	0	2,32	0	0,013
180	Niewodnica Kościelna ul. Środkowa 6	<i>b.d.</i>	2009	90	2,5	225	0	2	0	900	0	1429	0	1,16	0	0,013
181	Niewodnica Kościelna ul. Polna 32	<i>b.d.</i>	2008	230	2,6	598	0	2	0	3000	0	4762	0	3,87	0	0,017
182	Niewodnica Kościelna ul. Spokojna 13	584/23	2012	130	2,6	338	0	3	0	4200	0	6667	0	5,41	0	0,042
183	Niewodnica Kościelna ul. Polna 5	529	1991	160	2,7	432	0	2	0	1500	2224	2381	1,81	1,93	0,011	0,012
184	Niewodnica Kościelna ul. Polna 1A	516/6	2004	193	2,6	501,8	0	3	0	2040	0	3238	0	2,63	0	0,014
185	Niewodnica Kościelna ul. Polna 9	132/7	2011	145	2,5	362,5	0	4	0	1800	0	2857	0	2,32	0	0,016
186	Niewodnica Kościelna ul. Leśna Polana 1	131/4	2014	140	2,3	322	0	1	0	960	0	1524	0	1,24	0	0,009
187	Niewodnica Kościelna ul. Leśna Polana 6	<i>b.d.</i>	2007	185	2,6	481	0	4	0	2160	0	3429	0	2,78	0	0,015
188	Niewodnica Kościelna ul. Podleśna 3B	<i>b.d.</i>	2009	120	2,8	336	0	2	0	2500	0	3968	0	3,22	0	0,027
189	Niewodnica Kościelna ul. Podleśna 3A	815; 850	2010	236	2,7	637,2	0	5	0	5000	0	7937	0	6,44	0	0,027
190	Niewodnica Kościelna ul. Miętowa 1	483/7	2003	186	2,6	483,6	0	1	0	2000	0	3175	0	2,58	0	0,014
191	Niewodnica Kościelna ul. Miętowa 2	<i>b.d.</i>	2003	120	2,5	300	0	4	0	2300	0	3651	0	2,96	0	0,025
192	Niewodnica Kościelna ul. Miętowa 5	<i>b.d.</i>	2001	<i>b.d.</i>	2,6	<i>b.d.</i>	0	2	0	2160	0	3429	0	2,78	0	0
193	Niewodnica Kościelna ul. Miętowa 6	474/2; 474/3	2005	145	2,6	377	0	2	0	1900	0	3016	0	2,45	0	0,017
194	Niewodnica Kościelna ul. Brukowa 2	<i>b.d.</i>	2011	240	2,8	672	0	1	0	2640	0	4190	0	3,40	0	0,014
195	Niewodnica Kościelna ul. Jaśminowa 1	475/6	2008	270	3	810	0	3	0	2600	0	4127	0	3,35	0	0,012
196	Niewodnica Kościelna ul. Jaśminowa 2	<i>b.d.</i>	2009	220	3	660	0	4	0	2000	0	3175	0	2,58	0	0,012
197	Niewodnica Kościelna ul. Jaśminowa 4	<i>b.d.</i>	2011	160	2,6	416	0	4	0	3500	0	5556	0	4,51	0	0,028
198	Niewodnica Kościelna ul. Lawendowa 9	472/2	2007	220	2,6	572	0	2	0	2160	0	3429	0	2,78	0	0,013
199	Niewodnica Kościelna ul. Topole 9A	498/1	2006	124	2,5	310	0	4	0	2880	0	4571	0	3,71	0	0,030
200	Niewodnica Kościelna ul. Klonowa 1	496	2000	120	2,5	300	0	3	0	3240	0	5143	0	4,18	0	0,035
201	Niewodnica Kościelna ul. Klonowa ?	470/16	2014	240	2,6	624	0	3	0	<i>b.d.</i>	0	6000	0	4,87	0	0,020
202	Niewodnica Kościelna ul. Klonowa 4	469	2010	255	2,55	650,25	0	3	0	1800	0	2857	0	2,32	0	0,009
203	Niewodnica Kościelna ul. Klonowa 7	<i>b.d.</i>	2011	200	2,6	520	0	4	0	2400	0	3810	0	3,09	0	0,015
204	Niewodnica Kościelna ul. Klonowa 10	479	2006	250	2,7	675	0	4	0	3360	0	5333	0	4,33	0	0,017
205	Niewodnica Kościelna ul. Klonowa 12	315	2005	190	2,5	475	0	3	0	2256	0	3581	0	2,91	0	0,015
206	Niewodnica Kościelna ul. Dąbrowskiego 18	448/27	1932	140	3,2	448	0	1	0	724	987	1149	0,80	0,93	0,006	0,007
207	Niewodnica Kościelna ul. Dąbrowskiego 30	<i>b.d.</i>	2010	110	2,5	275	0	2	0	1200	0	1905	0	1,55	0	0,014
208	Niewodnica Kościelna ul. Dąbrowskiego 34E	<i>b.d.</i>	1997	140	2,4	336	0	2	0	8400	0	13333	0	10,83	0	0,077
209	Niewodnica Kościelna ul. Dąbrowskiego 49	558/2	2009	168	2,5	420	0	2	0	1440	0	2286	0	1,86	0	0,011
210	Niewodnica Kościelna ul. Dąbrowskiego 51A	645/6	1994	180	2,5	450	0	2	0	1800	0	2857	0	2,32	0	0,013
211	Niewodnica Kościelna ul. Dąbrowskiego 51	645/4	1978	120	2,2	264	0	4	0	1800	2567	2857	2,08	2,32	0,017	0,019
212	Niewodnica Kościelna ul. Dąbrowskiego 33A	516/9	2002	280	2,7	756	0	4	0	2400	0	3810	0	3,09	0	0,011
213	Niewodnica Kościelna ul. Dąbrowskiego 23	511/2	2010	200	3	600	0	3	0	3600	0	5714	0	4,64	0	0,023
214	Niewodnica Kościelna ul. Dąbrowskiego 37	518	2006	350	2,6	910	0	4	0	3000	0	4762	0	3,87	0	0,011
215	Niewodnica Kościelna ul. Dąbrowskiego 39	519	1973	120	2,6	312	6	2	0	1260	1976	2000	1,60	1,62	0,013	0,014



1	2	3	4	5	6	7	8	9	10	11	12	13	14	15	16	17
216	Niewodnica Kościelna ul. Kolejowa 6	067/5	2006	135	2,5	337,5	0	1	0	960	0	1524	0	1,24	0	0,009
217	Niewodnica Kościelna ul. Kolejowa 9	067/9	2003	140	2,2	308	0	4	0	1680	0	2667	0	2,17	0	0,015
218	Niewodnica Kościelna ul. Kolejowa 10	067/10	2009	152	2,5	380	0	2	0	1920	0	3048	0	2,47	0	0,016
219	Niewodnica Kościelna ul. Topole 1	<i>b.d.</i>	1950	100	2,4	240	0	3	0	8160	10900	12952	8,85	10,52	0,089	0,105
220	Niewodnica Kościelna ul. Topole 3	491	1974	110	2,5	275	0	2	0	1800	2760	2857	2,24	2,32	0,020	0,021
221	Niewodnica Kościelna ul. Topole 9B	<i>b.d.</i>	2010	110	2,5	275	0	3	0	2500	0	3968	0	3,22	0	0,029
222	Niewodnica Kościelna ul. Topole 14B	<i>b.d.</i>	2006	250	2,6	650	0	4	0	3600	0	5714	0	4,64	0	0,019
223	Niewodnica Kościelna ul. Topole 14C	444/26	2005	230	2,5	575	0	2	0	2500	0	3968	0	3,22	0	0,014
224	Niewodnica Kościelna ul. Topole 16A	451	2000	75	2,55	191,25	0	5	0	1920	0	3048	0	2,47	0	0,033
225	Niewodnica Kościelna ul. Topole 22	<i>b.d.</i>	2010	144	2,5	360	0	3	0	1200	0	1905	0	1,55	0	0,011
226	Niewodnica Kościelna ul. Topole 4	436	2005	280	2,4	672	0	3	0	4200	0	6667	0	5,41	0	0,019
227	Niewodnica Kościelna ul. Topole 6	437	1981	100	2,5	250	5	0	0	1600	3450	2540	2,80	2,06	0,028	0,021
228	Niewodnica Kościelna ul. Topole 12	442/1	1996	142	2,5	355	0	4	0	1560	0	2476	0	2,01	0	0,014
229	Niewodnica Kościelna ul. Topole 14W	444/30	2013	136	136	18496	0	4	0	0	0	0	0	0	0	0
230	Niewodnica Kościelna ul. Lawendowa ?	469/11	2014	237	2,5	592,5	0	4	0	4800	0	7619	0	6,19	0	0,026
231	Niewodnica Kościelna ul. Lawendowa 4	<i>b.d.</i>	2007	250	2,6	650	0	6	0	3000	0	4762	0	3,87	0	0,015
232	Niewodnica Kościelna ul. Lawendowa 5	470/6	2010	390	2,75	1072,5	0	4	0	6000	0	9524	0	7,73	0	0,020
233	Niewodnica Kościelna ul. Gajowa 11	323/1	1994	180	2,6	468	0	4	0	3600	0	5714	0	4,64	0	0,026
234	Niewodnica Kościelna ul. Gajowa 9	323/4	1982	160	2,5	400	6	4	0	2760	4230	4381	3,43	3,56	0,021	0,022
235	Niewodnica Kościelna ul. Gajowa 7	322	2005	105	2,65	278,25	0	3	0	1680	0	2667	0	2,17	0	0,021
236	Niewodnica Kościelna ul. Świerkowa 1	47	2002	300	2,7	810	0	2	0	3000	0	4762	0	3,87	0	0,013
237	Niewodnica Kościelna ul. Trakt Napoleoński 26	<i>b.d.</i>	2006	110	2,3	253	0	4	0	1600	0	2540	0	2,06	0	0,019
238	Niewodnica Kościelna ul. Trakt Napoleoński 28	005/3	2002	160	2,8	448	0	3	0	2500	0	3968	0	3,22	0	0,020
239	Niewodnica Kościelna ul. Łąkowa 28		<i>b.d.</i>	<i>b.d.</i>	<i>b.d.</i>	<i>b.d.</i>	<i>b.d.</i>	<i>b.d.</i>	<i>b.d.</i>	<i>b.d.</i>	0	0	0	0	0	0
240	Niewodnica Kościelna ul. Słoneczna 2	pustostan	<i>b.d.</i>	<i>b.d.</i>	<i>b.d.</i>	<i>b.d.</i>	<i>b.d.</i>	<i>b.d.</i>	<i>b.d.</i>	<i>b.d.</i>	0	0	0	0	0	0
241	Niewodnica Kościelna ul. Słoneczna 4	pustostan	<i>b.d.</i>	<i>b.d.</i>	<i>b.d.</i>	<i>b.d.</i>	<i>b.d.</i>	<i>b.d.</i>	<i>b.d.</i>	<i>b.d.</i>	0	0	0	0	0	0
242	Niewodnica Kościelna ul. Słoneczna 6	pustostan	<i>b.d.</i>	<i>b.d.</i>	<i>b.d.</i>	<i>b.d.</i>	<i>b.d.</i>	<i>b.d.</i>	<i>b.d.</i>	<i>b.d.</i>	0	0	0	0	0	0
243	Niewodnica Kościelna ul. Kolejowa 6	<i>b.d.</i>	<i>b.d.</i>	<i>b.d.</i>	<i>b.d.</i>	<i>b.d.</i>	<i>b.d.</i>	<i>b.d.</i>	<i>b.d.</i>	<i>b.d.</i>	0	0	0	0	0	0
244	Niewodnica Kościelna ul. Kolejowa 9	<i>b.d.</i>	<i>b.d.</i>	<i>b.d.</i>	<i>b.d.</i>	<i>b.d.</i>	<i>b.d.</i>	<i>b.d.</i>	<i>b.d.</i>	<i>b.d.</i>	0	0	0	0	0	0
245	Niewodnica Kościelna ul. Wczasowa 2	<i>b.d.</i>	<i>b.d.</i>	<i>b.d.</i>	<i>b.d.</i>	<i>b.d.</i>	<i>b.d.</i>	<i>b.d.</i>	<i>b.d.</i>	<i>b.d.</i>	0	0	0	0	0	0
246	Niewodnica Kościelna ul. Świerkowa 5	<i>b.d.</i>	<i>b.d.</i>	<i>b.d.</i>	<i>b.d.</i>	<i>b.d.</i>	<i>b.d.</i>	<i>b.d.</i>	<i>b.d.</i>	<i>b.d.</i>	0	0	0	0	0	0
247	Niewodnica Kościelna ul. Świerkowa 4	<i>b.d.</i>	<i>b.d.</i>	<i>b.d.</i>	<i>b.d.</i>	<i>b.d.</i>	<i>b.d.</i>	<i>b.d.</i>	<i>b.d.</i>	<i>b.d.</i>	0	0	0	0	0	0
248	Niewodnica Kościelna ul. Polna 2	pustostan	<i>b.d.</i>	<i>b.d.</i>	<i>b.d.</i>	<i>b.d.</i>	<i>b.d.</i>	<i>b.d.</i>	<i>b.d.</i>	<i>b.d.</i>	0	0	0	0	0	0
249	Niewodnica Kościelna ul. Polna 1B	<i>b.d.</i>	<i>b.d.</i>	<i>b.d.</i>	<i>b.d.</i>	<i>b.d.</i>	<i>b.d.</i>	<i>b.d.</i>	<i>b.d.</i>	<i>b.d.</i>	0	0	0	0	0	0
250	Niewodnica Kościelna ul. Podleśna 5	<i>b.d.</i>	<i>b.d.</i>	<i>b.d.</i>	<i>b.d.</i>	<i>b.d.</i>	<i>b.d.</i>	<i>b.d.</i>	<i>b.d.</i>	<i>b.d.</i>	0	0	0	0	0	0
251	Niewodnica Kościelna ul. Klonowa 5	pustostan	<i>b.d.</i>	<i>b.d.</i>	<i>b.d.</i>	<i>b.d.</i>	<i>b.d.</i>	<i>b.d.</i>	<i>b.d.</i>	<i>b.d.</i>	0	0	0	0	0	0
252	Niewodnica Kościelna ul. Dąbrowskiego 32		<i>b.d.</i>	<i>b.d.</i>	<i>b.d.</i>	<i>b.d.</i>	<i>b.d.</i>	<i>b.d.</i>	<i>b.d.</i>	<i>b.d.</i>	0	0	0	0	0	0
253	Niewodnica Kościelna ul. Dąbrowskiego 41		<i>b.d.</i>	<i>b.d.</i>	<i>b.d.</i>	<i>b.d.</i>	<i>b.d.</i>	<i>b.d.</i>	<i>b.d.</i>	<i>b.d.</i>	0	0	0	0	0	0
254	Niewodnica Kościelna ul. Topole (obok 10 B)	niezamieszkały	<i>b.d.</i>	<i>b.d.</i>	<i>b.d.</i>	<i>b.d.</i>	<i>b.d.</i>	<i>b.d.</i>	<i>b.d.</i>	<i>b.d.</i>	0	0	0	0	0	0
255	Niewodnica Kościelna ul. Topole 10 B	niezamieszkały	<i>b.d.</i>	<i>b.d.</i>	<i>b.d.</i>	<i>b.d.</i>	<i>b.d.</i>	<i>b.d.</i>	<i>b.d.</i>	<i>b.d.</i>	0	0	0	0	0	0
256	Niewodnica Kościelna ul. Topole 14 E		<i>b.d.</i>	<i>b.d.</i>	<i>b.d.</i>	<i>b.d.</i>	<i>b.d.</i>	<i>b.d.</i>	<i>b.d.</i>	<i>b.d.</i>	0	0	0	0	0	0
257	Turośń Kościelna ul. Wysokie 2	<i>b.d.</i>	1965	60	2,5	150	3	2	0	840	1267	1333	1,03	1,08	0,017	0,018
258	Turośń Kościelna ul. Wysokie 6	384	1928	80	2,5	200	4	2	0	1524	2345	2419	1,90	1,96	0,024	0,025
259	Turośń Kościelna ul. Wysokie 8	381	1967	85	2,5	212,5	2	2	0	1800	2765	2857	2,25	2,32	0,026	0,027



1	2	3	4	5	6	7	8	9	10	11	12	13	14	15	16	17
260	Turośń Kościelna ul. Białostocka 18	b.d.	1940	80	2,5	200	9	6	0	3000	4560	4762	3,70	3,87	0,046	0,048
261	Turośń Kościelna ul. Białostocka 19	b.d.	1980	128	2,5	320	6	6	0	3000	4670	4762	3,79	3,87	0,030	0,030
262	Turośń Kościelna ul. Białostocka 23	b.d.	1919	60	2,5	150	3	1	0	1800	2770	2857	2,25	2,32	0,037	0,039
263	Turośń Kościelna ul. Białostocka 20	b.d.	2007	164	2,6	426,4	0	4	0	1560	0	2476	0	2,01	0	0,012
264	Turośń Kościelna ul. Wysokie ?	387	2015	140,7		0	0	4	0	1200	0	1905	0	1,55	0	0,011
265	Turośń Kościelna ul. Wysokie 38	b.d.	1956	120	2,75	330	0	4	0	1200	1800	1905	1,46	1,55	0,012	0,013
266	Turośń Kościelna ul. Wysokie 28	b.d.	1999	100	2,5	250	0	7	0	2400	0	3810	0	3,09	0	0,031
267	Turośń Kościelna ul. Lipowa 82A	b.d.	1996	140	2,5	350	0	6	0	1800	0	2857	0	2,32	0	0,017
268	Turośń Kościelna ul. Wysokie 36	b.d.	2007	140	2,5	350	0	4	0	3000	0	4762	0	3,87	0	0,028
269	Turośń Kościelna ul. Lipowa 111	b.d.	2000	177	2,7	477,9	0	1	0	4080	0	6476	0	5,26	0	0,030
270	Turośń Kościelna ul. Lipowa 83	b.d.	1974	220	2,7	594	7	5	0	3240	4980	5143	4,04	4,18	0,018	0,019
271	Turośń Kościelna ul. Białostocka 22	b.d.	2008	170	2,6	442	0	<i>b.d.</i>	0	<i>b.d.</i>	<i>0</i>	<i>0</i>	<i>0</i>	<i>0</i>	<i>0</i>	<i>0</i>
272	Turośń Kościelna ul. Białostocka 34A	037/1	2010	110	2,5	275	0	4	0	2400	0	3810	0	3,09	0	0,028
273	Turośń Kościelna ul. Białostocka 36	<i>b.d.</i>	1996	200	2,5	500	0	4	0	1800	0	2857	0	2,32	0	0,012
274	Turośń Kościelna ul. Białostocka 37	<i>b.d.</i>	1996	180	2,5	450	0	5	0	2340	0	3714	0	3,02	0	0,017
275	Turośń Kościelna ul. Białostocka 39	230	1948	80	2,5	200	b.d.	5	0	2160	3340	3429	2,71	2,78	0,034	0,035
276	Turośń Kościelna ul. Białostocka 41	412/3	2013	153	2,5	382,5	0	3	0	1560	0	2476	0	2,01	0	0,013
277	Turośń Kościelna ul. Białostocka 43	226/8	w budowie	120	2,6	312	0	4	0	1440	0	2286	0	1,86	0	0,015
278	Turośń Kościelna ul. Białostocka 63	186/7	2011	180	5	900	0	5	0	3000	0	4762	0	3,87	0	0,021
279	Turośń Kościelna ul. Białostocka 52	033/1	2013?	130	2,6	338	0	4	0	3000	0	4762	0	3,87	0	0,030
280	Turośń Kościelna ul. Białostocka 34	037/2	1988	90	2,55	229,5	4	<i>b.d.</i>	3600	b.d.	5714	5880	4,64	4,77	0,052	0,053
281	Turośń Kościelna ul. Białostocka 69	186/4	2009	139	2,5	347,5	0	5	0	3240	0	5143	0	4,18	0	0,030
282	Turośń Kościelna ul. Lipowa 6A	b.d.	2000	186		0	0	5	0	b.d.	<i>0</i>	<i>0</i>	<i>0</i>	<i>0</i>	<i>0</i>	<i>0</i>
283	Turośń Kościelna ul. Lipowa 28/1	300	1982	145	2,4	348	1	1	b.d.	960	1456	1524	1,18	1,24	0,008	0,009
284	Turośń Kościelna ul. Wysokie 46	b.d.	1986	192	2,8	537,6	5	b.d.	b.d.	2400	3578	3810	2,91	3,09	0,015	0,016
285	Turośń Kościelna ul. Wysokie 23	636; 637	1977	60	2,5	150	3	<i>b.d.</i>	b.d.	2280	3546	3619	2,88	2,94	0,048	0,049
286	Turośń Kościelna ul. Wysokie 27	638	1995	120	2,4	288	5	b.d.	b.d.	2400	0	3810	0	3,09	0	0,026
287	Turośń Kościelna ul. Wysokie 42	b.d.	1992	180	2,5	450	5	b.d.	2400	b.d.	3810	3810	3,09	3,09	0,017	0,017
288	Turośń Kościelna ul. Wysokie 48	b.d.	1959	<i>b.d.</i>	<i>b.d.</i>	<i>b.d.</i>	2	2	b.d.	b.d.	<i>0</i>	<i>0</i>	<i>0</i>	<i>0</i>	<i>0</i>	<i>0</i>
289	Turośń Kościelna ul. Dworska 9	641/18	2002	100	2,4	240	7	b.d.	b.d.	3120	0	4952	0	4,02	0	0,040
290	Turośń Kościelna ul. Dworska 13	b.d.	2010	120	2,6	312	0	5	0	1440	0	2286	0	1,86	0	0,015
291	Turośń Kościelna ul. Lipowa 2	b.d.	1973	250	2,5	625	4	4	b.d.	b.d.	<i>0</i>	<i>0</i>	<i>0</i>	<i>0</i>	<i>0</i>	<i>0</i>
292	Turośń Kościelna ul. Lipowa 6B	b.d.	2005	120	2,5	300	3	3	0	2100	0	3333	0	2,71	0	0,023
293	Turośń Kościelna ul. Lipowa 7A	<i>b.d.</i>	1999	370	2,4	888	0	1	0	2400	0	3810	0	3,09	0	0,008
294	Turośń Kościelna ul. Lipowa 8A	344	2008	260	2,8	728	0	6	0	9000	0	14286	0	11,60	0	0,045
295	Turośń Kościelna ul. Lipowa 10	<i>b.d.</i>	1940	60	2,5	150	5	2	b.d.	1200	1870	1905	1,52	1,55	0,025	0,026
296	Turośń Kościelna ul. Lipowa 10A	<i>b.d.</i>	2014	280	2,5	700	0	6	0	<i>b.d.</i>	<i>0</i>	<i>0</i>	<i>0</i>	<i>0</i>	<i>0</i>	<i>0</i>
297	Turośń Kościelna ul. Lipowa 30A	<i>dom sezonowy</i>	<i>b.d.</i>	84	<i>b.d.</i>	<i>b.d.</i>	b.d.	b.d.	<i>b.d.</i>	<i>b.d.</i>	<i>0</i>	<i>0</i>	<i>0</i>	<i>0</i>	<i>0</i>	<i>0</i>
298	Turośń Kościelna ul. Lipowa 22A	b.d.	2000	<i>b.d.</i>	2,5	<i>b.d.</i>	0	2	0	1200	0	1905	0	1,55	0	b.d.
299	Turośń Kościelna ul. Lipowa 28/2	b.d.	1979	145	2,5	362,5	6	b.d.	0	5760	8990	9143	7,30	7,42	0,050	0,051
300	Turośń Kościelna ul. Lipowa 30	b.d.	1945	64	2,3	147,2	2	b.d.	b.d.	2640	4066	4190	3,30	3,40	0,052	0,053
301	Turośń Kościelna ul. Lipowa 34	b.d.	2005	120	2,5	300	0	3	0	1800	0	2857	0	2,32	0	0,019
302	Turośń Kościelna ul. Lipowa 36A	293	1987	120	2,5	300	3	<i>b.d.</i>	1920	1920	3048	3048	2,47	2,47	0,021	0,021
303	Turośń Kościelna ul. Lipowa 50	274/2; 275/2	2004	239,6	2,5	599	0	6	0	0	0	400	0	0,32	0	0,001



1	2	3	4	5	6	7	8	9	10	11	12	13	14	15	16	17
304	Turośń Kościelna ul. Lipowa 50A	b.d.	1978	200	2,65	530	5	5	0	0	450	350	0,37	0,28	0,002	0,001
305	Turośń Kościelna ul. Lipowa 54	b.d.	1940	73	2,4	175,2	11	2	0	0	2160	2567	1,75	2,08	0,024	0,029
306	Turośń Kościelna ul. Lipowa 69A	b.d.	1990	90	2,5	225	0	3	0	1080	1567	1714	1,27	1,39	0,014	0,015
307	Turośń Kościelna ul. Białostocka 13	1310	1928	48	2,2	105,6	5	1	0	1200	1820	1905	1,48	1,55	0,031	0,032
308	Turośń Kościelna ul. Wysokie 5/2	654/4	2000	180		320	0	3	0	2400	0	3810	0	3,09	0	0,017
309	Turośń Kościelna ul. Wysokie 20	<i>b.d.</i>	1979	100	2,5	250	5	3	2000	2760	4321	4381	3,51	3,56	0,035	0,036
310	Turośń Kościelna ul. Wysokie 22	601/1	1993	98	2,5	245	3	3	<i>b.d.</i>	<i>b.d.</i>	2000	3500	1,62	2,84	0,017	0,029
311	Turośń Kościelna ul. Lipowa 75	<i>b.d.</i>	1985	160	<i>b.d.</i>	<i>b.d.</i>	5	7	1200	4000	5432	6349	4,41	5,16	0,028	0,032
312	Turośń Kościelna ul. Lipowa 19	b.d.	zakup 2002	100	2,2	<i>b.d.</i>	b.d.	2	0	1020	0	1619	0	1,31	0	0,013
313	Turośń Kościelna ul. Lipowa 21	419/1	2008	111,4		398	0	4	0	2040	0	3238	0	2,63	0	0,024
314	Turośń Kościelna ul. Lipowa 25	b.d.	1993	215	2,5	537,5	0	4	0	2300	3546	3651	2,88	2,96	0,013	0,014
315	Turośń Kościelna ul. Lipowa 31A	428/1	1979	100	2,5	250	4	0	1500	<i>b.d.</i>	2381	2445	1,93	1,99	0,019	0,020
316	Turośń Kościelna ul. Lipowa 41	<i>b.d.</i>	1912	65	2,2	143	1	6	b.d.	1400	1980	2222	1,61	1,80	0,025	0,028
317	Turośń Kościelna ul. Lipowa 43	436	1954	63	2,5	157,5	5	2	<i>b.d.</i>	720	989	1143	0,80	0,93	0,013	0,015
318	Turośń Kościelna ul. Lipowa 51	<i>b.d.</i>	1980	120	2,7	324	5	7	<i>b.d.</i>	2400	2989	3810	2,43	3,09	0,020	0,026
319	Turośń Kościelna ul. Lipowa 61	446/6; 446/4	2011	120	2,5	300	0	5	0	2400	0	3810	0	3,09	0	0,026
320	Turośń Kościelna ul. Lipowa 65A	<i>b.d.</i>	2008	126	2,5	315	0	5	0	1350	0	2143	0	1,74	0	0,014
321	Turośń Kościelna ul. Lipowa 65B	<i>b.d.</i>	1993	100	<i>b.d.</i>	<i>b.d.</i>	7	7	2500	3600	3968	5714	3,22	4,64	0,032	0,046
322	Turośń Kościelna ul. Lipowa 67	454	1948	77	2,5	192,5	2	2	800	1200	1270	1905	1,03	1,55	0,013	0,020
323	Turośń Kościelna ul. Lipowa 77	461	1930	50	2,7	135	4	4	b.d.	b.d.	<i>0</i>	<i>0</i>	<i>0</i>	<i>0</i>	<i>0</i>	<i>0</i>
324	Turośń Kościelna ul. Lipowa 99	473/1	1950	60	2,5	150	7	4	0	1500	2215	2381	1,80	1,93	0,030	0,032
325	Turośń Kościelna ul. Lipowa 99A	473	2010	164	3,5	574	0	4	0	2000	0	3175	0	2,58	0	0,016
326	Turośń Kościelna ul. Lipowa 70	259	1948	72	2,5	180	2	0	1000	0	1587	1675	1,29	1,36	0,018	0,019
327	Turośń Kościelna ul. Lipowa 31	428/1	1950	40	2,5	100	0	1	0	650	990	1032	0,80	0,84	0,020	0,021
328	Turośń Kościelna ul. Lipowa 11A	355/1	2003	180	2,7	486	0	1	0	1560	0	2476	0	2,01	0	0,011
329	Turośń Kościelna ul. Lipowa 13	354	1975	120	2,6	312	7	6	0	2640	4000	4190	3,25	3,40	0,027	0,028
330	Turośń Kościelna ul. Lipowa 15	353	1977	169	2,6	439,4	5	6	0	2640	3990	4190	3,24	3,40	0,019	0,020
331	Turośń Kościelna ul. Lipowa 17	348	<i>b.d.</i>	90	2,6	234	2	2	0	1200	1809	1905	1,47	1,55	0,016	0,017
332	Turośń Kościelna ul. Lipowa 35	430/1	1969	102	2,6	265,2	3	5	0	3000	4321	4762	3,51	3,87	0,034	0,038
333	Turośń Kościelna ul. Lipowa 37	431/1	1965	80	2,5	200	3	1	0	480	566	762	0,46	0,62	0,006	0,008
334	Turośń Kościelna ul. Lipowa 47	438/1; 439/1	1987	230	2,6	598	0	6	0	3120	4679	4952	3,80	4,02	0,017	0,017
335	Turośń Kościelna ul. Lipowa 57	444/1	1965	70	2,6	182	1	2	0	384	553	610	0,45	0,49	0,006	0,007
336	Turośń Kościelna ul. Lipowa 63	447/4	1975	100	2,6	260	1	4	0	1800	2765	2857	2,25	2,32	0,022	0,023
337	Turośń Kościelna ul. Lipowa 69	455/1	1950	90	2,5	225	2	1	0	360	678	571	0,55	0,46	0,006	0,005
338	Turośń Kościelna ul. Lipowa 82A	251	<i>b.d.</i>	88	2,5	220	0	6	0	2680	4350	4254	3,53	3,45	0,040	0,039
339	Turośń Kościelna ul. Lipowa 95	469/1	1940	39	2,5	97,5	1	3	0	1320	2006	2095	1,63	1,70	0,042	0,044
340	Turośń Kościelna ul. Lipowa 87	465/1	1981	160	2,5	400	7	3	0	1800	2786	2857	2,26	2,32	0,014	0,015
341	Turośń Kościelna ul. Lipowa 79	461	1976	111	2,7	299,7	6	2	0	<i>b.d.</i>	<i>0</i>	<i>0</i>	<i>0</i>	<i>0</i>	<i>0</i>	<i>0</i>
342	Turośń Kościelna ul. Lipowa 84	249	1960	175	3	525	4	6	0	2200	3357	3492	2,73	2,84	0,016	0,016
343	Turośń Kościelna ul. Lipowa 90	145/1	2011	150	2,6	390	0	5	0	1900	0	3016	0	2,45	0	0,016
344	Turośń Kościelna ul. Lipowa 93	468/1	<i>b.d.</i>	90	2,2	198	12	3	0	1440	2113	2286	1,72	1,86	0,019	0,021
345	Turośń Kościelna ul. Lipowa 98	192/1	2012	180	2,5	450	0	2	0	2400	0	3810	0	3,09	0	0,017
346	Turośń Kościelna ul. Lipowa 103	475/1	1978	90	2,5	225	7	3	0	1200	1890	1905	1,53	1,55	0,017	0,017
347	Turośń Kościelna ul. Lipowa 104	078/4	2011	148	3,8	566	0	5	0	2400	0	3810	0	3,09	0	0,021



1	2	3	4	5	6	7	8	9	10	11	12	13	14	15	16	17
348	Turośń Kościelna ul. Lipowa 107	480/7; 480/8	2010	176	6	1055	0	5	0	3000	0	4762	0	3,87	0	0,022
349	Turośń Kościelna ul. Lipowa 113	183/2	2010	200	2,5	500	0	3	0	2400	0	3810	0	3,09	0	0,015
350	Turośń Kościelna ul. Lipowa 119A	485/6	2013	170	2,6	442	0	4	0	2400	0	3810	0	3,09	0	0,018
351	Turośń Kościelna ul. Lipowa 81	462/1	<i>w trakcie budowy</i>	92	2,5	230	0	<i>b.d.</i>	0	150	0	238	0	0,19	0	0,002
352	Turośń Kościelna ul. Dworska 18	619/38	2014	278	2,6	722,8	0	4	0	3300	0	5238	0	4,25	0	0,015
353	Turośń Kościelna ul. Wysokie 12	585	1988	120	2,6	312	2	2	0	2040	3200	3238	2,60	2,63	0,022	0,022
354	Turośń Kościelna ul. Wysokie 12A	583	2005	320	2,6	832	0	2	0	18000	0	28571	0	23,20	0	0,073
355	Turośń Kościelna ul. Wysokie 12B	584	1835	80	2,2	176	1	2	0	2160	3340	3429	2,71	2,78	0,034	0,035
356	Turośń Kościelna ul. Wysokie 15A	631/2	1986	100	2,6	260	8	2	0	3120	5790	4952	4,70	4,02	0,047	0,040
357	Turośń Kościelna ul. Wysokie 15B	631/3	1993	200	2,5	500	3	4	0	2400	3900	3810	3,17	3,09	0,016	0,015
358	Turośń Kościelna ul. Wysokie 16	588/2	1977	80	2,45	196	5	3	0	2400	3650	3810	2,96	3,09	0,037	0,039
359	Turośń Kościelna ul. Wysokie 26	604/2	1991	100	3,5	350	6	3	0	1200	1765	1905	1,43	1,55	0,014	0,015
360	Turośń Kościelna ul. Wysokie 29	639	1968	80	2,8	224	3	3	0	1800	2985	2857	2,42	2,32	0,030	0,029
361	Turośń Kościelna ul. Wysokie 32	607/2	1975	136	2,5	340	0	3	0	3600	5440	5714	4,42	4,64	0,032	0,034
362	Turośń Kościelna ul. Wysokie 34	608/2	1981	120	2,5	300	6	2	0	1440	2130	2286	1,73	1,86	0,014	0,015
363	Turośń Dolna 1	639/2	1963	95	2,6	247	2	1	0	0	2500	2188	2,03	1,78	0,021	0,019
364	Turośń Dolna 2	394/1	1948	63	2,6	163,8	0	1	0	0	860	900	0,70	0,73	0,011	0,012
365	Turośń Dolna 3A	393/2	2006	320	2,8	896	<i>0</i>	<i>6</i>	<i>b.d.</i>	2200	<i>0</i>	3492	0	2,84	0	0,009
366	Turośń Dolna 8	383	<i>b.d.</i>	80	2,5	200	0	4	<i>b.d.</i>	1800	2567	2857	2,08	2,32	0,026	0,029
367	Turośń Dolna 11	408	1950	70	2,5	175	<i>b.d.</i>	1	<i>b.d.</i>	250	467	397	0,38	0,32	0,005	0,005
368	Turośń Dolna 13	381	1947	70	2,8	196	2	1	<i>b.d.</i>	1100	1563	1746	1,27	1,42	0,018	0,020
369	Turośń Dolna 14	378	1970	60	2,5	150	2	1	<i>b.d.</i>	1200	1889	1905	1,53	1,55	0,026	0,026
370	Turośń Dolna 17	341/2	1989	170	2,4	408	4	4	0	0	4500	6000	3,65	4,87	0,021	0,029
371	Turośń Dolna 17B	340/4; 341/1	2008	128	2,6	332,8	0	2	0	1000	0	1587	0	1,29	0	0,010
372	Turośń Dolna 20A	77	1966	66	2,6	171,6	<i>b.d.</i>	4	0	2100	3210	3333	2,61	2,71	0,039	0,041
373	Turośń Dolna 21	75	1975	112	2,65	296,8	<i>b.d.</i>	3	<i>b.d.</i>	1300	1998	2063	1,62	1,68	0,014	0,015
374	Turośń Dolna 23	677	1978	110	2,6	286	4	8	<i>b.d.</i>	1800	2554	2857	2,07	2,32	0,019	0,021
375	Turośń Dolna 24	667	1982	96	2,63	252,48	4	2	<i>b.d.</i>	0	554	600	0,45	0,49	0,005	0,005
376	Turośń Dolna 26	671	1960	90	2,6	234	4	4	<i>b.d.</i>	1800	2670	2857	2,17	2,32	0,024	0,026
377	Turośń Dolna 27	704	1973	60	2,5	150	1	2	<i>500</i>	1000	1320	1587	1,07	1,29	0,018	0,021
378	Turośń Dolna 30	677	1939	60	2,3	138	4	3	<i>b.d.</i>	3000	4550	4762	3,69	3,87	0,062	0,064
379	Turośń Dolna 34	463/1	1983	100	2,7	270	4	3	<i>b.d.</i>	6500	8990	10317	7,30	8,38	0,073	0,084
380	Turośń Dolna 46A	069/4	1991	108	2,6	280,8	5	3	<i>b.d.</i>	2500	3780	3968	3,07	3,22	0,028	0,030
381	Turośń Dolna 46B	069/3	2005	137	2,6	356,2	0	5	<i>b.d.</i>	1600	0	2540	0	2,06	0	0,015
382	Turośń Dolna 50	109	1973	70	2,9	203	4	2	1200	1800	2750	2857	2,23	2,32	0,032	0,033
383	Turośń Dolna 54	108	1964	80	2,6	208	7	4	0	2000	2980	3175	2,42	2,58	0,030	0,032
384	Turośń Dolna 59	106	1945	50	2,4	120	0	4	0	3000	4590	4762	3,73	3,87	0,075	0,077
385	Turośń Dolna 62	104	1941	50	2,9	145	2	1	<i>b.d.</i>	1200	1870	1905	1,52	1,55	0,030	0,031
386	Turośń Dolna 63	103	1974	80	2,5	200	0	1	<i>b.d.</i>	300	660	476	0,54	0,39	0,007	0,005
387	Turośń Dolna 64	443	1885	99	2,2	217,8	<i>b.d.</i>	6	0	120	540	190	0,44	0,15	0,004	0,002
388	Turośń Dolna 65	538	<i>b.d.</i>	<i>b.d.</i>	<i>b.d.</i>	<i>b.d.</i>	<i>b.d.</i>	<i>b.d.</i>	<i>b.d.</i>	<i>b.d.</i>	<i>0</i>	<i>0</i>	<i>0</i>	<i>0</i>	<i>0</i>	<i>0</i>
389	Turośń Dolna 68	441	1995	120	3,5	<i>420</i>	0	8	0	2400	0	3810	0	3,09	0	0,026
390	Turośń Dolna 71	533	1971	70	2,54	177,8	2	2	1300	1500	2130	2381	1,73	1,93	0,025	0,028
391	Turośń Dolna 75	531	1956	80	3	240	3	3	900	1200	1770	1905	1,44	1,55	0,018	0,019
392	Turośń Dolna 81	431	1918	54	2,5	135	3	2	1000	1300	1870	2063	1,52	1,68	0,028	0,031
393	Turośń Dolna 82	430	1968	136	2,6	353,6	5	2	650	1350	980	2143	0,80	1,74	0,006	0,013
394	Turośń Dolna 82A	522	1997	150	2,9	435	0	4	0	1800	0	2857	0	2,32	0	0,015
395	Turośń Dolna 83	520	1960	70	2,5	175	4	6	1200	1300	1905	2063	1,55	1,68	0,022	0,024
396	Turośń Dolna 85	94	1969	80	2,8	224	7	6	0	2000	2780	3175	2,26	2,58	0,028	0,032
397	Turośń Dolna 87	518	1943	40	2,2	88	<i>4</i>	<i>4</i>	1000	1200	1700	1905	1,38	1,55	0,035	0,039
398	Turośń Dolna 92A	511	2003	170	2,8	476	0	3	0	3000	0	4762	0	3,87	0	0,023
399	Turośń Dolna 93	87	1939	80	2,6	208	<i>b.d.</i>	4	<i>b.d.</i>	2500	2590	3968	2,10	3,22	0,026	0,040
400	Turośń Dolna 95	85	1973	65	3	195	4	3	<i>b.d.</i>	1200	1700	1905	1,38	1,55	0,021	0,024
401	Turośń Dolna 96	84	<i>2006</i>	94	2,5	235	0	1	0	1500	0	2381	0	1,93	0	0,021
402	Turośń Dolna 98	508	1996	<i>b.d.</i>	2,65	<i>b.d.</i>	0	4	0	0	0	<i>4300</i>	0	3,49	0	0
403	Turośń Dolna 104	130/12; 130/13	2005	162	2,7	437,4	0	1	0	2400	0	3810	0	3,09	0	0,019
404	Turośń Dolna 1A	pustostan	<i>b.d.</i>	<i>b.d.</i>	<i>b.d.</i>	<i>b.d.</i>	<i>b.d.</i>	<i>b.d.</i>	<i>b.d.</i>	<i>b.d.</i>	<i>0</i>	<i>0</i>	<i>0</i>	<i>0</i>	<i>0</i>	<i>0</i>
405	Turośń Dolna 9	<i>b.d.</i>	<i>b.d.</i>	<i>b.d.</i>	<i>b.d.</i>	<i>b.d.</i>	<i>b.d.</i>	<i>b.d.</i>	<i>b.d.</i>	<i>b.d.</i>	<i>0</i>	<i>0</i>	<i>0</i>	<i>0</i>	<i>0</i>	<i>0</i>



1	2	3	4	5	6	7	8	9	10	11	12	13	14	15	16	17
406	Turośń Dolna 22/1	<i>b.d.</i>	<i>b.d.</i>	<i>b.d.</i>	<i>b.d.</i>	<i>b.d.</i>	<i>b.d.</i>	<i>b.d.</i>	<i>b.d.</i>	<i>b.d.</i>	0	0	0	0	0	0
407	Turośń Dolna 25	<i>b.d.</i>	<i>b.d.</i>	<i>b.d.</i>	<i>b.d.</i>	<i>b.d.</i>	<i>b.d.</i>	<i>b.d.</i>	<i>b.d.</i>	<i>b.d.</i>	0	0	0	0	0	0
408	Turośń Dolna 28	<i>b.d.</i>	<i>b.d.</i>	<i>b.d.</i>	<i>b.d.</i>	<i>b.d.</i>	<i>b.d.</i>	<i>b.d.</i>	<i>b.d.</i>	<i>b.d.</i>	0	0	0	0	0	0
409	Turośń Dolna 77	<i>b.d.</i>	<i>b.d.</i>	<i>b.d.</i>	<i>b.d.</i>	<i>b.d.</i>	<i>b.d.</i>	<i>b.d.</i>	<i>b.d.</i>	<i>b.d.</i>	0	0	0	0	0	0
410	Turośń Dolna 78A	<i>b.d.</i>	<i>b.d.</i>	<i>b.d.</i>	<i>b.d.</i>	<i>b.d.</i>	<i>b.d.</i>	<i>b.d.</i>	<i>b.d.</i>	<i>b.d.</i>	0	0	0	0	0	0
411	Turośń Dolna 91	<i>b.d.</i>	<i>b.d.</i>	<i>b.d.</i>	<i>b.d.</i>	<i>b.d.</i>	<i>b.d.</i>	<i>b.d.</i>	<i>b.d.</i>	<i>b.d.</i>	0	0	0	0	0	0
412	Turośń Dolna 94	<i>b.d.</i>	<i>b.d.</i>	<i>b.d.</i>	<i>b.d.</i>	<i>b.d.</i>	<i>b.d.</i>	<i>b.d.</i>	<i>b.d.</i>	<i>b.d.</i>	0	0	0	0	0	0
413	Dobrowoda 1	<i>b.d.</i>	<i>b.d.</i>	<i>b.d.</i>	<i>b.d.</i>	<i>b.d.</i>	<i>b.d.</i>	<i>b.d.</i>	<i>b.d.</i>	<i>b.d.</i>	0	0	0	0	0	0
414	Dobrowoda 3	<i>b.d.</i>	<i>b.d.</i>	<i>b.d.</i>	<i>b.d.</i>	<i>b.d.</i>	<i>b.d.</i>	<i>b.d.</i>	<i>b.d.</i>	<i>b.d.</i>	0	0	0	0	0	0
415	Dobrowoda 5	<i>b.d.</i>	<i>b.d.</i>	<i>b.d.</i>	<i>b.d.</i>	<i>b.d.</i>	<i>b.d.</i>	<i>b.d.</i>	<i>b.d.</i>	<i>b.d.</i>	0	0	0	0	0	0
416	Dobrowoda 8	<i>b.d.</i>	<i>b.d.</i>	<i>b.d.</i>	<i>b.d.</i>	<i>b.d.</i>	<i>b.d.</i>	<i>b.d.</i>	<i>b.d.</i>	<i>b.d.</i>	0	0	0	0	0	0
417	Dobrowoda 15	<i>b.d.</i>	<i>b.d.</i>	<i>b.d.</i>	<i>b.d.</i>	<i>b.d.</i>	<i>b.d.</i>	<i>b.d.</i>	<i>b.d.</i>	<i>b.d.</i>	0	0	0	0	0	0
418	Dobrowoda 21	<i>b.d.</i>	<i>b.d.</i>	<i>b.d.</i>	<i>b.d.</i>	<i>b.d.</i>	<i>b.d.</i>	<i>b.d.</i>	<i>b.d.</i>	<i>b.d.</i>	0	0	0	0	0	0
419	Dobrowoda 22	<i>b.d.</i>	<i>b.d.</i>	<i>b.d.</i>	<i>b.d.</i>	<i>b.d.</i>	<i>b.d.</i>	<i>b.d.</i>	<i>b.d.</i>	<i>b.d.</i>	0	0	0	0	0	0
420	Dobrowoda 24	<i>b.d.</i>	<i>b.d.</i>	<i>b.d.</i>	<i>b.d.</i>	<i>b.d.</i>	<i>b.d.</i>	<i>b.d.</i>	<i>b.d.</i>	<i>b.d.</i>	0	0	0	0	0	0
421	Dobrowoda 27	<i>b.d.</i>	<i>b.d.</i>	<i>b.d.</i>	<i>b.d.</i>	<i>b.d.</i>	<i>b.d.</i>	<i>b.d.</i>	<i>b.d.</i>	<i>b.d.</i>	0	0	0	0	0	0
422	Dobrowoda 38	<i>b.d.</i>	<i>b.d.</i>	<i>b.d.</i>	<i>b.d.</i>	<i>b.d.</i>	<i>b.d.</i>	<i>b.d.</i>	<i>b.d.</i>	<i>b.d.</i>	0	0	0	0	0	0
423	Dobrowoda 34	<i>b.d.</i>	<i>b.d.</i>	<i>b.d.</i>	<i>b.d.</i>	<i>b.d.</i>	<i>b.d.</i>	<i>b.d.</i>	<i>b.d.</i>	<i>b.d.</i>	0	0	0	0	0	0
424	Turośń Dolna 6C	385/5	2012	140	2,7	378	0	2	0	2400	0	3810	0	3,09	0	0,022
425	Turośń Dolna 6D	385/9	2013	250	2,8	700	0	4	0	3600	0	5714	0	4,64	0	0,019
426	Turośń Dolna 12	382	1960	80	2,6	208	7	5	1500	2600	2381	4127	1,93	3,35	0,024	0,042
427	Turośń Dolna 18	339/4	1972	200	2,6	520	5	5	850	4350	1349	6905	1,10	5,61	0,005	0,028
428	Turośń Dolna 33	680	1970	110	2,6	286	2	3	1100	2400	1746	3810	1,42	3,09	0,013	0,028
429	Turośń Dolna 35	463	1945	60	2,6	156	0	6	0	3500	5600	5556	4,55	4,51	0,076	0,075
430	Turośń Dolna 37	462/2	1988	200	2,6	520	5	5	1000	1200	1587	1905	1,29	1,55	0,006	0,008
431	Turośń Dolna 38A	552	2012	140	2,6	364	0	3	0	1800	0	2857	0	2,32	0	0,017
432	Turośń Dolna 38	461	1929	70	2,5	175	2	3	800	1500	1270	2381	1,03	1,93	0,015	0,028
433	Turośń Dolna 39	460	1927	60	2,6	156	2	1	300	360	476	571	0,39	0,46	0,006	0,008
434	Turośń Dolna 40	459	1935	80	2,7	216	5	4	1500	2200	2381	3492	1,93	2,84	0,024	0,035
435	Turośń Dolna 44	456	2000	260	2,9	754	0	3	0	3000	0	4762	0	3,87	0	0,015
436	Turośń Dolna 48	454	1967	150	2,6	390	6	7	1800	2100	2857	3333	2,32	2,71	0,015	0,018
437	Turośń Dolna 49A	546	2000	250	2,9	725	0	3	0	2500	0	3968	0	3,22	0	0,013
438	Turośń Dolna 52	542	1960	80	2,6	208	3	1	500	300	794	476	0,64	0,39	0,008	0,005
439	Turośń Dolna 52 (II bud.)	451	1950	100	2,6	260	0	3	0	200	350	317	0,28	0,26	0,003	0,003
440	Turośń Dolna 58A	541	1990	260	2,7	702	5	6	2000	5000	3175	7937	2,58	6,44	0,010	0,025
441	Turośń Dolna 58	447	1961	80	2,6	208	2	5	1000	2200	1587	3492	1,29	2,84	0,016	0,035
442	Turośń Dolna 67	536	1942	70	2,5	175	4	4	600	1500	952	2381	0,77	1,93	0,011	0,028
443	Turośń Dolna 69	440	1960/1990	100	2,7	270	7	5	1000	2100	1587	3333	1,29	2,71	0,013	0,027
444	Turośń Dolna 79A	526	2012	240	2,9	696	0	4	0	3000	0	4762	0	3,87	0	0,016
445	Turośń Dolna 90	90	1965	80	2,5	200	2	1	400	600	635	952	0,52	0,77	0,006	0,010
446	Turośń Dolna 92	512	1963	50	2,6	130	4	2	1000	2200	1587	3492	1,29	2,84	0,026	0,057
447	Turośń Dolna 99	506	1978	80	2,6	208	5	3	2800	3000	4444	4762	3,61	3,87	0,045	0,048
448	Turośń Dolna 100	82	1967	78	2,6	202,8	7	3	1000	2400	1587	3810	1,29	3,09	0,017	0,040
449	Turośń Dolna 104E	130/21	2014	303	3,3	999,9	0	3	0	800	0	1270	0	1,03	0	0,003
450	Turośń Dolna ?	130/9	2015	260	2,9	754	0	2	0	1800	0	2857	0	2,32	0	0,009
451	Turośń Dolna ?	514	2014	170	2,7	459	0	4	0	1400	0	2222	0	1,80	0	0,011
452	Turośń Dolna 101	<i>pustostan</i>	<i>b.d.</i>	<i>b.d.</i>	<i>b.d.</i>	<i>b.d.</i>	<i>b.d.</i>	<i>b.d.</i>			0	0	0	0	0	0
453	Turośń Dolna 94	<i>pustostan</i>	<i>b.d.</i>	<i>b.d.</i>	<i>b.d.</i>	<i>b.d.</i>	<i>b.d.</i>	<i>b.d.</i>			0	0	0	0	0	0
454	Turośń Dolna 7	<i>pustostan</i>	<i>b.d.</i>	<i>b.d.</i>	<i>b.d.</i>	<i>b.d.</i>	<i>b.d.</i>	<i>b.d.</i>			0	0	0	0	0	0
455	Turośń Dolna 10	<i>pustostan</i>	<i>b.d.</i>	<i>b.d.</i>	<i>b.d.</i>	<i>b.d.</i>	<i>b.d.</i>	<i>b.d.</i>			0	0	0	0	0	0
456	Turośń Kościelna ul. Wysokie 50	<i>b.d.</i>	<i>b.d.</i>	<i>b.d.</i>	<i>b.d.</i>	<i>b.d.</i>	<i>b.d.</i>	<i>b.d.</i>	<i>b.d.</i>	<i>b.d.</i>	0	0	0	0	0	0
457	Turośń Kościelna ul. Dworska 20	<i>b.d.</i>	<i>b.d.</i>	<i>b.d.</i>	<i>b.d.</i>	<i>b.d.</i>	<i>b.d.</i>	<i>b.d.</i>	<i>b.d.</i>	<i>b.d.</i>	0	0	0	0	0	0
458	Turośń Kościelna ul. Lipowa 6	<i>pustostan</i>	1960	<i>b.d.</i>	<i>b.d.</i>	<i>b.d.</i>	0	0	<i>b.d.</i>	<i>b.d.</i>	0	0	0	0	0	0
459	Turośń Kościelna ul. Lipowa 22	<i>pustostan</i>	<i>b.d.</i>	60	<i>b.d.</i>	<i>b.d.</i>	0	0	<i>b.d.</i>	<i>b.d.</i>	0	0	0	0	0	0
460	Turośń Kościelna ul. Lipowa 18	<i>b.d.</i>	<i>b.d.</i>	<i>b.d.</i>	<i>b.d.</i>	<i>b.d.</i>	<i>b.d.</i>	<i>b.d.</i>	<i>b.d.</i>	<i>b.d.</i>	0	0	0	0	0	0
461	Turośń Kościelna ul. Lipowa 34	<i>pustostan</i>	<i>b.d.</i>	<i>b.d.</i>	<i>b.d.</i>	<i>b.d.</i>	0	0	<i>b.d.</i>	<i>b.d.</i>	0	0	0	0	0	0
462	Turośń Kościelna ul. Lipowa 52	<i>b.d.</i>	<i>b.d.</i>	<i>b.d.</i>	<i>b.d.</i>	<i>b.d.</i>	<i>b.d.</i>	<i>b.d.</i>	<i>b.d.</i>	<i>b.d.</i>	0	0	0	0	0	0
463	Turośń Kościelna ul. Lipowa 64	<i>pustostan</i>	<i>b.d.</i>	<i>b.d.</i>	<i>b.d.</i>	<i>b.d.</i>	<i>b.d.</i>	<i>b.d.</i>	<i>b.d.</i>	<i>b.d.</i>	0	0	0	0	0	0
464	Turośń Kościelna ul. Lipowa 62	<i>b.d.</i>	<i>b.d.</i>	<i>b.d.</i>	<i>b.d.</i>	<i>b.d.</i>	<i>b.d.</i>	<i>b.d.</i>	<i>b.d.</i>	<i>b.d.</i>	0	0	0	0	0	0
465	Turośń Kościelna ul. Lipowa 82	<i>pustostan</i>	<i>b.d.</i>	<i>b.d.</i>	<i>b.d.</i>	<i>b.d.</i>	<i>b.d.</i>	<i>b.d.</i>	<i>b.d.</i>	<i>b.d.</i>	0	0	0	0	0	0
466	Turośń Kościelna ul. Lipowa 72	<i>pustostan</i>	<i>b.d.</i>	<i>b.d.</i>	<i>b.d.</i>	<i>b.d.</i>	<i>b.d.</i>	<i>b.d.</i>	<i>b.d.</i>	<i>b.d.</i>	0	0	0	0	0	0



1	2	3	4	5	6	7	8	9	10	11	12	13	14	15	16	17
467	Turośń Kościelna ul. Lipowa 64	pustostan	b.d.	b.d.	b.d.	b.d.	b.d.	b.d.	b.d.	b.d.	0	0	0	0	0	0
468	Turośń Kościelna ul. Lipowa 71	pustostan	b.d.	b.d.	b.d.	b.d.	b.d.	b.d.	b.d.	b.d.	0	0	0	0	0	0
469	Turośń Kościelna ul. Lipowa 23	b.d.	b.d.	b.d.	b.d.	b.d.	b.d.	b.d.	b.d.	b.d.	0	0	0	0	0	0
470	Turośń Kościelna ul. Lipowa 9	pustostan	b.d.	b.d.	b.d.	b.d.	b.d.	b.d.	b.d.	b.d.	0	0	0	0	0	0
471	Turośń Kościelna ul. Lipowa 11	pustostan	b.d.	b.d.	b.d.	b.d.	b.d.	b.d.	b.d.	b.d.	0	0	0	0	0	0
472	Niewodnica Korycka ul. Kościuszki 36	pustostan	b.d.	b.d.	b.d.	b.d.	b.d.	b.d.	b.d.	b.d.	0	0	0	0	0	0
473	Niewodnica Korycka ul. Kościuszki 43	pustostan	b.d.	b.d.	b.d.	b.d.	b.d.	b.d.	b.d.	b.d.	0	0	0	0	0	0
474	Niewodnica Korycka ul. Kościuszki 68	b.d.	b.d.	b.d.	b.d.	b.d.	b.d.	b.d.	b.d.	b.d.	0	0	0	0	0	0
475	Niewodnica Korycka ul. Kościuszki 64	b.d.	b.d.	b.d.	b.d.	b.d.	b.d.	b.d.	b.d.	b.d.	0	0	0	0	0	0
476	Niewodnica Korycka ul. Kościuszki 51	b.d.	b.d.	b.d.	b.d.	b.d.	b.d.	b.d.	b.d.	b.d.	0	0	0	0	0	0
477	Niewodnica Korycka ul. Kościuszki 47	b.d.	b.d.	b.d.	b.d.	b.d.	b.d.	b.d.	b.d.	b.d.	0	0	0	0	0	0
478	Niewodnica Korycka ul. Kościuszki 105B	b.d.	b.d.	b.d.	b.d.	b.d.	b.d.	b.d.	b.d.	b.d.	0	0	0	0	0	0
479	Niewodnica Korycka ul. Kościuszki 99	b.d.	b.d.	b.d.	b.d.	b.d.	b.d.	b.d.	b.d.	b.d.	0	0	0	0	0	0
480	Niewodnica Korycka ul. Kościuszki 97	b.d.	2011	b.d.	b.d.	b.d.	b.d.	b.d.	b.d.	b.d.	0	0	0	0	0	0
481	Niewodnica Korycka ul. Słoneczna 8	b.d.	b.d.	b.d.	b.d.	b.d.	b.d.	b.d.	b.d.	b.d.	0	0	0	0	0	0
482	Niewodnica Korycka ul. Pogodna 12	b.d.	b.d.	b.d.	b.d.	b.d.	b.d.	b.d.	b.d.	b.d.	0	0	0	0	0	0
483	Niewodnica Korycka ul. Lipowa 38	pustostan	b.d.	b.d.	b.d.	b.d.	b.d.	b.d.	b.d.	b.d.	0	0	0	0	0	0
484	Niewodnica Korycka ul. Lipowa 16	pustostan	b.d.	b.d.	2,5	b.d.	b.d.	b.d.	b.d.	b.d.	0	0	0	0	0	0
485	Niewodnica Kościelna ul. Dąbrowskiego 14B	b.d.	b.d.	b.d.	b.d.	b.d.	b.d.	b.d.	b.d.	b.d.	0	0	0	0	0	0
486	Niewodnica Kościelna ul. Sosnowa 19	pustostan	b.d.	b.d.	b.d.	b.d.	b.d.	b.d.	b.d.	b.d.	0	0	0	0	0	0
487	Niewodnica Kościelna ul. Krótka 2	b.d.	b.d.	b.d.	b.d.	b.d.	b.d.	b.d.	b.d.	b.d.	0	0	0	0	0	0
488	Niewodnica Kościelna ul. Polna 3	b.d.	b.d.	b.d.	b.d.	b.d.	b.d.	b.d.	b.d.	b.d.	0	0	0	0	0	0
489	Niewodnica Kościelna ul. Gajowa 6	b.d.	b.d.	b.d.	b.d.	b.d.	b.d.	b.d.	b.d.	b.d.	0	0	0	0	0	0
490	Niewodnica Korycka ul. Kościuszki 35	176/2; 176/1; 69/16	1969	102	2,65	270,3	3	b.d.	b.d.	3456	5340	5486	4,34	4,45	0,043	0,044
491	Niewodnica Korycka ul. Kościuszki 38	b.d.	2012	200	2,5	500	0	2	0	780	0	1238	0	1,01	0	0,005
492	Niewodnica Korycka ul. Kościuszki 39	b.d.	1914	80	b.d.	#ARG!	b.d.	b.d.	b.d.	b.d.	0	0	0	0	0	0
493	Niewodnica Korycka ul. Kościuszki 40	b.d.	1895	85	2,4	204	1	b.d.	b.d.	1200	2000	1905	1,62	1,55	0,019	0,018
494	Niewodnica Korycka ul. Kościuszki 40A	b.d.	1939	b.d.	b.d.	#ARG!	b.d.	b.d.	b.d.	b.d.	0	0	0	0	0	0
495	Niewodnica Korycka ul. Kościuszki 41A	b.d.	1995	80	2,4	192	3	b.d.	b.d.	2400	0	3810	0	3,09	0	0,039
496	Niewodnica Korycka ul. Kościuszki 45	b.d.	1991	120	2,5	300	7	b.d.	b.d.	1440	2135	2286	1,73	1,86	0,014	0,015
497	Niewodnica Korycka ul. Kościuszki 79	b.d.	1990	120	2,7	324	2	b.d.	2160	b.d.	0	0	0	0	0	0
498	Niewodnica Korycka ul. Makowa 1	103/16	2006	120	2,6	312	0	4	0	1980	0	3143	0	2,55	0	0,021
499	Niewodnica Korycka ul. Makowa 7	b.d.	2005	176		0	0	3	0	1920	0	3048	0	2,47	0	0,014
500	Niewodnica Korycka ul. Leśna 10	b.d.	2013	170	2,6	442	0	5	0	3120	0	4952	0	4,02	0	0,024
501	Niewodnica Korycka ul. Pogodna 16	b.d.	2008	273	3	819	0	3	0	3600	0	5714	0	4,64	0	0,017
502	Niewodnica Korycka ul. Pogodna 6A	b.d.	2010	160	2,4	384	0	3	0	1560	0	2476	0	2,01	0	0,013
503	Niewodnica Korycka ul. Pogodna 7	b.d.	2007	223	2,6	579,8	0	4	0	4200	0	6667	0	5,41	0	0,024
504	Niewodnica Korycka ul. Słoneczna 5	104/6 lub 106/4	1997	140	2,5	350	0	7	0	2880	0	4571	0	3,71	0	0,027
505	Niewodnica Korycka ul. Piaskowa 13D	122/16	2010	165	2,5	412,5	0	6	0	4320	0	6857	0	5,57	0	0,034
506	Niewodnica Korycka ul. Zagumienna 5	b.d.	2005	200	2,5	500	0	5	0	2400	0	3810	0	3,09	0	0,015
507	Niewodnica Korycka ul. Kościuszki 46	b.d.	1964	85	2,5	212,5	4	b.d.	b.d.	1440	2105	2286	1,71	1,86	0,020	0,022
508	Niewodnica Korycka ul. Olchowa 5	b.d.	b.d.	150	2,4	360	3	b.d.	b.d.	b.d.	0	0	0	0	0	0
509	Niewodnica Korycka ul. Olchowa 7	b.d.	2009	190	2,8	532	0	3	0	2040	0	3238	0	2,63	0	0,014
510	Niewodnica Korycka ul. Wesoła 6	b.d.	2004	203	2,3	466,9	0	2	0	3000	0	4762	0	3,87	0	0,019



1	2	3	4	5	6	7	8	9	10	11	12	13	14	15	16	17
511	Niewodnica Korycka ul. Wesoła 8	104/11	2013	318		1200	0	3	0	1800	0	2857	0	2,32	0	0,007
512	Niewodnica Korycka ul. Wesoła 7	<i>b.d.</i>	2007	220	2,6	572	0	3	0	1800	0	2857	0	2,32	0	0,011
513	Niewodnica Korycka ul. Kościuszki 12G	124/14	2012	120	2,5	300	0	3	0	1680	0	2667	0	2,17	0	0,018
514	Niewodnica Korycka ul. Kościuszki 23/1	186/6	2014	142	2,7	383,4	0	2	0	2640	0	4190	0	3,40	0	0,024
515	Niewodnica Korycka ul. Kościuszki 12S	124/22	2004	160	2,6	416	0	2	0	1200	0	1905	0	1,55	0	0,010
516	Niewodnica Korycka ul. Kościuszki 24	120; 121/1; 108/17	2002	360	3	1080	0	6	0	5400	0	8571	0	6,96	0	0,019
517	Niewodnica Korycka ul. Kościuszki 25/1	184	1964	136	2,5	340	<i>b.d.</i>	4	0	1800	2567	2857	2,08	2,32	0,015	0,017
518	Niewodnica Korycka ul. Kościuszki 26	119/1	w trakcie budowy	150	2,6	390	0	4	0	1800	0	2857	0	2,32	0	0,015
519	Niewodnica Korycka ul. Kościuszki 29	<i>b.d.</i>	1950	48	2,6	124,8	2	2	0	960	1435	1524	1,17	1,24	0,024	0,026
520	Niewodnica Korycka ul. Kościuszki 30	<i>b.d.</i>	1945	50	2,4	120	<i>b.d.</i>	2	0	3000	4567	4762	3,71	3,87	0,074	0,077
521	Niewodnica Korycka ul. Kościuszki 34	117	1970	140	2,7	378	<i>b.d.</i>	6	0	3600	5435	5714	4,41	4,64	0,032	0,033
522	Niewodnica Korycka ul. Makowa 2	<i>b.d.</i>	2006	250	2,6	650	0	2	0	5400	0	8571	0	6,96	0	0,028
523	Niewodnica Korycka ul. Wrzosowa 8	71/8; 71/9	2014	412	2,7	1112,4	0	3	0	4800	0	7619	0	6,19	0	0,015
524	Niewodnica Korycka ul. Dębowa 3	110/36; 110/38	2011	170	2	340	0	5	0	1680	0	2667	0	2,17	0	0,013
525	Niewodnica Korycka ul. Jodłowa 3	073/3	2009	150	2,5	375	0	2	0	2760	0	4381	0	3,56	0	0,024
526	Niewodnica Korycka ul. Jodłowa 4	074/5	2012	207	2,75	569,25	0	2	0	2400	0	3810	0	3,09	0	0,015
527	Niewodnica Korycka ul. Olchowa 6	<i>b.d.</i>	2009	240	2,5	600	0	4	0	2400	0	3810	0	3,09	0	0,013
528	Niewodnica Korycka ul. Ziółowa 6	110/14; 110/16	2012	159	2,8	445,2	0	3	0	2400	0	3810	0	3,09	0	0,019
529	Niewodnica Korycka ul. Ziółowa 4	110/28	2010	164	2,6	426,4	0	3	0	2160	0	3429	0	2,78	0	0,017
530	Niewodnica Korycka ul. Kwiatowa 5	<i>b.d.</i>	2007	150	2,5	375	0	2	0	1920	0	3048	0	2,47	0	0,016
531	Niewodnica Korycka ul. Kwiatowa 8	110/18	2007	200	2,7	540	0	4	0	4800	0	7619	0	6,19	0	0,031
532	Niewodnica Korycka ul. Leśna 14	103/14; 103/15	2006	118	2,7	318,6	0	4	0	2460	0	3905	0	3,17	0	0,027
533	Niewodnica Korycka ul. Pogodna 2	<i>b.d.</i>	2005	150	2,7	405	0	3	0	2400	0	3810	0	3,09	0	0,021
534	Niewodnica Korycka ul. Pogodna 11	104/19	2007	120	2,5	300	0	4	0	2400	0	3810	0	3,09	0	0,026
535	Niewodnica Korycka ul. Słoneczna 22	<i>b.d.</i>	2009	180	2,5	450	0	2	0	3600	0	5714	0	4,64	0	0,026
536	Niewodnica Korycka ul. Słoneczna 18	<i>b.d.</i>	2009	180	2,6	468	0	4	0	4200	0	6667	0	5,41	0	0,030
537	Niewodnica Korycka ul. Słoneczna 6	106/24	2012	180	2,6	468	0	4	0	1200	0	1905	0	1,55	0	0,009
538	Niewodnica Korycka ul. Zagumienna 7	<i>b.d.</i>	2004	<i>b.d.</i>	<i>b.d.</i>	<i>b.d.</i>	0	<i>b.d.</i>	0	1800	0	2857	0	2,32	b.d.	b.d.
539	Niewodnica Korycka ul. Piaskowa 6	<i>b.d.</i>	2005	140	2,7	378	0	2	0	1200	0	1905	0	1,55	0	0,011
540	Niewodnica Korycka ul. Piaskowa 10	b.d.	2007	140	2,8	392	0	2	0	1560	0	2476	0	2,01	0	0,014
541	Niewodnica Korycka ul. Piaskowa 13B	122/4; 122/19	2013	245	2,7	661,5	0	4	0	4500	0	7143	0	5,80	0	0,024
542	Niewodnica Korycka ul. Piaskowa 15	70/23	1999	140	2,55	357	0	3	0	2400	0	3810	0	3,09	0	0,022
543	Niewodnica Korycka ul. Piaskowa 17	<i>b.d.</i>	1998	150	2,7	405	0	4	0	3000	0	4762	0	3,87	0	0,026
544	Niewodnica Korycka ul. Piaskowa 17E	102/10	2006	186	2,5	465	0	4	0	2640	0	4190	0	3,40	0	0,018
545	Niewodnica Korycka ul. Piaskowa 18F	<i>b.d.</i>	2012	230	2,8	644	0	4	0	3360	0	5333	0	4,33	0	0,019
546	Niewodnica Korycka ul. Piaskowa 20	123/8	2012	128	2,6	332,8	0	1	0	750	0	1190	0	0,97	0	0,008
547	Niewodnica Korycka ul. Piaskowa 21B	70/39	2004	150	4,3	645	0	3	0	0	0	3256	0	2,64	0	0,018
548	Niewodnica Korycka ul. Piaskowa 25	70/40	2006	160	2,5	400	0	4	0	1800	0	2857	0	2,32	0	0,015
549	Niewodnica Korycka ul. Piaskowa 26B	100/9	2008	120	2,5	300	0	3	0	2400	0	3810	0	3,09	0	0,026
550	Niewodnica Korycka ul. Piaskowa 25C	<i>b.d.</i>	2012	140	2,5	350	0	4	0	1440	0	2286	0	1,86	0	0,013
551	Niewodnica Korycka ul. Piaskowa 25E	70/15	2015	170	2,8	476	0	4	0	2400	0	3810	0	3,09	0	0,018
552	Niewodnica Korycka ul. Piaskowa 27A	71	2003	143	2,6	371,8	0	4	0	2400	0	3810	0	3,09	0	0,022
553	Niewodnica Korycka ul. Piaskowa 29	<i>b.d.</i>	2007	160	2,5	400	0	3	0	2640	0	4190	0	3,40	0	0,021
554	Niewodnica Korycka ul. Piaskowa 32B	98	2001	300	2,5	750	0	5	0	8400	0	13333	0	10,83	0	0,036

1	2	3	4	5	6	7	8	9	10	11	12	13	14	15	16	17
555	Niewodnica Korycka ul. Piaskowa 33A	070/4	2002	200	2,5	500	0	4	0	3240	0	5143	0	4,18	0	0,021
556	Niewodnica Korycka ul. Piaskowa 35	069/4	2008	180	2,6	468	0	3	0	3000	0	4762	0	3,87	0	0,021
557	Niewodnica Korycka ul. Piaskowa 36N	97/26	2006	150	3	450	0	5	0	0	0	4000	0	3,25	0	0,022
558	Niewodnica Korycka ul. Piaskowa 36C	<i>b.d.</i>	2009	220	2,5	550	0	3	0	3000	0	4762	0	3,87	0	0,018
559	Niewodnica Korycka ul. Piaskowa 36E	079/9	2012	140	2,6	364	0	4	0	2160	0	3429	0	2,78	0	0,020
560	Niewodnica Korycka ul. Piaskowa 36B	<i>b.d.</i>	2012	170	2,9	493	0	3	0	3240	0	5143	0	4,18	0	0,025
561	Niewodnica Korycka ul. Piaskowa 36D	097/8	2009	135	2,6	351	0	3	0	1920	0	3048	0	2,47	0	0,018
562	Niewodnica Korycka ul. Piaskowa 37	069/3	2005	225	2,6	585	0	2	0	3120	0	4952	0	4,02	0	0,018
563	Niewodnica Korycka ul. Piaskowa 60	073/7	2007	149	2,75	409,75	0	3	0	3000	0	4762	0	3,87	0	0,026
564	Niewodnica Korycka ul. Kościuszki 88	<i>b.d.</i>	2003	190	2,5	475	0	4	0	3000	0	4762	0	3,87	0	0,020
565	Niewodnica Korycka ul. Kościuszki 93	144	1984	150	2,5	375	5	5	<i>b.d.</i>	3200	4870	5079	3,95	4,12	0,026	0,027
566	Niewodnica Korycka ul. Kościuszki 101	139	1991	120	2,6	312	5	5	<i>b.d.</i>	1900	3220	3016	2,61	2,45	0,022	0,020
567	Niewodnica Korycka ul. Kościuszki 103	138	2009	140	3	420	0	2	0	2400	0	3810	0	3,09	0	0,022
568	Niewodnica Korycka ul. Kościuszki 109A	208/3	2009	200	2,5	500	0	6	0	2600	0	4127	0	3,35	0	0,017
569	Niewodnica Korycka ul. Pogodna 20	<i>b.d.</i>	<i>b.d.</i>	<i>b.d.</i>	<i>b.d.</i>	<i>b.d.</i>	<i>b.d.</i>	<i>b.d.</i>	<i>b.d.</i>	<i>b.d.</i>	<i>0</i>	<i>0</i>	<i>0</i>	<i>0</i>	<i>0</i>	<i>0</i>
570	Niewodnica Korycka ul. Zagumienna 13	<i>b.d.</i>	<i>b.d.</i>	<i>b.d.</i>	<i>b.d.</i>	<i>b.d.</i>	<i>b.d.</i>	<i>b.d.</i>	<i>b.d.</i>	<i>b.d.</i>	<i>0</i>	<i>0</i>	<i>0</i>	<i>0</i>	<i>0</i>	<i>0</i>
571	Niewodnica Korycka ul. Kościuszki 27	<i>b.d.</i>	<i>b.d.</i>	<i>b.d.</i>	<i>b.d.</i>	<i>b.d.</i>	<i>b.d.</i>	<i>b.d.</i>	<i>b.d.</i>	<i>b.d.</i>	<i>0</i>	<i>0</i>	<i>0</i>	<i>0</i>	<i>0</i>	<i>0</i>
572	Niewodnica Korycka ul. Piaskowa 33	<i>b.d.</i>	<i>b.d.</i>	<i>b.d.</i>	<i>b.d.</i>	<i>b.d.</i>	<i>b.d.</i>	<i>b.d.</i>	<i>b.d.</i>	<i>b.d.</i>	<i>0</i>	<i>0</i>	<i>0</i>	<i>0</i>	<i>0</i>	<i>0</i>
573	Niewodnica Korycka ul. Piaskowa 31D	<i>b.d.</i>	<i>b.d.</i>	<i>b.d.</i>	<i>b.d.</i>	<i>b.d.</i>	<i>b.d.</i>	<i>b.d.</i>	<i>b.d.</i>	<i>b.d.</i>	<i>0</i>	<i>0</i>	<i>0</i>	<i>0</i>	<i>0</i>	<i>0</i>
574	Niewodnica Korycka ul. Piaskowa 26	<i>b.d.</i>	<i>b.d.</i>	<i>b.d.</i>	<i>b.d.</i>	<i>b.d.</i>	<i>b.d.</i>	<i>b.d.</i>	<i>b.d.</i>	<i>b.d.</i>	<i>0</i>	<i>0</i>	<i>0</i>	<i>0</i>	<i>0</i>	<i>0</i>
575	Niewodnica Korycka ul. Piaskowa 15B	<i>b.d.</i>	<i>b.d.</i>	<i>b.d.</i>	<i>b.d.</i>	<i>b.d.</i>	<i>b.d.</i>	<i>b.d.</i>	<i>b.d.</i>	<i>b.d.</i>	<i>0</i>	<i>0</i>	<i>0</i>	<i>0</i>	<i>0</i>	<i>0</i>
576	Niewodnica Korycka ul. Ziółowa 2	<i>b.d.</i>	<i>b.d.</i>	<i>b.d.</i>	<i>b.d.</i>	<i>b.d.</i>	<i>b.d.</i>	<i>b.d.</i>	<i>b.d.</i>	<i>b.d.</i>	<i>0</i>	<i>0</i>	<i>0</i>	<i>0</i>	<i>0</i>	<i>0</i>
577	Niewodnica Korycka ul. Wesoła 4	<i>b.d.</i>	<i>b.d.</i>	<i>b.d.</i>	<i>b.d.</i>	<i>b.d.</i>	<i>b.d.</i>	<i>b.d.</i>	<i>b.d.</i>	<i>b.d.</i>	<i>0</i>	<i>0</i>	<i>0</i>	<i>0</i>	<i>0</i>	<i>0</i>
578	Niewodnica Korycka ul. Dębowa 1	<i>b.d.</i>	<i>b.d.</i>	<i>b.d.</i>	<i>b.d.</i>	<i>b.d.</i>	<i>b.d.</i>	<i>b.d.</i>	<i>b.d.</i>	<i>b.d.</i>	<i>0</i>	<i>0</i>	<i>0</i>	<i>0</i>	<i>0</i>	<i>0</i>
579	Niewodnica Korycka ul. Słoneczna 21	<i>b.d.</i>	<i>b.d.</i>	<i>b.d.</i>	<i>b.d.</i>	<i>b.d.</i>	<i>b.d.</i>	<i>b.d.</i>	<i>b.d.</i>	<i>b.d.</i>	<i>0</i>	<i>0</i>	<i>0</i>	<i>0</i>	<i>0</i>	<i>0</i>
580	Baciuty 58	472	1977	100	2,6	260	2	4	540	2400	857	3810	0,70	3,09	0,007	0,031
581	Baciuty 90	541	2007	110	2,5	275	0	2	0	1800	0	2857	0	2,32	0	0,021
582	Baciuty 15A	<i>b.d.</i>	<i>b.d.</i>	126	2,6	327,6	0	3	2160		3429	0	2,78	0,00	0,022	0,000
583	Baciuty 5	525	<i>b.d.</i>	108	2,9	313,2	0	3	0	1800	0	2857	0	2,32	0	0,021
584	Baciuty ?	401 <i>niez</i>	<i>b.d.</i>	40	2,2	88	1	0	0	0	600	0	0,49	0,00	0,012	0,000
585	Baciuty ?	402/2 <i>niez</i>	<i>b.d.</i>	60	2,4	144	0	0	0	0	<i>0</i>	<i>0</i>	<i>0</i>	<i>0</i>	<i>0</i>	<i>0</i>
586	Baciuty 34	499	ok. 1940	60	2,4	144	0	3	<i>b.d.</i>	1620	2450	2571	1,99	2,09	0,033	0,035
587	Baciuty ?	446/2 <i>niez</i>	<i>b.d.</i>	45	2,2	99	0	0	0	0	<i>0</i>	<i>0</i>	<i>0</i>	<i>0</i>	<i>0</i>	<i>0</i>
588	Baciuty ?	498 <i>letni</i>	<i>b.d.</i>	50	2,5	125	0	0	0	0	<i>0</i>	<i>0</i>	<i>0</i>	<i>0</i>	<i>0</i>	<i>0</i>
589	Baciuty ?	504	<i>b.d.</i>	60	2,5	150	0	0	0	0	<i>0</i>	<i>0</i>	<i>0</i>	<i>0</i>	<i>0</i>	<i>0</i>
590	Baciuty 36	479	<i>b.d.</i>	60	2,6	156	6	2	0	0	1700	1100	1,38	0,89	0,023	0,015
591	Baciuty 33A	429	2012	90	2,6	234	0	1	0	1440	0	2286	0	1,86	0	0,021
592	Baciuty 64	467	1978	81	2,7	218,7	3	2	<i>b.d.</i>	1080	1546	1714	1,26	1,39	0,015	0,017
593	Baciuty 81	555?	<i>b.d.</i>	60	2,4	144	0	1	0	0	870	900	0,71	0,73	0,012	0,012
594	Baciuty 3	398	<i>b.d.</i>	100	2,8	280	4	3	0	4200	5998	6667	4,87	5,41	0,049	0,054
595	Baciuty 54	475	1984	100	2,7	270	0	4	0	3276	5231	5200	4,25	4,22	0,042	0,042
596	Baciuty 51	451	1904	60	2,3	138	5	3	<i>b.d.</i>	1440	2231	2286	1,81	1,86	0,030	0,031
597	Baciuty 21	510	lata 60-te	75	2,35	176,25	1	1	<i>b.d.</i>	600	890	952	0,72	0,77	0,010	0,010
598	Baciuty 10	405	lata 70-te	80	2,8	224	5	6	<i>b.d.</i>	1200	1950	1905	1,58	1,55	0,020	0,019
599	Baciuty ?	455 <i>niez</i>	lata 30-te	90	2,5	225	2	0	0	0	<i>0</i>	<i>0</i>	<i>0</i>	<i>0</i>	<i>0</i>	<i>0</i>
600	Baciuty 67A	371/6	2006	100	2,6	260	0	2	0	<i>b.d.</i>	<i>0</i>	<i>0</i>	<i>0</i>	<i>0</i>	<i>0</i>	<i>0</i>
601	Baciuty 30	502 <i>niez</i>	lata 30-te	48	2,6	124,8	2	0	0	0	<i>0</i>	<i>0</i>	<i>0</i>	<i>0</i>	<i>0</i>	<i>0</i>
602	Baciuty 23	420	<i>b.d.</i>	80	2,6	208	2	1	0	0	1100	800	0,89	0,65	0,011	0,008
603	Baciuty ?	371/2	w trakcie budowy	120	2,6	312	0	3	0	<i>b.d.</i>	<i>0</i>	<i>0</i>	<i>0</i>	<i>0</i>	<i>0</i>	<i>0</i>
604	Baciuty ?	422/423	2004	150	2,3	345	0	3	0	1200	0	1905	0	1,55	0	0,010
605	Baciuty ?	515/1 <i>niez</i>	lata 30-te	<i>b.d.</i>	<i>b.d.</i>	<i>b.d.</i>	0	0			<i>0</i>	<i>0</i>	<i>0</i>	<i>0</i>	<i>0</i>	<i>0</i>
606	Baciuty 18	515/2; 515/1	<i>b.d.</i>	<i>b.d.</i>	2,2	<i>b.d.</i>	2	2	0	600	945	952	0,77	0,77	0	0
607	Baciuty 43	442	lata 30-te	60	2,5	150	0	1	0	360	565	571	0,46	0,46	0,008	0,008
608	Baciuty 30A	niezamieszkały	<i>b.d.</i>	<i>b.d.</i>	<i>b.d.</i>	<i>b.d.</i>	<i>b.d.</i>	<i>b.d.</i>	<i>b.d.</i>	<i>b.d.</i>	<i>0</i>	<i>0</i>	<i>0</i>	<i>0</i>	<i>0</i>	<i>0</i>



1	2	3	4	5	6	7	8	9	10	11	12	13	14	15	16	17
609	Baciuty 41A/2	440	budowa	100	2,5	250	0	5	0	0	0	5000	0	4,06	0	0,041
610	Baciuty 21A	509	2000	150	2,2	330	0	9	0	4200	0	6667	0	5,41	0	0,036
611	Baciuty 29	425	1974	60	2,57	154,2	6	2	b.d.	1440	2112	2286	1,71	1,86	0,029	0,031
612	Baciuty 42A	489	2002	200	2,5	500	0	3	0	2400	0	3810	0	3,09	0	0,015
613	Baciuty 20	512	b.d.	45	2	90	2	1	b.d.	960	1500	1524	1,22	1,24	0,027	0,027
614	Baciuty 9	522 <i>nieza</i>	b.d.	60	2,3	138	2	0	b.d.	0	0	0	0	0	0	0
615	Baciuty 73A/4	611	b.d.	54	2,4	129,6	5	2	b.d.	1608	1455	2552	1,18	2,07	0,022	0,038
616	Baciuty 62	470	1985	150	2,6	390	4	1	b.d.	720	1125	1143	0,91	0,93	0,006	0,006
617	Baciuty 11	406	b.d.	80	2,6	208	0	3	0	840	1270	1333	1,03	1,08	0,013	0,014
618	Baciuty 13A	518/2	b.d.	100	2,5	250	b.d.	3	0	6000	9000	9524	7,31	7,73	0,073	0,077
619	Baciuty 63	460/2	1975	90	2,6	234	5	1	0	600	890	952	0,72	0,77	0,008	0,009
620	Baciuty 63A	460/1	b.d.	180	2,6	468	0	4	0	2160	3340	3429	2,71	2,78	0,015	0,015
621	Baciuty 73A/1	611/16	b.d.	50	2,6	130	0	1	0	720	1450	1143	1,18	0,93	0,024	0,019
622	Baciuty 74	586	b.d.	48	2,8	134,4	4	4	0	1440	2125	2286	1,73	1,86	0,036	0,039
623	Baciuty 75	586	b.d.	80	2,7	216	2	7	0	3360	5221	5333	4,24	4,33	0,053	0,054
624	Baciuty 78A	543/2	1976	90,25	2,65	239,163	3	1	0	800	1111	1270	0,90	1,03	0,010	0,011
625	Baciuty 77A	556/1	1996	240	2,2	528	0	3	0	3240	0	5143	0	4,18	0	0,017
626	Baciuty 87	568	lata 30-te	65	2,5	162,5	5	4	0	2280	3555	3619	2,89	2,94	0,044	0,045
627	Baciuty 73/3	611/17	b.d.	54	2,5	135	3	4	0	2640	4009	4190	3,26	3,40	0,060	0,063
628	Baciuty 83	560	1985	99	2,2	217,8	5	6	0	1920	3000	3048	2,44	2,47	0,025	0,025
629	Baciuty 67	351/3	1948	90	2,5	225	4	4	5000	2600	3990	4127	3,24	3,35	0,036	0,037
630	Baciuty 26	422	1945	80	2,5	200	4	2	0	1200	1870	1905	1,52	1,55	0,019	0,019
631	Baciuty 19	413; 414	b.d.	b.d.	2,6	b.d.	3	0	b.d.	0	0	0	0	0	0	0
632	Baciuty ?	459 <i>niez</i>	b.d.	80	2,8	224	1	0	b.d.	0	0	0	0	0	0	0
633	Baciuty 19A	513; 514	1995	120	2,6	312	0	5	0	1920	0	3048	0	2,47	0	0,021
634	Baciuty ?	428 <i>niez</i>	b.d.	60	2,8	168	2	0	0	0	1000	0	0,81	0	0,014	0
635	Baciuty ?	501 <i>niez</i>	b.d.	60	2,6	156	1	0	0	0	800	0	0,65	0	0,011	0
636	Baciuty ?	411/2 <i>niez</i>	b.d.	60	2,5	150	0	0	0	0	0	0	0	0	0	0
637	Baciuty 4	527	b.d.	40	2,4	96	3	0	b.d.	0	0	0	0	0	0	0
638	Baciuty 25	506/1	b.d.	96	2,7	259,2	0	4	0	1200	1890	1905	1,53	1,55	0,016	0,016
639	Baciuty 49	450	1904	100	2,5	250	4	0	240	0	0	0	0	0	0	0
640	Baciuty 49A	480	1988	95	2,5	237,5	0	5	0	1440	2110	2286	1,71	1,86	0,018	0,020
641	Baciuty 38	434; 435	1990	200	2,2	440	5	3	0	1800	2870	2857	2,33	2,32	0,012	0,012
642	Baciuty 40	437	1970	30	2,4	72	2	2	0	1320	1990	2095	1,62	1,70	0,054	0,057
643	Baciuty 73A	b.d.	b.d.	66	2,5	165	7	2	0	1680	0	2667	0	2,17	0	0,033
644	Baciuty 73A/3	<i>pustostan</i>	b.d.	55	2,5	137,5	0	4	0	1560	2455	2476	1,99	2,01	0,036	0,037
645	Baciuty 7	523	b.d.	72	2,5	180	4	6	b.d.	3000	4550	4762	3,69	3,87	0,051	0,054
646	Baciuty ?	446/2 <i>niez</i>	b.d.	40	2	80	1	0	b.d.	0	0	0	0	0	0	0
647	Baciuty ?	530 <i>niezam</i>	b.d.	80	2,6	208	1	0	b.d.	0	0	0	0	0	0	0
648	Baciuty 48	449	1980	100	2,6	260	5	5	b.d.	1800	2750	2857	2,23	2,32	0,022	0,023
649	Baciuty 13	518/1; 519/1	b.d.	90	2,8	252	2	4	0	0	950	1680	0,77	1,36	0,009	0,015
650	Baciuty 36A	494/495	2000	280	2,2	616	0	1	0	960	0	1524	0	1,24	0	0,004
651	Baciuty 7	523	1973	72	2,8	201,6	3	5	216	2100	3220	3333	2,61	2,71	0,036	0,038
652	Baciuty 43A	488	1980	80	2,7	216	3	3	b.d.	2040	3120	3238	2,53	2,63	0,032	0,033
653	Baciuty 77	556	1977	120	2,6	312	3	3	b.d.	1700	2650	2698	2,15	2,19	0,018	0,018
654	Baciuty 56A	473	1981	91	2,8	254,8	7	12	b.d.	b.d.	3990	4000	3,24	3,25	0,036	0,036
655	Baciuty 37	450	b.d.	50	2,5	125	0	1	0	1560	2330	2476	1,89	2,01	0,038	0,040
656	Baciuty 51	476	b.d.	60	2,4	144	3	2	b.d.	b.d.	0	0	0	0	0	0
657	Baciuty 47A	b.d.	2012	116	3	348	0	3	0	1140	0	1810	0	1,47	0	0,013
658	Baciuty 56A	473	b.d.	240	2,4	576	2	6	b.d.	1440	2125	2286	1,73	1,86	0,007	0,008
659	Baciuty 89	1020	1985	120	2,5	300	0	4	0	9600	14580	15238	11,84	12,37	0,099	0,103
660	Baciuty 89	1020	b.d.	50	2,5	125	2	0	b.d.	0	0	0	0	0	0	0
661	Baciuty ?	559/4	budowa	b.d.	b.d.	b.d.	0	0	0	0	0	0	0	0	0	0
662	Baciuty 47	483/1	1960	80	2,45	196	5	3	b.d.	840	1233	1333	1,00	1,08	0,013	0,014
663	Baciuty 88D	163	2008	130	2,5	325	0	4	0	2280	0	3619	0	2,94	0	0,023
664	Baciuty 73 m7	511	b.d.	53	2,5	132,5	7	8	0	1177,76	1890	1926	1,53	1,56	0,029	0,030
665	Baciuty ?	404 letni	b.d.	b.d.	b.d.	b.d.	0	0	0	0	0	0	0	0	0	0
666	Baciuty ?	pustostan	b.d.	b.d.	b.d.	b.d.	b.d.	b.d.			0	0	0	0	0	0
667	Baciuty ?	397	b.d.	b.d.	b.d.	b.d.	b.d.	b.d.			0	0	0	0	0	0
668	Baciuty 41A/1	b.d.	2002	65	2,5	162,5	0	7	0	2400	0	3810	0	3,09	0	0,048
669	Baciuty 52	b.d.	1974	80	2,2	176	3	1	300	500	476	794	0,39	0,64	0,005	0,008
670	Baciuty 80	545	1988	100	2,7	270	b.d.	8	b.d.	6000	0	9524	0	7,73	0	0,077
671	Zawady 12	<i>pustostan</i>	b.d.	b.d.	b.d.	b.d.	b.d.	b.d.			0	0	0	0	0	0
672	Topilec Kolonia 1	356	b.d.	50	2,2	110	3	1	b.d.	600	800	952	0,65	0,77	0,013	0,015
673	Topilec Kolonia 2	b.d.	1977	140	2,8	392	2	1	b.d.	13200	18590	20952	15,10	17,01	0,108	0,122
674	Topilec Kolonia 4	368	1960	100	2,5	250	8	6	b.d.	2556	4000	4057	3,25	3,29	0,032	0,033



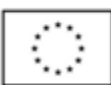
1	2	3	4	5	6	7	8	9	10	11	12	13	14	15	16	17
675	Topilec Kolonia 5	353	b.d.	60	2,5	150	5	6	b.d.	1920	1600	3048	1,30	2,47	0,022	0,041
676	Topilec Kolonia 6	352	1989	170	2,6	442	2	2	b.d.	1300	2000	2063	1,62	1,68	0,010	0,010
677	Topilec Kolonia 8	350/1	1973	92	2,25	207	5	4	3230	3025	4680	4802	3,80	3,90	0,041	0,042
678	Topilec Kolonia 9	349	b.d.	50	2,4	120	5	1	b.d.	720	1500	1143	1,22	0,93	0,024	0,019
679	Topilec Kolonia 10	348	1932	120	3,7	444	4	2	b.d.	1200	1578	1905	1,28	1,55	0,011	0,013
680	Topilec Kolonia 13	345	1932	60	2,5	150	2	1	b.d.	1140	1780	1810	1,45	1,47	0,024	0,024
681	Topilec Kolonia 13A	285	b.d.	80	2,6	208	8	5	b.d.	3600	5650	5714	4,59	4,64	0,057	0,058
682	Topilec Kolonia 14B	620/1	2013	200	2,7	540	0	4	0	1560	0	2476	0	2,01	0	0,010
683	Topilec 15	b.d.	b.d.	48	3,4	163,2	4	6	0	1440	2120	2286	1,72	1,86	0,036	0,039
684	Topilec 22	145	1975	60	2,8	168	4	3	b.d.	1560	2235	2476	1,81	2,01	0,030	0,034
685	Topilec 24	143	b.d.	78	2,5	195	6	2	b.d.	18000	27880	28571	22,64	23,20	0,290	0,297
686	Topilec 26	142	b.d.	22,5	2,5	56,25	5	5	b.d.	2400	3830	3810	3,11	3,09	0,138	0,137
687	Topilec 28	141	1998	170	2,6	442	0	3	0	2400	3780	3810	3,07	3,09	0,018	0,018
688	Topilec 29A	189	2009	65	2,6	169	0	2	0	1320	0	2095	0	1,70	0	0,026
689	Topilec 35	285	1985	164	2,6	426,4	2	2	0	14000	1100	22222	0,89	18,04	0,005	0,110
690	Barszczówka 19	pustostan	b.d.	50	b.d.	b.d.	b.d.	b.d.	b.d.	b.d.	0	0	0	0	0	0
691	Barszczówka 19 II	b.d.	b.d.	b.d.	b.d.	b.d.	b.d.	b.d.	b.d.	b.d.	0	0	0	0	0	0
692	Barszczówka 21	pustostan	b.d.	60	b.d.	b.d.	b.d.	b.d.	b.d.	b.d.	0	0	0	0	0	0
693	Barszczówka 24	17	b.d.	60	b.d.	b.d.	b.d.	b.d.	b.d.	b.d.	0	0	0	0	0	0
694	Barszczówka 25	pustostan	b.d.	b.d.	b.d.	b.d.	b.d.	b.d.	b.d.	b.d.	0	0	0	0	0	0
695	Barszczówka 27	b.d.	b.d.	50	b.d.	b.d.	b.d.	b.d.	b.d.	b.d.	0	0	0	0	0	0
696	Barszczówka 38	b.d.	b.d.	98,88	2,6	257,088	0	6	0	3120	4670	4952	3,79	4,02	0,038	0,041
698	Barszczówka 40	56	1971	140	2,9	406	5	3	b.d.	3000	4565	4762	3,71	3,87	0,026	0,028
699	Piecki 2	33	1984	120	2,6	312	0	3	0	2400	3789	3810	3,08	3,09	0,026	0,026
700	Piecki 2A	34	2008	201	2,6	522,6	0	5	0	1500	0	2381	0	1,93	0	0,010
701	Piecki 3	74	1948	80	2,6	208	9	3	2400	2400	3810	3810	3,09	3,09	0,039	0,039
702	Piecki 6	17	1981	155	2,5	387,5	0	10	0	4800	7660	7619	6,22	6,19	0,040	0,040
703	Piecki 5	75	1978	80	2,6	208	5	5	0	1000	1546	1587	1,26	1,29	0,016	0,016
704	Borowskie Michały 28	109	1950	100	2,93	293	0	8	0	3000	4665	4762	3,79	3,87	0,038	0,039
705	Borowskie Michały 27A	104	2004	100	2,6	260	0	5	0	3600	0	5714	0	4,64	0	0,046
706	Borowskie Michały 26	107	1970	100	2,8	280	0	6	0	5000	7890	7937	6,41	6,44	0,064	0,064
707	Borowskie Michały 24	103	1947	140	2,7	378	0	2	0	2200	3343	3492	2,71	2,84	0,019	0,020
708	Borowskie Michały 21	98	1947	75	2,6	195	0	2	0	1800	2765	2857	2,25	2,32	0,030	0,031
709	Borowskie Michały 19	092/2	1942	90	2,8	252	0	3	0	1800	3000	2857	2,44	2,32	0,027	0,026
710	Borowskie Michały 14	084/2	1986	112	2,6	291,2	0	9	0	4400	5568	6984	4,52	5,67	0,040	0,051
711	Borowskie Michały 8	076/2	1947	120	2,7	324	5	3	0	1600	2454	2540	1,99	2,06	0,017	0,017
712	Borowskie Michały 7	056/1	budowa	200	2,8	560	0	5	0	4000	0	6349	0	5,16	0	0,026
713	Stoczki 15	941/1	1907	40	2,5	100	0	1	0	600	890	952	0,72	0,77	0,018	0,019
714	Stoczki 2	1032	1908	70	3	210	1	1	300	300	476	476	0,39	0,39	0,006	0,006
715	Stoczki 10A	954/4	1979	115	2,6	299	0	5	0	3600	5650	5714	4,59	4,64	0,040	0,040
716	Stoczki 16	920	1944	140	2,5	350	0	2	0	2400	3780	3810	3,07	3,09	0,022	0,022
717	Stoczki 18A	946	2005	180	2,7	486	0	6	0	2000	0	3175	0	2,58	0	0,014
718	Stoczki 83	1024/1	2013	137	2,5	342,5	0	4	0	1500	0	2381	0	1,93	0	0,014
719	Stoczki 8A	1024	2010	170	2,6	442	0	2	0	1700	0	2698	0	2,19	0	0,013
720	Stoczki 2	1032	1972	100	3	300	5	3	1200	1600	1905	2540	1,55	2,06	0,015	0,021
721	Stoczki 10A	954/3	1950	45	2,5	112,5	0	1	0	840	1232	1333	1,00	1,08	0,022	0,024
722	Stoczki 19	945	1964	120	2,7	324	6	4	0	1860	2789	2952	2,26	2,40	0,019	0,020
723	Stoczki 15A	997/1	2007	136	2,6	353,6	0	2	0	4000	0	6349	0	5,16	0	0,038
724	Stoczki 22	934	1972	65	2,6	169	0	1	0	480	743	762	0,60	0,62	0,009	0,010
725	Stoczki 7	b.d.	b.d.	b.d.	b.d.	b.d.	b.d.	b.d.	0	0	0	0	0	0	0	0
726	Stoczki 3	b.d.	b.d.	b.d.	b.d.	b.d.	b.d.	b.d.	0	0	0	0	0	0	0	0
727	Stoczki 6	b.d.	b.d.	b.d.	b.d.	b.d.	b.d.	b.d.	0	0	0	0	0	0	0	0
728	Stoczki 12	b.d.	b.d.	b.d.	b.d.	b.d.	b.d.	b.d.	0	0	0	0	0	0	0	0
729	Trypucie 18	074/10	1976	90	2,25	202,5	2	3	0	600	890	952	0,72	0,77	0,008	0,009
730	Trypucie 19	073/7	2014	110	2,5	275	0	4	0	1200	0	1905	0	1,55	0	0,014
731	Trypucie 20	073/3	1974	90	2,6	234	0	3	0	1500	2236	2381	1,82	1,93	0,020	0,021
732	Trypucie 16	76	1975	80	2,5	200	0	1	0	1200	1890	1905	1,53	1,55	0,019	0,019
733	Trypucie 10	080/7	2004	200	2,75	550	0	2	0	2600	0	4127	0	3,35	0	0,017
734	Trypucie 40 G	166/8	2014	118	2,55	300,9	0	4	0	2400	0	3810	0	3,09	0	0,026
735	Trypucie 42	055/20	1975	150	2,5	375	0	2	0	1200	1930	1905	1,57	1,55	0,010	0,010
736	Trypucie 24	69/1; 69/2	b.d.	blacha	50	2,6	b.d.	3	0	1800	2780	2857	2,26	2,32	0	0
737	Trypucie 26	044/5	b.d.	90	2,6	234	0	5	0	1800	2698	2857	2,19	2,32	0,024	0,026
738	Trypucie 47	054/9	1960	60	2,8	168	2	3	0	1200	1890	1905	1,53	1,55	0,026	0,026
739	Trypucie 39	042/2	1942	66	2,6	171,6	3	2	0	1500	2320	2381	1,88	1,93	0,029	0,029
740	Trypucie 43	054/5	1972	65	2,4	156	2	1	0	1300	2001	2063	1,62	1,68	0,025	0,026
741	Trypucie 61	035/1	2005	260	2,5	650	0	6	0	3600	0	5714	0	4,64	0	0,018



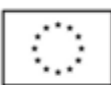
1	2	3	4	5	6	7	8	9	10	11	12	13	14	15	16	17
742	Trypucie 62C	054/12	1995	150	2,7	405	0	2	0	0	4125	4200	3,35	3,41	0,022	0,023
743	Trypucie Kolonia 68	503/2	1968	62	2,5	155	1	2	0	2400	3785	3810	3,07	3,09	0,050	0,050
744	Trypucie Kolonia 65A	56/66	2005	135	2,6	351	0	1	0	1200	0	1905	0	1,55	0	0,011
745	Trypucie Kolonia 65	59/15	1934	80	2,5	200	0	1	0	1200	1875	1905	1,52	1,55	0,019	0,019
746	Trypucie Kolonia 69	105/1	1939	56	2,5	140	0	4	0	2400	3578	3810	2,91	3,09	0,052	0,055
747	Trypucie 60	55/42	1977	85	2,5	212,5	0	2	0	1800	2755	2857	2,24	2,32	0,026	0,027
748	Trypucie 36	91/6; 91/5; 91/17	1968	40	2,7	108	1	4	0	1500	2213	2381	1,80	1,93	0,045	0,048
749	Trypucie 38	91/16	1979	64	2,8	179,2	6	2	0	2000	3009	3175	2,44	2,58	0,038	0,040
750	Trypucie 7	084/8	2013	165	2,5	412,5	0	6	0	1000	0	1587	0	1,29	0	0,008
751	Trypucie 74/1	54	2000	144	2,6	374,4	0	4	0	1400	0	2222	0	1,80	0	0,013
752	Trypucie 27	b.d.	b.d.	b.d.	b.d.	b.d.	b.d.	b.d.	0	0	0	0	0	0	0	0
753	Trypucie 32	b.d.	b.d.	b.d.	b.d.	b.d.	b.d.	b.d.	0	0	0	0	0	0	0	0
754	Trypucie 33A	b.d.	b.d.	b.d.	b.d.	b.d.	b.d.	b.d.	0	0	0	0	0	0	0	0
755	Trypucie 22	b.d.	b.d.	b.d.	b.d.	b.d.	b.d.	b.d.	0	0	0	0	0	0	0	0
756	Trypucie 5	b.d.	b.d.	b.d.	b.d.	b.d.	b.d.	b.d.	0	0	0	0	0	0	0	0
757	Trypucie 29A	b.d.	b.d.	b.d.	b.d.	b.d.	b.d.	b.d.	0	0	0	0	0	0	0	0
758	Trypucie 9	pustostan	b.d.	b.d.	b.d.	b.d.	b.d.	b.d.	0	0	0	0	0	0	0	0
759	Trypucie 23	b.d.	b.d.	b.d.	b.d.	b.d.	b.d.	b.d.	0	0	0	0	0	0	0	0
760	Trypucie 33	b.d.	b.d.	b.d.	b.d.	b.d.	b.d.	b.d.	0	0	0	0	0	0	0	0
761	Trypucie 15	b.d.	b.d.	b.d.	b.d.	b.d.	b.d.	b.d.	0	0	0	0	0	0	0	0
762	Trypucie Kolonia 71B	b.d.	b.d.	b.d.	b.d.	b.d.	b.d.	b.d.	0	0	0	0	0	0	0	0
763	Trypucie Kolonia 71A	b.d.	b.d.	b.d.	b.d.	b.d.	b.d.	b.d.	0	0	0	0	0	0	0	0
764	Trypucie Kolonia 71	b.d.	b.d.	b.d.	b.d.	b.d.	b.d.	b.d.	0	0	0	0	0	0	0	0
765	Trypucie Kolonia 63	b.d.	b.d.	b.d.	b.d.	b.d.	b.d.	b.d.	0	0	0	0	0	0	0	0
766	Trypucie Kolonia 64	b.d.	b.d.	b.d.	b.d.	b.d.	b.d.	b.d.	0	0	0	0	0	0	0	0
767	Trypucie Kolonia 73	b.d.	b.d.	b.d.	b.d.	b.d.	b.d.	b.d.	0	0	0	0	0	0	0	0
768	Trypucie 1	b.d.	b.d.	b.d.	b.d.	b.d.	b.d.	b.d.	0	0	0	0	0	0	0	0
769	Trypucie 53A	b.d.	b.d.	b.d.	b.d.	b.d.	b.d.	b.d.	0	0	0	0	0	0	0	0
770	Trypucie 52	b.d.	b.d.	b.d.	b.d.	b.d.	b.d.	b.d.	0	0	0	0	0	0	0	0
771	Trypucie 45	b.d.	b.d.	b.d.	b.d.	b.d.	b.d.	b.d.	0	0	0	0	0	0	0	0
772	Trypucie 46	b.d.	b.d.	b.d.	b.d.	b.d.	b.d.	b.d.	0	0	0	0	0	0	0	0
773	Trypucie 58A	b.d.	b.d.	b.d.	b.d.	b.d.	b.d.	b.d.	0	0	0	0	0	0	0	0
774	Trypucie 49	b.d.	b.d.	b.d.	b.d.	b.d.	b.d.	b.d.	0	0	0	0	0	0	0	0
775	Trypucie 50	b.d.	b.d.	b.d.	b.d.	b.d.	b.d.	b.d.	0	0	0	0	0	0	0	0
776	Trypucie 25	b.d.	b.d.	b.d.	b.d.	b.d.	b.d.	b.d.	0	0	0	0	0	0	0	0
777	Trypucie 9A	b.d.	b.d.	b.d.	b.d.	b.d.	b.d.	b.d.	0	0	0	0	0	0	0	0
778	Trypucie 31	b.d.	b.d.	b.d.	b.d.	b.d.	b.d.	b.d.	0	0	0	0	0	0	0	0
779	Trypucie 34	b.d.	b.d.	b.d.	b.d.	b.d.	b.d.	b.d.	0	0	0	0	0	0	0	0
780	Trypucie 58	b.d.	b.d.	b.d.	b.d.	b.d.	b.d.	b.d.	0	0	0	0	0	0	0	0
781	Trypucie 53	b.d.	b.d.	b.d.	b.d.	b.d.	b.d.	b.d.	0	0	0	0	0	0	0	0
782	Trypucie 62	b.d.	b.d.	b.d.	b.d.	b.d.	b.d.	b.d.	0	0	0	0	0	0	0	0
783	Piecki 9	b.d.	b.d.	b.d.	b.d.	b.d.	b.d.	b.d.	0	0	0	0	0	0	0	0
784	Bojary 4	457	2013	240	2,5	600	0	4	0	3000	0	4762	0	3,87	0	0,016
785	Bojary 27	285	1977	150	2,6	390	0	2	0	30000	45300	47619	36,78	38,67	0,245	0,258
786	Bojary 31	312	2005	214	2,7	577,8	0	4	0	3000	0	4762	0	3,87	0	0,018
787	Bojary 30	299	1996	250	2,45	612,5	0	3	0	2000	0	3175	0	2,58	0	0,010
788	Bojary 17	448	1948	50	2,9	145	4	5	0	2000	3029	3175	2,46	2,58	0,049	0,052
789	Bojary 14	378	1980	81	2,7	218,7	0	1	0	1300	2005	2063	1,63	1,68	0,020	0,021
790	Bojary 24	337	2008	104	2,6	270,4	0	3	0	1800	0	2857	0	2,32	0	0,022
791	Bojary 22	327/6	b.d.	65	2,4	156	0	2	0	1100	1700	1746	1,38	1,42	0,021	0,022
792	Bojary 21	516	1978	100	2,4	240	3	2	0	1100	1690	1746	1,37	1,42	0,014	0,014
793	Bojary 20A	329	2001	150	2,5	375	0	5	0	3000	0	4762	0	3,87	0	0,026
794	Bojary 20	517	2005	60	2,2	132	0	3	0	2400	0	3810	0	3,09	0	0,052
795	Bojary 8	454	1936	100	2,6	260	5	4	0	1500	2233	2381	1,81	1,93	0,018	0,019
796	Bojary 12	379	w budowie	80	2,6	208	0	2	0	2100	0	3333	0	2,71	0	0,034
797	Bojary 26	284	1901	216	2,4	518,4	0	3	0	3000	4665	4762	3,79	3,87	0,018	0,018
798	Bojary 13	450	1966	100	2,6	260	2	2	0	1000	1459	1587	1,18	1,29	0,012	0,013
799	Borowskie Gziki 8	151	2010	100	2,6	260	0	6	0	5000	0	7937	0	6,44	0	0,064
800	Borowskie Gziki 11	148	1985	200	2,6	520	0	5	0	3000	4555	4762	3,70	3,87	0,018	0,019
801	Borowskie Wypychy 8	56	b.d.	90	2,6	234	0	5	0	1500	2210	2381	1,79	1,93	0,020	0,021
802	Borowskie Wypychy 14	16	1980	120	2,4	288	2	1	0	1200	1899	1905	1,54	1,55	0,013	0,013
803	Borowskie Skórki 39	11	1997	104	2,7	280,8	0	6	0	4000	0	6349	0	5,16	0	0,050
804	Borowskie Cibory 44	029/1	1981	150	2,6	390	6	6	1400	2400	2222	3810	1,80	3,09	0,012	0,021
805	Borowskie Cibory 46	46	1974	128	2,5	320	0	9	0	2600	4065	4127	3,30	3,35	0,026	0,026
806	Borowskie Cibory 37	35	1950	56	2,3	128,8	0	3	0	1600	2455	2540	1,99	2,06	0,036	0,037



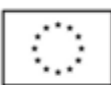
1	2	3	4	5	6	7	8	9	10	11	12	13	14	15	16	17
807	Borowskie Cibory 33A	32	1986	65	2,5	162,5	0	2	0	800	1125	1270	0,91	1,03	0,014	0,016
808	Borowskie Olki 28	110	2004	160	2,4	384	0	6	0	3200	0	5079	0	4,12	0	0,026
809	Borowskie Olki 21	104	1948	200	2,7	540	0	4	0	2400	3750	3810	3,05	3,09	0,015	0,015
810	Borowskie Olki 22	103	1952	80	2,7	216	0	5	0	3600	5565	5714	4,52	4,64	0,056	0,058
811	Borowskie Żaki 20	339	1954	80	2,7	216	3	8	1800	1800	2857	2857	2,32	2,32	0,029	0,029
812	Borowskie Żaki 6	338/1	2004 <i>zakup</i>	55	2,5	137,5	0	3	0	4000	0	6349	0	5,16	0	0,094
813	Borowskie Gziki 14A	<i>b.d.</i>	<i>b.d.</i>	<i>b.d.</i>	<i>b.d.</i>	<i>b.d.</i>	<i>b.d.</i>	<i>b.d.</i>	0	0	<i>0</i>	<i>0</i>	<i>0</i>	<i>0</i>	<i>0</i>	<i>0</i>
814	Borowskie Gziki 9	<i>b.d.</i>	<i>b.d.</i>	<i>b.d.</i>	<i>b.d.</i>	<i>b.d.</i>	<i>b.d.</i>	<i>b.d.</i>	0	0	<i>0</i>	<i>0</i>	<i>0</i>	<i>0</i>	<i>0</i>	<i>0</i>
815	Borowskie Gziki 3A	<i>b.d.</i>	<i>b.d.</i>	<i>b.d.</i>	<i>b.d.</i>	<i>b.d.</i>	<i>b.d.</i>	<i>b.d.</i>	0	0	<i>0</i>	<i>0</i>	<i>0</i>	<i>0</i>	<i>0</i>	<i>0</i>
816	Borowskie Gziki 3	<i>b.d.</i>	<i>b.d.</i>	<i>b.d.</i>	<i>b.d.</i>	<i>b.d.</i>	<i>b.d.</i>	<i>b.d.</i>	0	0	<i>0</i>	<i>0</i>	<i>0</i>	<i>0</i>	<i>0</i>	<i>0</i>
817	Borowskie Gziki 1	<i>b.d.</i>	<i>b.d.</i>	<i>b.d.</i>	<i>b.d.</i>	<i>b.d.</i>	<i>b.d.</i>	<i>b.d.</i>	0	0	<i>0</i>	<i>0</i>	<i>0</i>	<i>0</i>	<i>0</i>	<i>0</i>
818	Borowskie Gziki 6	<i>b.d.</i>	<i>b.d.</i>	<i>b.d.</i>	<i>b.d.</i>	<i>b.d.</i>	<i>b.d.</i>	<i>b.d.</i>	0	0	<i>0</i>	<i>0</i>	<i>0</i>	<i>0</i>	<i>0</i>	<i>0</i>
819	Borowskie Wypychy 17	<i>b.d.</i>	<i>b.d.</i>	<i>b.d.</i>	<i>b.d.</i>	<i>b.d.</i>	<i>b.d.</i>	<i>b.d.</i>	0	0	<i>0</i>	<i>0</i>	<i>0</i>	<i>0</i>	<i>0</i>	<i>0</i>
820	Borowskie Wypychy 7A	<i>b.d.</i>	<i>b.d.</i>	<i>b.d.</i>	<i>b.d.</i>	<i>b.d.</i>	<i>b.d.</i>	<i>b.d.</i>	0	0	<i>0</i>	<i>0</i>	<i>0</i>	<i>0</i>	<i>0</i>	<i>0</i>
821	Borowskie Wypychy 16	<i>b.d.</i>	<i>b.d.</i>	<i>b.d.</i>	<i>b.d.</i>	<i>b.d.</i>	<i>b.d.</i>	<i>b.d.</i>	0	0	<i>0</i>	<i>0</i>	<i>0</i>	<i>0</i>	<i>0</i>	<i>0</i>
822	Borowskie Wypychy 2	<i>b.d.</i>	<i>b.d.</i>	<i>b.d.</i>	<i>b.d.</i>	<i>b.d.</i>	<i>b.d.</i>	<i>b.d.</i>	0	0	<i>0</i>	<i>0</i>	<i>0</i>	<i>0</i>	<i>0</i>	<i>0</i>
823	Borowskie Wypychy 3	<i>b.d.</i>	<i>b.d.</i>	<i>b.d.</i>	<i>b.d.</i>	<i>b.d.</i>	<i>b.d.</i>	<i>b.d.</i>	0	0	<i>0</i>	<i>0</i>	<i>0</i>	<i>0</i>	<i>0</i>	<i>0</i>
824	Borowskie Wypychy 4	<i>b.d.</i>	<i>b.d.</i>	<i>b.d.</i>	<i>b.d.</i>	<i>b.d.</i>	<i>b.d.</i>	<i>b.d.</i>	0	0	<i>0</i>	<i>0</i>	<i>0</i>	<i>0</i>	<i>0</i>	<i>0</i>
825	Borowskie Wypychy 5	<i>b.d.</i>	<i>b.d.</i>	<i>b.d.</i>	<i>b.d.</i>	<i>b.d.</i>	<i>b.d.</i>	<i>b.d.</i>	0	0	<i>0</i>	<i>0</i>	<i>0</i>	<i>0</i>	<i>0</i>	<i>0</i>
826	Borowskie Wypychy 6	<i>b.d.</i>	<i>b.d.</i>	<i>b.d.</i>	<i>b.d.</i>	<i>b.d.</i>	<i>b.d.</i>	<i>b.d.</i>	0	0	<i>0</i>	<i>0</i>	<i>0</i>	<i>0</i>	<i>0</i>	<i>0</i>
827	Borowskie Wypychy 7	<i>b.d.</i>	<i>b.d.</i>	<i>b.d.</i>	<i>b.d.</i>	<i>b.d.</i>	<i>b.d.</i>	<i>b.d.</i>	0	0	<i>0</i>	<i>0</i>	<i>0</i>	<i>0</i>	<i>0</i>	<i>0</i>
828	Borowskie Wypychy 9	<i>b.d.</i>	<i>b.d.</i>	<i>b.d.</i>	<i>b.d.</i>	<i>b.d.</i>	<i>b.d.</i>	<i>b.d.</i>	0	0	<i>0</i>	<i>0</i>	<i>0</i>	<i>0</i>	<i>0</i>	<i>0</i>
829	Borowskie Wypychy 10	<i>b.d.</i>	<i>b.d.</i>	<i>b.d.</i>	<i>b.d.</i>	<i>b.d.</i>	<i>b.d.</i>	<i>b.d.</i>	0	0	<i>0</i>	<i>0</i>	<i>0</i>	<i>0</i>	<i>0</i>	<i>0</i>
830	Borowskie Wypychy 11	<i>b.d.</i>	<i>b.d.</i>	<i>b.d.</i>	<i>b.d.</i>	<i>b.d.</i>	<i>b.d.</i>	<i>b.d.</i>	0	0	<i>0</i>	<i>0</i>	<i>0</i>	<i>0</i>	<i>0</i>	<i>0</i>
831	Borowskie Wypychy 13	<i>b.d.</i>	<i>b.d.</i>	<i>b.d.</i>	<i>b.d.</i>	<i>b.d.</i>	<i>b.d.</i>	<i>b.d.</i>	0	0	<i>0</i>	<i>0</i>	<i>0</i>	<i>0</i>	<i>0</i>	<i>0</i>
832	Borowskie Cibory 33	<i>b.d.</i>	<i>b.d.</i>	<i>b.d.</i>	<i>b.d.</i>	<i>b.d.</i>	<i>b.d.</i>	<i>b.d.</i>	0	0	<i>0</i>	<i>0</i>	<i>0</i>	<i>0</i>	<i>0</i>	<i>0</i>
833	Borowskie Cibory 40	<i>b.d.</i>	<i>b.d.</i>	<i>b.d.</i>	<i>b.d.</i>	<i>b.d.</i>	<i>b.d.</i>	<i>b.d.</i>	0	0	<i>0</i>	<i>0</i>	<i>0</i>	<i>0</i>	<i>0</i>	<i>0</i>
834	Borowskie Cibory 35	<i>b.d.</i>	<i>b.d.</i>	<i>b.d.</i>	<i>b.d.</i>	<i>b.d.</i>	<i>b.d.</i>	<i>b.d.</i>	0	0	<i>0</i>	<i>0</i>	<i>0</i>	<i>0</i>	<i>0</i>	<i>0</i>
835	Borowskie Cibory 39	<i>b.d.</i>	<i>b.d.</i>	<i>b.d.</i>	<i>b.d.</i>	<i>b.d.</i>	<i>b.d.</i>	<i>b.d.</i>	0	0	<i>0</i>	<i>0</i>	<i>0</i>	<i>0</i>	<i>0</i>	<i>0</i>
836	Borowskie Cibory 34	<i>b.d.</i>	<i>b.d.</i>	<i>b.d.</i>	<i>b.d.</i>	<i>b.d.</i>	<i>b.d.</i>	<i>b.d.</i>	0	0	<i>0</i>	<i>0</i>	<i>0</i>	<i>0</i>	<i>0</i>	<i>0</i>
837	Borowskie Cibory 43	<i>b.d.</i>	<i>b.d.</i>	<i>b.d.</i>	<i>b.d.</i>	<i>b.d.</i>	<i>b.d.</i>	<i>b.d.</i>	0	0	<i>0</i>	<i>0</i>	<i>0</i>	<i>0</i>	<i>0</i>	<i>0</i>
838	Borowskie Cibory 42	<i>b.d.</i>	<i>b.d.</i>	<i>b.d.</i>	<i>b.d.</i>	<i>b.d.</i>	<i>b.d.</i>	<i>b.d.</i>	0	0	<i>0</i>	<i>0</i>	<i>0</i>	<i>0</i>	<i>0</i>	<i>0</i>
839	Borowskie Cibory 45	<i>b.d.</i>	<i>b.d.</i>	<i>b.d.</i>	<i>b.d.</i>	<i>b.d.</i>	<i>b.d.</i>	<i>b.d.</i>	0	0	<i>0</i>	<i>0</i>	<i>0</i>	<i>0</i>	<i>0</i>	<i>0</i>
840	Borowskie Skórki 33	<i>b.d.</i>	<i>b.d.</i>	<i>b.d.</i>	<i>b.d.</i>	<i>b.d.</i>	<i>b.d.</i>	<i>b.d.</i>	0	0	<i>0</i>	<i>0</i>	<i>0</i>	<i>0</i>	<i>0</i>	<i>0</i>
841	Borowskie Skórki 34	<i>b.d.</i>	<i>b.d.</i>	<i>b.d.</i>	<i>b.d.</i>	<i>b.d.</i>	<i>b.d.</i>	<i>b.d.</i>	0	0	<i>0</i>	<i>0</i>	<i>0</i>	<i>0</i>	<i>0</i>	<i>0</i>
842	Borowskie Skórki 37	<i>b.d.</i>	<i>b.d.</i>	<i>b.d.</i>	<i>b.d.</i>	<i>b.d.</i>	<i>b.d.</i>	<i>b.d.</i>	0	0	<i>0</i>	<i>0</i>	<i>0</i>	<i>0</i>	<i>0</i>	<i>0</i>
843	Borowskie Skórki 38	<i>b.d.</i>	<i>b.d.</i>	<i>b.d.</i>	<i>b.d.</i>	<i>b.d.</i>	<i>b.d.</i>	<i>b.d.</i>	0	0	<i>0</i>	<i>0</i>	<i>0</i>	<i>0</i>	<i>0</i>	<i>0</i>
844	Borowskie Skórki 30	<i>b.d.</i>	<i>b.d.</i>	<i>b.d.</i>	<i>b.d.</i>	<i>b.d.</i>	<i>b.d.</i>	<i>b.d.</i>	0	0	<i>0</i>	<i>0</i>	<i>0</i>	<i>0</i>	<i>0</i>	<i>0</i>
845	Borowskie Skórki 31	<i>b.d.</i>	<i>b.d.</i>	<i>b.d.</i>	<i>b.d.</i>	<i>b.d.</i>	<i>b.d.</i>	<i>b.d.</i>	0	0	<i>0</i>	<i>0</i>	<i>0</i>	<i>0</i>	<i>0</i>	<i>0</i>
846	Borowskie Skórki 32	<i>b.d.</i>	<i>b.d.</i>	<i>b.d.</i>	<i>b.d.</i>	<i>b.d.</i>	<i>b.d.</i>	<i>b.d.</i>	0	0	<i>0</i>	<i>0</i>	<i>0</i>	<i>0</i>	<i>0</i>	<i>0</i>
847	Borowskie Żaki 19	<i>b.d.</i>	<i>b.d.</i>	<i>b.d.</i>	<i>b.d.</i>	<i>b.d.</i>	<i>b.d.</i>	<i>b.d.</i>	0	0	<i>0</i>	<i>0</i>	<i>0</i>	<i>0</i>	<i>0</i>	<i>0</i>
848	Borowskie Żaki 17	<i>b.d.</i>	<i>b.d.</i>	<i>b.d.</i>	<i>b.d.</i>	<i>b.d.</i>	<i>b.d.</i>	<i>b.d.</i>	0	0	<i>0</i>	<i>0</i>	<i>0</i>	<i>0</i>	<i>0</i>	<i>0</i>
849	Borowskie Żaki 13	<i>b.d.</i>	<i>b.d.</i>	<i>b.d.</i>	<i>b.d.</i>	<i>b.d.</i>	<i>b.d.</i>	<i>b.d.</i>	0	0	<i>0</i>	<i>0</i>	<i>0</i>	<i>0</i>	<i>0</i>	<i>0</i>
850	Borowskie Żaki 10	<i>b.d.</i>	<i>b.d.</i>	<i>b.d.</i>	<i>b.d.</i>	<i>b.d.</i>	<i>b.d.</i>	<i>b.d.</i>	0	0	<i>0</i>	<i>0</i>	<i>0</i>	<i>0</i>	<i>0</i>	<i>0</i>
851	Borowskie Żaki 10	<i>b.d.</i>	<i>b.d.</i>	<i>b.d.</i>	<i>b.d.</i>	<i>b.d.</i>	<i>b.d.</i>	<i>b.d.</i>	0	0	<i>0</i>	<i>0</i>	<i>0</i>	<i>0</i>	<i>0</i>	<i>0</i>
852	Borowskie Żaki 7	<i>b.d.</i>	<i>b.d.</i>	<i>b.d.</i>	<i>b.d.</i>	<i>b.d.</i>	<i>b.d.</i>	<i>b.d.</i>	0	0	<i>0</i>	<i>0</i>	<i>0</i>	<i>0</i>	<i>0</i>	<i>0</i>
853	Borowskie Żaki 5	<i>b.d.</i>	<i>b.d.</i>	<i>b.d.</i>	<i>b.d.</i>	<i>b.d.</i>	<i>b.d.</i>	<i>b.d.</i>	0	0	<i>0</i>	<i>0</i>	<i>0</i>	<i>0</i>	<i>0</i>	<i>0</i>
854	Borowskie Żaki 2	<i>b.d.</i>	<i>b.d.</i>	<i>b.d.</i>	<i>b.d.</i>	<i>b.d.</i>	<i>b.d.</i>	<i>b.d.</i>	0	0	<i>0</i>	<i>0</i>	<i>0</i>	<i>0</i>	<i>0</i>	<i>0</i>
855	Borowskie Żaki 4	<i>b.d.</i>	<i>b.d.</i>	<i>b.d.</i>	<i>b.d.</i>	<i>b.d.</i>	<i>b.d.</i>	<i>b.d.</i>	0	0	<i>0</i>	<i>0</i>	<i>0</i>	<i>0</i>	<i>0</i>	<i>0</i>
856	Borowskie Olki 20	<i>b.d.</i>	<i>b.d.</i>	<i>b.d.</i>	<i>b.d.</i>	<i>b.d.</i>	<i>b.d.</i>	<i>b.d.</i>	0	0	<i>0</i>	<i>0</i>	<i>0</i>	<i>0</i>	<i>0</i>	<i>0</i>
857	Borowskie Olki 24	<i>b.d.</i>	<i>b.d.</i>	<i>b.d.</i>	<i>b.d.</i>	<i>b.d.</i>	<i>b.d.</i>	<i>b.d.</i>	0	0	<i>0</i>	<i>0</i>	<i>0</i>	<i>0</i>	<i>0</i>	<i>0</i>
858	Borowskie Olki 25	<i>b.d.</i>	<i>b.d.</i>	<i>b.d.</i>	<i>b.d.</i>	<i>b.d.</i>	<i>b.d.</i>	<i>b.d.</i>	0	0	<i>0</i>	<i>0</i>	<i>0</i>	<i>0</i>	<i>0</i>	<i>0</i>
859	Borowskie Olki 27	<i>b.d.</i>	<i>b.d.</i>	<i>b.d.</i>	<i>b.d.</i>	<i>b.d.</i>	<i>b.d.</i>	<i>b.d.</i>	0	0	<i>0</i>	<i>0</i>	<i>0</i>	<i>0</i>	<i>0</i>	<i>0</i>
860	Bojary 3	<i>b.d.</i>	<i>b.d.</i>	<i>b.d.</i>	<i>b.d.</i>	<i>b.d.</i>	<i>b.d.</i>	<i>b.d.</i>	0	0	<i>0</i>	<i>0</i>	<i>0</i>	<i>0</i>	<i>0</i>	<i>0</i>
861	Bojary 6	<i>b.d.</i>	<i>b.d.</i>	<i>b.d.</i>	<i>b.d.</i>	<i>b.d.</i>	<i>b.d.</i>	<i>b.d.</i>	0	0	<i>0</i>	<i>0</i>	<i>0</i>	<i>0</i>	<i>0</i>	<i>0</i>
862	Bojary 6A	<i>b.d.</i>	<i>b.d.</i>	<i>b.d.</i>	<i>b.d.</i>	<i>b.d.</i>	<i>b.d.</i>	<i>b.d.</i>	0	0	<i>0</i>	<i>0</i>	<i>0</i>	<i>0</i>	<i>0</i>	<i>0</i>
863	Bojary 7	<i>b.d.</i>	<i>b.d.</i>	<i>b.d.</i>	<i>b.d.</i>	<i>b.d.</i>	<i>b.d.</i>	<i>b.d.</i>	0	0	<i>0</i>	<i>0</i>	<i>0</i>	<i>0</i>	<i>0</i>	<i>0</i>
864	Bojary 10	<i>b.d.</i>	<i>b.d.</i>	<i>b.d.</i>	<i>b.d.</i>	<i>b.d.</i>	<i>b.d.</i>	<i>b.d.</i>	0	0	<i>0</i>	<i>0</i>	<i>0</i>	<i>0</i>	<i>0</i>	<i>0</i>
865	Bojary 11	<i>b.d.</i>	<i>b.d.</i>	<i>b.d.</i>	<i>b.d.</i>	<i>b.d.</i>	<i>b.d.</i>	<i>b.d.</i>	0	0	<i>0</i>	<i>0</i>	<i>0</i>	<i>0</i>	<i>0</i>	<i>0</i>
866	Bojary 16	<i>b.d.</i>	<i>b.d.</i>	<i>b.d.</i>	<i>b.d.</i>	<i>b.d.</i>	<i>b.d.</i>	<i>b.d.</i>	0	0	<i>0</i>	<i>0</i>	<i>0</i>	<i>0</i>	<i>0</i>	<i>0</i>
867	Bojary 18	<i>b.d.</i>	<i>b.d.</i>	<i>b.d.</i>	<i>b.d.</i>	<i>b.d.</i>	<i>b.d.</i>	<i>b.d.</i>	0	0	<i>0</i>	<i>0</i>	<i>0</i>	<i>0</i>	<i>0</i>	<i>0</i>
868	Markowszczyzna 10 C	<i>b.d.</i>	<i>b.d.</i>	<i>b.d.</i>	<i>b.d.</i>	<i>b.d.</i>	<i>b.d.</i>	<i>b.d.</i>	b.d.	b.d.	<i>0</i>	<i>0</i>	<i>0</i>	<i>0</i>	<i>0</i>	<i>0</i>
869	Markowszczyzna 44 H	<i>b.d.</i>	<i>b.d.</i>	<i>b.d.</i>	<i>b.d.</i>	<i>b.d.</i>	<i>b.d.</i>	<i>b.d.</i>	b.d.	b.d.	<i>0</i>	<i>0</i>	<i>0</i>	<i>0</i>	<i>0</i>	<i>0</i>
870	Markowszczyzna 44 D	<i>b.d.</i>	<i>b.d.</i>	<i>b.d.</i>	<i>b.d.</i>	<i>b.d.</i>	<i>b.d.</i>	<i>b.d.</i>	b.d.	b.d.	<i>0</i>	<i>0</i>	<i>0</i>	<i>0</i>	<i>0</i>	<i>0</i>
871	Markowszczyzna 44 F	135/2; 136/2; 137/3; 138/3	2003	182	4,2	765,35	0	4	0	0	0	4000	0	3,25	0	0,018
872	Markowszczyzna 43 E	146/3	2009	206	2,6	535,6	0	3	0	3000	0	4762	0	3,87	0	0,019



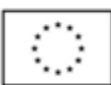
1	2	3	4	5	6	7	8	9	10	11	12	13	14	15	16	17
873	Markowszczyzna 44 R	140/5	2004	160	2,6	416	0	4	0	3000	0	4762	0	3,87	0	0,024
874	Markowszczyzna 26A	274/1	1935	48	2,2	105,6	3	3	0	3600	5548	5714	4,50	4,64	0,094	0,097
875	Markowszczyzna 11	240/10	1980	75	3	225	3	5	0	1380	1995	2190	1,62	1,78	0,022	0,024
876	Markowszczyzna 10	246/10	1939	190	2,6	494	0	3	0	1800	2557	2857	2,08	2,32	0,011	0,012
877	Markowszczyzna 6	061/1	1968	110	2,5	275	0	5	0	2400	3789	3810	3,08	3,09	0,028	0,028
878	Markowszczyzna 7D	214/1	2000	110	2,5	275	0	4	0	1920	0	3048	0	2,47	0	0,022
879	Markowszczyzna 42	145/1; 145/2	1985	84	2,5	210	2	<i>b.d.</i>	0	1480	2231	2349	1,81	1,91	0,022	0,023
880	Markowszczyzna 49 M	133/13	2007	200	2,8	560	0	3	0	3200	0	5079	0	4,12	0	0,021
881	Markowszczyzna 27	275/1	1983	100	2,5	250	8	4	0	2400	3776	3810	3,07	3,09	0,031	0,031
882	Markowszczyzna 10A	<i>b.d.</i>	1985	80	2,2	176	4	b.d.	0	4800	7556	7619	6,14	6,19	0,077	0,077
883	Markowszczyzna 12	<i>b.d.</i>	1992	180	2,6	468	6	1	0	2400	3775	3810	3,07	3,09	0,017	0,017
884	Markowszczyzna 44 T	105; 106	2011	160	2,5	400	5	b.d.	0	5640	0	8952	0	7,27	0	0,045
885	Markowszczyzna 44 L	140/16	2003	176	4,8	856	0	2	0	0	0	2000	0	1,62	0	0,009
886	Markowszczyzna 44	<i>b.d.</i>	<i>b.d.</i>	192	2,6	499,2	4	4	0	3600	5554	5714	4,51	4,64	0,023	0,024
887	Markowszczyzna 47 B	143/8	2010	115	2,6	299	0	3	0	0	0	2232	0	1,81	0	0,016
888	Markowszczyzna 44E	138/4; 137/4; 136/4; 135/3	2002	180	2,6	468	0	1	0	<i>b.d.</i>	<i>0</i>	<i>0</i>	<i>0</i>	<i>0</i>	<i>0</i>	<i>0</i>
889	Markowszczyzna 65	68	1997	144	2,5	360	0	2	0	<i>1044</i>	0	1657	0	1,35	0	0,009
890	Markowszczyzna 67	71	1985	300	2,6	780	4	8	1440	<i>3480</i>	2286	5524	1,86	4,49	0,006	0,015
891	Markowszczyzna 69	074/7	1994	120	2,5	300	0	3	0	1620	0	2571	0	2,09	0	0,017
892	Markowszczyzna 9	<i>b.d.</i>	<i>b.d.</i>	<i>b.d.</i>	<i>b.d.</i>	<i>b.d.</i>	<i>b.d.</i>	<i>b.d.</i>	<i>b.d.</i>	<i>b.d.</i>	<i>0</i>	<i>0</i>	<i>0</i>	<i>0</i>	<i>0</i>	<i>0</i>
893	Markowszczyzna 44H	<i>b.d.</i>	<i>b.d.</i>	<i>b.d.</i>	<i>b.d.</i>	<i>b.d.</i>	<i>b.d.</i>	<i>b.d.</i>	<i>b.d.</i>	<i>b.d.</i>	<i>0</i>	<i>0</i>	<i>0</i>	<i>0</i>	<i>0</i>	<i>0</i>
894	Zalesiany 26	<i>b.d.</i>	<i>b.d.</i>	<i>b.d.</i>	<i>b.d.</i>	<i>b.d.</i>	<i>b.d.</i>	<i>b.d.</i>	<i>b.d.</i>	<i>b.d.</i>	<i>0</i>	<i>0</i>	<i>0</i>	<i>0</i>	<i>0</i>	<i>0</i>
895	Zalesiany 22	<i>b.d.</i>	<i>b.d.</i>	<i>b.d.</i>	<i>b.d.</i>	<i>b.d.</i>	<i>b.d.</i>	<i>b.d.</i>	<i>b.d.</i>	<i>b.d.</i>	<i>0</i>	<i>0</i>	<i>0</i>	<i>0</i>	<i>0</i>	<i>0</i>
896	Zalesiany 38	<i>b.d.</i>	<i>b.d.</i>	<i>b.d.</i>	<i>b.d.</i>	<i>b.d.</i>	<i>b.d.</i>	<i>b.d.</i>	<i>b.d.</i>	<i>b.d.</i>	<i>0</i>	<i>0</i>	<i>0</i>	<i>0</i>	<i>0</i>	<i>0</i>
897	Zalesiany 40	<i>pustostan</i>	<i>b.d.</i>	<i>b.d.</i>	<i>b.d.</i>	<i>b.d.</i>	<i>b.d.</i>	<i>b.d.</i>	<i>b.d.</i>	<i>b.d.</i>	<i>0</i>	<i>0</i>	<i>0</i>	<i>0</i>	<i>0</i>	<i>0</i>
898	Zalesiany 41	<i>b.d.</i>	<i>b.d.</i>	<i>b.d.</i>	<i>b.d.</i>	<i>b.d.</i>	<i>b.d.</i>	<i>b.d.</i>	<i>b.d.</i>	<i>b.d.</i>	<i>0</i>	<i>0</i>	<i>0</i>	<i>0</i>	<i>0</i>	<i>0</i>
899	Zalesiany 41B	<i>b.d.</i>	<i>b.d.</i>	<i>b.d.</i>	<i>b.d.</i>	<i>b.d.</i>	<i>b.d.</i>	<i>b.d.</i>	<i>b.d.</i>	<i>b.d.</i>	<i>0</i>	<i>0</i>	<i>0</i>	<i>0</i>	<i>0</i>	<i>0</i>
900	Zalesiany 50A	<i>b.d.</i>	<i>b.d.</i>	<i>b.d.</i>	<i>b.d.</i>	<i>b.d.</i>	<i>b.d.</i>	<i>b.d.</i>	<i>b.d.</i>	<i>b.d.</i>	<i>0</i>	<i>0</i>	<i>0</i>	<i>0</i>	<i>0</i>	<i>0</i>
901	Zalesiany 2	<i>b.d.</i>	1960	80	2,5	200	0	1	<i>b.d.</i>	600	890	952	0,72	0,77	0,009	0,010
902	Zalesiany 2/1	030/3	2012	180	2,5	450	0	4	0	1800	0	2857	0	2,32	0	0,013
903	Zalesiany 6	<i>b.d.</i>	1975	120	2,5	300	0	2	0	2160	3345	3429	2,72	2,78	0,023	0,023
904	Zalesiany 7	<i>b.d.</i>	1952	35	2,5	87,5	0	2	0	480	689	762	0,56	0,62	0,016	0,018
905	Zalesiany 11	<i>b.d.</i>	1938	<i>b.d.</i>	2,5	<i>b.d.</i>	<i>b.d.</i>	2	0	1320	1999	2095	1,62	1,70	b.d	b.d.
906	Zalesiany 15	<i>b.d.</i>	1982	135	2,5	337,5	7	2	0	1440	2195	2286	1,78	1,86	0,013	0,014
907	Zalesiany 17	<i>b.d.</i>	1975	<i>b.d.</i>	2,5	<i>b.d.</i>	2	1	0	960	1454	1524	1,18	1,24	b.d	b.d.
908	Zalesiany 18	<i>b.d.</i>	1972	80	2,7	216	2	1	0	840	1455	1333	1,18	1,08	0,015	0,014
909	Zalesiany 22A	24	2003	120	2,6	312	0	4	0	2400	0	3810	0	3,09	0	0,026
910	Zalesiany 26B	<i>b.d.</i>	2014	138	2,5	345	0	2	0	1200	0	1905	0	1,55	0	0,011
911	Zalesiany 28	134/2	1949	40	2,6	104	0	1	0	1680	2655	2667	2,16	2,17	0,054	0,054
912	Zalesiany 31D	195	2009	195	2,5	487,5	0	4	0	3840	0	6095	0	4,95	0	0,025
913	Zalesiany 31B	129/3	2011	200	2,5	500	0	4	0	1800	0	2857	0	2,32	0	0,012
914	Zalesiany 32	298	1950	100	2,6	260	5	5	0	240	450	381	0,37	0,31	0,004	0,003
915	Zalesiany 32/2	<i>b.d.</i>	1982	280	2,5	700	4	4	b.d.	3600	5675	5714	4,61	4,64	0,016	0,017
916	Zalesiany 32B	126/3	2002	120	2,5	300	0	4	0	1632	0	2590	0	2,10	0	0,018
917	Zalesiany 33	125	1993	140	3	420	3	3	1440	1440	2286	2286	1,86	1,86	0,013	0,013
918	Zalesiany 33/2	<i>b.d.</i>	1982	280	2,5	700	4	4			<i>0</i>	<i>0</i>	<i>0</i>	<i>0</i>	<i>0</i>	<i>0</i>
919	Zalesiany 35	124 lub 126	1943	70	2,6	182	1	1	0	600	899	952	0,73	0,77	0,010	0,011
920	Zalesiany 39	<i>b.d.</i>	1967	100	2,5	250	2	2	1200	1200	1905	1905	1,55	1,55	0,015	0,015
921	Zalesiany 41A	64/19; 64/29	1978	75	2,5	187,5	3	3	600	600	952	952	0,77	0,77	0,010	0,010
922	Zalesiany 42	<i>b.d.</i>	2002	180	2,6	468	0	3	0	3600	0	5714	0	4,64	0	0,026
923	Zalesiany 48	066/11	2010	96	2,65	254,4	0	3	0	1680	0	2667	0	2,17	0	0,023
924	Zalesiany 49	<i>b.d.</i>	1960	96	2,7	259,2	4	<i>b.d.</i>	600	600	952	952	0,77	0,77	0,008	0,008
925	Zalesiany 50	66/10; 66/4	ok.. 1915	72	2,1	151,2	3	<i>b.d.</i>	156	1560	248	2476	0,20	2,01	0,003	0,028
926	Zalesiany 51	66/3; 66/5	2013	180	2,5	450	0	4	0	1560	0	2476	0	2,01	0	0,011
927	Zalesiany 23	109/2	1949	100	2,6	260	5	5	0	2640	4009	4190	3,26	3,40	0,033	0,034
928	Zalesiany 23C	122	2013	180	2,5	450	0	4	0	1800	0	2857	0	2,32	0	0,013
929	Zalesiany 27A	<i>b.d.</i>	1988	140	2,8	392	0	3	0	1920	2999	3048	2,44	2,47	0,017	0,018
930	Zalesiany 27J	<i>b.d.</i>	2012	126	2,5	315	0	3	0	1800	0	2857	0	2,32	0	0,018
931	Zalesiany 31L	<i>b.d.</i>	2011	120	3	360	0	4	0	3000	0	4762	0	3,87	0	0,032
932	Zalesiany 31N	129/9	2012	140	2,65	371	0	3	0	1560	0	2476	0	2,01	0	0,014
933	Juraszki 3	047/1	1978	110	2,5	275	2	1	500	480	794	762	0,64	0,62	0,006	0,006
934	Juraszki 4	47	1947	96	2,6	249,6	7	1	600	480	952	762	0,77	0,62	0,008	0,006
935	Juraszki 5	49	1960	96	2,5	240	1	3	0	840	1278	1333	1,04	1,08	0,011	0,011
936	Juraszki 7	50	1940	100	2,6	260	5	5	1300	2400	2063	3810	1,68	3,09	0,017	0,031
937	Juraszki 9	52	1985	240	2,5	600	0	3	990	1800	1571	2857	1,28	2,32	0,005	0,010



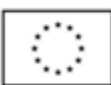
1	2	3	4	5	6	7	8	9	10	11	12	13	14	15	16	17
938	Juraszki 11	54	1949	60	2,8	168	3	2	780	1440	1238	2286	1,01	1,86	0,017	0,031
939	Juraszki 17	58	1950	90	2,7	243	6	6	0	3360	5112	5333	4,15	4,33	0,046	0,048
940	Juraszki 19	212	1974	230	2,5	575	4	6	1000	2160	1587	3429	1,29	2,78	0,006	0,012
941	Juraszki 20	84	1989	200	2,5	500	7	8	1500	3288	2381	5219	1,93	4,24	0,010	0,021
942	Juraszki 22	84	1994	150	2,5	375	0	6	0	1200	1890	1905	1,53	1,55	0,010	0,010
943	Juraszki 23	62	2011	50	2,3	115	0	5	0	2400	0	3810	0	3,09	0	0,062
944	Juraszki 24	64	2012	220	2,35	517	0	6	0	3120	0	4952	0	4,02	0	0,018
945	Juraszki 26	068/4	1974	120	2,5	300	0	3	0	1280	1990	2032	1,62	1,65	0,013	0,014
946	Juraszki 30	068/6	2006	120	2,6	312	0	5	0	2400	0	3000	0	2,44	0	0,020
947	Juraszki 31	209/2	2004	216	2,5	540	0	6	0	2760	0	4381	0	3,56	0	0,016
948	Juraszki 32	068/1	2009	112	2,6	291,2	0	4	0	3000	0	4762	0	3,87	0	0,035
949	Lubiejki 4	226	1950	63	2,6	163,8	5	1	1000	600	1587	952	1,29	0,77	0,020	0,012
950	Lubiejki 4B	258/5	2014	150	2,6	390	0	1	0	720	0	1143	0	0,93	0	0,006
951	Lubiejki 6	69	1962	76	2,5	190	3	1	500	480	794	762	0,64	0,62	0,008	0,008
952	Lubiejki 7	224	1918	80	2,6	208	1	4	200	2280	317	3619	0,26	2,94	0,003	0,037
953	Lubiejki 10	220	1975	80	2,7	216	2	1	500	564	794	895	0,64	0,73	0,008	0,009
954	Lubiejki 15	65	2009	120	3	360	0	2	0	1800	0	2857	0	2,32	0	0,019
955	Niecki 10	37	2012	200	2,5	500	0	3	0	2280	0	3619	0	2,94	0	0,015
956	Niecki 48	16	1975	200	2,5	500	6	5	1100	2400	1746	3810	1,42	3,09	0,007	0,015
957	Niecki 49	15	1965	110	2,5	275	5	5	580	1068	921	1695	0,75	1,38	0,007	0,013
958	Niecki 55	3	1994	120	2,5	300	0	4	0	1824	0	2895	0	2,35	0	0,020
959	Tolcze 2	049/5	1984	80	2,65	212	2	2	520	1080	825	1714	0,67	1,39	0,008	0,017
960	Tolcze 5	17/13	1972	80	3	240	3	2	600	1020	952	1619	0,77	1,31	0,010	0,016
961	Tolcze 5A	017/12	2006	144	2,5	360	0	4	0	2400	0	3810	0	3,09	0	0,021
962	Tolcze 5C	17/25	2011	160	2,3	368	0	18	0	2400	0	3810	0	3,09	0	0,019
963	Tolcze 7A	048/9	1985	80	2,5	200	6	6	1100	2160	1746	3429	1,42	2,78	0,018	0,035
964	Tolcze 8	49/13	1964	60	2,5	150	6	2	1000	1320	1587	2095	1,29	1,70	0,021	0,028
965	Tolcze 16	44/14	1987	200	2,5	500	5	4	1500	2400	2381	3810	1,93	3,09	0,010	0,015
966	Tolcze 17	43/14	1932	40	2,35	94	2	1	150	300	238	476	0,19	0,39	0,005	0,010
967	Tolcze 18	043/12	1979	100	2,2	220	3	9	<i>b.d.</i>	4800	7500	7619	6,09	6,19	0,061	0,062
968	Tolcze 19	041/2	1950	90	2,5	225	4	2	400	480	635	762	0,52	0,62	0,006	0,007
969	Tolcze 20	040/3	1943	50	2,3	115	4	2	1000	1320	1587	2095	1,29	1,70	0,026	0,034
970	Tolcze 22	39/14	1992	150	2,7	405	4	3	1000	1296	1587	2057	1,29	1,67	0,009	0,011
971	Tolcze 24	038/11	1975	42	2,5	105	4	1	<i>b.d.</i>	720	1090	1143	0,89	0,93	0,021	0,022
972	Tolcze 27	037/11	1911	60	2,5	150	7	2	500	600	794	952	0,64	0,77	0,011	0,013
973	Tolcze 29	034/6	1936	200	2,6	520	1	3	<i>b.d.</i>	1284	1989	2038	1,62	1,65	0,008	0,008
974	Tolcze 30	033/10	1958	42	2,2	92,4	1	2	200	12000	317	19048	0,26	15,47	0,006	0,368
975	Tolcze 31	033/2	1960	28	2,5	70	7	2	<i>b.d.</i>	1080	1675	1714	1,36	1,39	0,049	0,050
976	Tolcze 35A	031/13	1994	144	2,3	331,2	0	4	0	1800	0	2857	0	2,32	0	0,016
977	Tolcze 37	023/5	1985	200	2,5	500	5	6	<i>b.d.</i>	3000	4550	4762	3,69	3,87	0,018	0,019
978	Tolcze 38	023/4	1975	100	2,5	250	4	5	1200	2040	1905	3238	1,55	2,63	0,015	0,026
979	Tolcze 40	009/2	1975	240	2,5	600	4	4	1000	2040	1587	3238	1,29	2,63	0,005	0,011
980	Tolcze 41	009/18	1949	72	2,5	180	2	2	<i>b.d.</i>	780	1155	1238	0,94	1,01	0,013	0,014
981	Tolcze 41A	009/4	1977	120	2,5	300	8	2	1200	1308	1905	2076	1,55	1,69	0,013	0,014
982	Tolcze 44	022/9	1980	160	2,5	400	5	6	890	1920	1413	3048	1,15	2,47	0,007	0,015
983	Tolcze 53	21/20	1994	250	2,5	625	0	4	0	2640	4000	4190	3,25	3,40	0,013	0,014
984	Tolcze 59	009/7	1995	126	2,3	289,8	0	2	0	1704	0	2705	0	2,20	0	0,017
985	Tolcze 104	3/44	2010	218	2,5	545	0	4	0	2400	0	3810	0	3,09	0	0,014
986	Tolcze 106	3/43	2008	290	2,5	725	0	4	0	1440	0	2286	0	1,86	0	0,006
987	Tolcze 114	3/39	2014	86	2,5	215	0	4	0	1440	0	2286	0	1,86	0	0,022
988	Tolcze, ul. Kwiatowa 1	19/22	2011	70	2,5	175	0	3	0	600	0	952	0	0,77	0	0,011
989	Tolcze, ul. Kwiatowa 3	19/23	2014	210	2,6	546	0	3	0	1200	0	1905	0	1,55	0	0,007
990	Lubiejki 1	1955	1955	100	2,5	250	8	8	1000	2400	1587	3810	1,29	3,09	0,013	0,031
991	Lubiejki 2	80	1951	70	2,6	182	6	2	780	1272	1238	2019	1,01	1,64	0,014	0,023
992	Lubiejki 3	77	1950	70	2,6	182	2	1	500	564	794	895	0,64	0,73	0,009	0,010
993	Lubiejki 3A	77	1985	100	2,4	240	3	3	1500	3000	2381	4762	1,93	3,87	0,019	0,039
994	Lubiejki 3B	261/1	2004	130	2,6	338	0	2	0	1380	0	2190	0	1,78	0	0,014
995	Chodory 4	189	1962	70	2,8	196	5	5	810	1440	1286	2286	1,04	1,86	0,015	0,027
996	Chodory 4/1	97	1965	75	2,2	165	2	3	1020	2280	1619	3619	1,31	2,94	0,018	0,039
997	Chodory 5	75	1934	90	2,5	225	7	3	650	1200	1032	1905	0,84	1,55	0,009	0,017
998	Chodory 8	<i>b.d.</i>	1982	200	2,5	500	7	4	1200	1800	1905	2857	1,55	2,32	0,008	0,012
999	Chodory 10	183	1985	220	2,4	528	8	8	3000	4200	4762	6667	3,87	5,41	0,018	0,025
1000	Chodory 11	93	1935	153	2,5	382,5	6	7	650	1200	1032	1905	0,84	1,55	0,005	0,010
1001	Chodory 14	144	1990	150	2,5	375	6	4	1080	2520	1714	4000	1,39	3,25	0,009	0,022
1002	Chodory 16	144	<i>b.d.</i>	100	2,6	260	11	10	2040	3180	3238	5048	2,63	4,10	0,026	0,041
1003	Chodory 18	176	1954	88	2,6	228,8	5	3	600	1200	952	1905	0,77	1,55	0,009	0,018



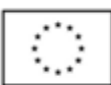
1	2	3	4	5	6	7	8	9	10	11	12	13	14	15	16	17
1004	Chodory 19	84	1954	108	2,5	270	5	2	550	1020	873	1619	0,71	1,31	0,007	0,012
1005	Chodory 22	171	1985	90	2,6	234	7	7	<i>b.d.</i>	<i>b.d.</i>	0	0	0	0	0	0
1006	Chodory 23	82	1981	340	2,5	850	11	<i>b.d.</i>	2500	5400	3968	8571	3,22	6,96	0,009	0,020
1007	Chodory 25	81	1978	50	2	100	4	2	320	624	508	990	0,41	0,80	0,008	0,016
1008	Chodory 26	79	1968	80	2,6	208	4	3	900	1800	1429	2857	1,16	2,32	0,015	0,029
1009	Chodory 27	79	1935	70	2,5	175	1	1	80	150	127	238	0,10	0,19	0,001	0,003
1010	Chodory 28A	167	2004	250	2,7	675	0	6	0	4500	0	7143	0	5,80	0	0,023
1011	Chodory 36	160	1980	200	2,5	500	6	8	1400	4800	2222	7619	1,80	6,19	0,009	0,031
1012	Chodory 37	44	1991	200	2,8	560	6	7	<i>b.d.</i>	2400	3768	3810	3,06	3,09	0,015	0,015
1013	Chodory 46	158	1964	110	2,4	264	3	3	960	1440	1524	2286	1,24	1,86	0,011	0,017
1014	Chodory 48	200	1958	50	2,8	140	4	1	600	1200	952	1905	0,77	1,55	0,015	0,031
1015	Chodory 50	199	1980	122,4	2,5	306	0	5	0	6840	9980	10857	8,10	8,82	0,066	0,072
1016	Czaczki Małe 2 Drozdy	311/1	1980	100	2,5	250	2	3	620	1260	984	2000	0,80	1,62	0,008	0,016
1017	Czaczki Małe 4 Drozdy	308/3	1985	80	2,5	200	2	2	650	1440	1032	2286	0,84	1,86	0,010	0,023
1018	Czaczki Małe 12A Reki	323/2	1934	60	2,5	150	2	3	700	1176	1111	1867	0,90	1,52	0,015	0,025
1019	Czaczki Małe 13 Reki	324	2013	60	2,5	150	0	4	0	2400	0	3810	0	3,09	0	0,052
1020	Czaczki Małe 16 Reki	294/2	1995	300	2,5	750	0	8	0	10800	0	17143	0	13,92	0	0,046
1021	Czaczki Małe 8	184	1974	120	2,5	300	4	2	750	1440	1190	2286	0,97	1,86	0,008	0,015
1022	Czaczki Małe 12	323/2	1968	80	2,5	200	1	1	300	840	476	1333	0,39	1,08	0,005	0,014
1023	Czaczki Wielkie 3	28	1945	100	3,1	310	3	2	930	1440	1476	2286	1,20	1,86	0,012	0,019
1024	Czaczki Wielkie 6	34	1960	60	2,5	150	2	1	310	564	492	895	0,40	0,73	0,007	0,012
1025	Czaczki Wielkie 13	69	1999	150	2,5	375	0	8	0	3000	0	4762	0	3,87	0	0,026
1026	Czaczki Wielkie 17	77	1976	81	2,5	202,5	5	6	1000	2760	1587	4381	1,29	3,56	0,016	0,044
1027	Czaczki Wielkie 36	138	1986	200	2,5	500	4	6	1000	2400	1587	3810	1,29	3,09	0,006	0,015
1028	Czaczki Wielkie 36A	138	1970	80	2,7	216	1	1	100	200	159	317	0,13	0,26	0,002	0,003
1029	Czaczki Wielkie 36B	138	1939	30	2	60	1	1	200	480	317	762	0,26	0,62	0,009	0,021
1030	Czaczki Wielkie 18	48	1949	42	2,6	109,2	1	1	110	240	175	381	0,14	0,31	0,003	0,007
1031	Czaczki Wielkie 24	64	1965	100	3	300	6	6	240	2040	381	3238	0,31	2,63	0,003	0,026
1032	Czaczki Wielkie 25	67	1939	42	2,3	96,6	2	1	500	632	794	1003	0,64	0,81	0,015	0,019
1033	Czaczki Wielkie 27	63	1933	60	2,4	144	3	2	350	499	556	792	0,45	0,64	0,008	0,011
1034	Czaczki Wielkie 33	62	1976	120	2,75	330	1	1	700	1080	1111	1714	0,90	1,39	0,008	0,012
1035	Czaczki Wielkie 37	111	2005	60	2,5	150	0	2	0	0	0	1960	0	1,59	0	0,027
1036	Czaczki Wielkie 38	136	2013	196	2,5	490	0	5	0	2160	0	3429	0	2,78	0	0,014
1037	Czaczki Wielkie 40	110	2009	180	2,5	450	0	4	0	1920	0	3048	0	2,47	0	0,014
1038	Iwanówka 39A	91	1955	60	2,5	150	4	1	510	600	810	952	0,66	0,77	0,011	0,013
1039	Iwanówka 40	79	1994	120	2,5	300	0	4	0	2035	0	3230	0	2,62	0	0,022
1040	Tolcze 1A	063/2	1975	81	2,5	202,5	3	3	650	1440	1032	2286	0,84	1,86	0,010	0,023
1041	Tolcze 36	023/6 pusto	<i>b.d.</i>	<i>b.d.</i>	<i>b.d.</i>	<i>b.d.</i>	<i>b.d.</i>	<i>b.d.</i>	<i>b.d.</i>	<i>b.d.</i>	0	0	0	0	0	0
1042	Tolcze 14	45/14 pusto	<i>b.d.</i>	<i>b.d.</i>	<i>b.d.</i>	<i>b.d.</i>	<i>b.d.</i>	<i>b.d.</i>	<i>b.d.</i>	<i>b.d.</i>	0	0	0	0	0	0
1043	Tolcze 23	39/10 pusto	<i>b.d.</i>	<i>b.d.</i>	<i>b.d.</i>	<i>b.d.</i>	<i>b.d.</i>	<i>b.d.</i>	<i>b.d.</i>	<i>b.d.</i>	0	0	0	0	0	0
1044	Tolcze 25	38/9 pusto	<i>b.d.</i>	<i>b.d.</i>	<i>b.d.</i>	<i>b.d.</i>	<i>b.d.</i>	<i>b.d.</i>	<i>b.d.</i>	<i>b.d.</i>	0	0	0	0	0	0
1045	Tolcze 33	23/17 pusto	<i>b.d.</i>	<i>b.d.</i>	<i>b.d.</i>	<i>b.d.</i>	<i>b.d.</i>	<i>b.d.</i>	<i>b.d.</i>	<i>b.d.</i>	0	0	0	0	0	0
1046	Iwanówka 40	012/1 pusto	<i>b.d.</i>	<i>b.d.</i>	<i>b.d.</i>	<i>b.d.</i>	<i>b.d.</i>	<i>b.d.</i>	<i>b.d.</i>	<i>b.d.</i>	0	0	0	0	0	0
1047	Iwanówka 18	014/1 pusto	<i>b.d.</i>	<i>b.d.</i>	<i>b.d.</i>	<i>b.d.</i>	<i>b.d.</i>	<i>b.d.</i>	<i>b.d.</i>	<i>b.d.</i>	0	0	0	0	0	0
1048	Iwanówka 39	91 pustostan	<i>b.d.</i>	<i>b.d.</i>	<i>b.d.</i>	<i>b.d.</i>	<i>b.d.</i>	<i>b.d.</i>	<i>b.d.</i>	<i>b.d.</i>	0	0	0	0	0	0
1049	Chodory 6	185 pustostan	<i>b.d.</i>	<i>b.d.</i>	<i>b.d.</i>	<i>b.d.</i>	<i>b.d.</i>	<i>b.d.</i>	<i>b.d.</i>	<i>b.d.</i>	0	0	0	0	0	0
1050	Chodory 9	94 pustostan	<i>b.d.</i>	<i>b.d.</i>	<i>b.d.</i>	<i>b.d.</i>	<i>b.d.</i>	<i>b.d.</i>	<i>b.d.</i>	<i>b.d.</i>	0	0	0	0	0	0
1051	Chodory 10	183 pustostan	<i>b.d.</i>	<i>b.d.</i>	<i>b.d.</i>	<i>b.d.</i>	<i>b.d.</i>	<i>b.d.</i>	<i>b.d.</i>	<i>b.d.</i>	0	0	0	0	0	0
1052	Chodory 15	91 pustostan	<i>b.d.</i>	<i>b.d.</i>	<i>b.d.</i>	<i>b.d.</i>	<i>b.d.</i>	<i>b.d.</i>	<i>b.d.</i>	<i>b.d.</i>	0	0	0	0	0	0
1053	Chodory 16	177 pustostan	<i>b.d.</i>	<i>b.d.</i>	<i>b.d.</i>	<i>b.d.</i>	<i>b.d.</i>	<i>b.d.</i>	<i>b.d.</i>	<i>b.d.</i>	0	0	0	0	0	0
1054	Chodory 32	163 pustostan	<i>b.d.</i>	<i>b.d.</i>	<i>b.d.</i>	<i>b.d.</i>	<i>b.d.</i>	<i>b.d.</i>	<i>b.d.</i>	<i>b.d.</i>	0	0	0	0	0	0
1055	Chodory 34	161 pustostan	<i>b.d.</i>	<i>b.d.</i>	<i>b.d.</i>	<i>b.d.</i>	<i>b.d.</i>	<i>b.d.</i>	<i>b.d.</i>	<i>b.d.</i>	0	0	0	0	0	0
1056	Chodory 35	pustostan	<i>b.d.</i>	<i>b.d.</i>	<i>b.d.</i>	<i>b.d.</i>	<i>b.d.</i>	<i>b.d.</i>	<i>b.d.</i>	<i>b.d.</i>	0	0	0	0	0	0
1057	Chodory 40	157 pustostan	<i>b.d.</i>	<i>b.d.</i>	<i>b.d.</i>	<i>b.d.</i>	<i>b.d.</i>	<i>b.d.</i>	<i>b.d.</i>	<i>b.d.</i>	0	0	0	0	0	0
1058	Juraszki 1	9/3 pustostan	<i>b.d.</i>	<i>b.d.</i>	<i>b.d.</i>	<i>b.d.</i>	<i>b.d.</i>	<i>b.d.</i>	<i>b.d.</i>	<i>b.d.</i>	0	0	0	0	0	0
1059	Juraszki 2	10 pustostan	<i>b.d.</i>	<i>b.d.</i>	<i>b.d.</i>	<i>b.d.</i>	<i>b.d.</i>	<i>b.d.</i>	<i>b.d.</i>	<i>b.d.</i>	0	0	0	0	0	0
1060	Juraszki 6	50 pustostan	<i>b.d.</i>	<i>b.d.</i>	<i>b.d.</i>	<i>b.d.</i>	<i>b.d.</i>	<i>b.d.</i>	<i>b.d.</i>	<i>b.d.</i>	0	0	0	0	0	0
1061	Juraszki 13	55 pustostan	<i>b.d.</i>	<i>b.d.</i>	<i>b.d.</i>	<i>b.d.</i>	<i>b.d.</i>	<i>b.d.</i>	<i>b.d.</i>	<i>b.d.</i>	0	0	0	0	0	0
1062	Juraszki 15	57 pustostan	<i>b.d.</i>	<i>b.d.</i>	<i>b.d.</i>	<i>b.d.</i>	<i>b.d.</i>	<i>b.d.</i>	<i>b.d.</i>	<i>b.d.</i>	0	0	0	0	0	0
1063	Juraszki 18	59 pust	<i>b.d.</i>	<i>b.d.</i>	<i>b.d.</i>	<i>b.d.</i>	<i>b.d.</i>	<i>b.d.</i>	<i>b.d.</i>	<i>b.d.</i>	0	0	0	0	0	0
1064	Czaczki Małe	269 pustostan	<i>b.d.</i>	<i>b.d.</i>	<i>b.d.</i>	<i>b.d.</i>	<i>b.d.</i>	<i>b.d.</i>	<i>b.d.</i>	<i>b.d.</i>	0	0	0	0	0	0
1065	Tolcze 7	48/11 pusto	<i>b.d.</i>	<i>b.d.</i>	<i>b.d.</i>	<i>b.d.</i>	<i>b.d.</i>	<i>b.d.</i>	<i>b.d.</i>	<i>b.d.</i>	0	0	0	0	0	0
1066	Tolcze 12	46/4 pustostan	<i>b.d.</i>	<i>b.d.</i>	<i>b.d.</i>	<i>b.d.</i>	<i>b.d.</i>	<i>b.d.</i>	<i>b.d.</i>	<i>b.d.</i>	0	0	0	0	0	0
1067	Tolcze 32	33/12 pust	<i>b.d.</i>	<i>b.d.</i>	<i>b.d.</i>	<i>b.d.</i>	<i>b.d.</i>	<i>b.d.</i>	<i>b.d.</i>	<i>b.d.</i>	0	0	0	0	0	0
1068	Dobrowoda 4	215/1; 216/1	1960	90	2,6	234	<i>b.d.</i>	6	<i>b.d.</i>	2000	3078	3175	2,50	2,58	0,028	0,029
1069	Dobrowoda 6	168	1968	60	2,6	156	<i>b.d.</i>	1	<i>b.d.</i>	360	457	571	0,37	0,46	0,006	0,008



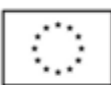
1	2	3	4	5	6	7	8	9	10	11	12	13	14	15	16	17
1070	Dobrowoda 7	202	1970	80	2,6	208	b.d.	3	b.d.	1580	2435	2508	1,98	2,04	0,025	0,025
1071	Dobrowoda 10	161	1988	100	2,6	260	7	6	b.d.	1800	2765	2857	2,25	2,32	0,022	0,023
1072	Dobrowoda 12	204/2	1929	60	2,4	144	5	6	b.d.	1560	2343	2476	1,90	2,01	0,032	0,034
1073	Dobrowoda 13	b.d.	1945	160	2,6	416	0	4	b.d.	3600	5567	5714	4,52	4,64	0,028	0,029
1074	Dobrowoda 14	198	b.d.	100	2,6	260	b.d.	5	b.d.	1500	2211	2381	1,80	1,93	0,018	0,019
1075	Dobrowoda 15A	159	1989	160	2,6	416	6	6	b.d.	1850	2897	2937	2,35	2,38	0,015	0,015
1076	Dobrowoda 18	211	1982	150	2,6	390	b.d.	11	b.d.	3600	5657	5714	4,59	4,64	0,031	0,031
1077	Dobrowoda 19	197	1950	150	2,6	390	5	3	b.d.	3600	5569	5714	4,52	4,64	0,030	0,031
1078	Dobrowoda 20	59	1950	150	2,6	390	b.d.	5	b.d.	1200	1890	1905	1,53	1,55	0,010	0,010
1079	Dobrowoda 25	19	1937	100	28	2800	4	4	b.d.	3000	4657	4762	3,78	3,87	0,038	0,039
1080	Dobrowoda 26	18	b.d.	90	2,4	216	6	5	b.d.	1200	1890	1905	1,53	1,55	0,017	0,017
1081	Dobrowoda 28	16	1982	70	2,7	189	b.d.	2	b.d.	1400	2135	2222	1,73	1,80	0,025	0,026
1082	Dobrowoda 29	53	2002	180	2,5	450	0	6	0	1800	0	2857	0	2,32	0	0,013
1083	Dobrowoda 30	57	1972	55	2,6	143	6	6	0	2400	3780	3810	3,07	3,09	0,056	0,056
1084	Dobrowoda 31	75	1966	105	2,6	273	8	6	b.d.	2000	2990	3175	2,43	2,58	0,023	0,025
1085	Dobrowoda 32	60	1900	90	2,4	216	6	5	b.d.	1600	2452	2540	1,99	2,06	0,022	0,023
1086	Dobrowoda 32A	62	2013	130	2,6	338	0	2	0	1200	0	1905	0	1,55	0	0,012
1087	Dobrowoda 33A	203/2; 207/2	2000	189	2,3	434,7	0	3	0	1200	0	1905	0	1,55	0	0,008
1088	Dobrowoda 36	52	2005	112	2,5	280	0	4	0	1800	0	2857	0	2,32	0	0,021
1089	Barszczówka 1	038/4	b.d.	50	2,3	115	5	2	b.d.	480	676	762	0,55	0,62	0,011	0,012
1090	Barszczówka 2	038/5	b.d.	80,75	2,4	193,8	5	2	b.d.	170	333	270	0,27	0,22	0,003	0,003
1091	Barszczówka 6	035/4	1960	120	2,8	336	b.d.	2	b.d.	1080	1700	1714	1,38	1,39	0,012	0,012
1092	Barszczówka 8	031/2	b.d.	80	2,75	220	6	5	b.d.	2400	3552	3810	2,88	3,09	0,036	0,039
1093	Barszczówka 10	029/2	b.d.	96	2,8	268,8	2	1	b.d.	720	998	1143	0,81	0,93	0,008	0,010
1094	Barszczówka 13	030/4	1960	70	2,7	189	3	5	960	1920	1524	3048	1,24	2,47	0,018	0,035
1095	Barszczówka 14	026/5	1970	100	2	200	14	13	0	2400	3780	3810	3,07	3,09	0,031	0,031
1096	Barszczówka 15	030/2	1960	100	2,5	250	0	5	0	1200	1900	1905	1,54	1,55	0,015	0,015
1097	Barszczówka 16	024/2	1983	81	2,5	202,5	4	8	0	2040	3126	3238	2,54	2,63	0,031	0,032
1098	Barszczówka 17	029/1	1960	100	2,9	290	4	2	b.d.	720	1098	1143	0,89	0,93	0,009	0,009
1099	Barszczówka 20	021/2	b.d.	80	2,8	224	5	5	b.d.	1800	2787	2857	2,26	2,32	0,028	0,029
1100	Barszczówka 22	b.d.	1960	72	2,2	158,4	4	3	b.d.	2040	3125	3238	2,54	2,63	0,035	0,037
1101	Barszczówka 28/10	006/11	2014	65	7,48	486,2	0	2	0	720	0	1143	0	0,93	0	0,014
1102	Barszczówka 33	021/1	1970	75	2,75	206,25	2	1	b.d.	360	556	571	0,45	0,46	0,006	0,006
1103	Baciuty Kol. 4A	196	1982	150	2,7	405	6	6	b.d.	3960	6118	6286	4,97	5,10	0,033	0,034
1104	Baciuty Kol. 8	202	1982	180	2,6	468	5	6	b.d.	3600	5760	5714	4,68	4,64	0,026	0,026
1105	Baciuty Kol. 8A	b.d.	2011	130	2,6	338	0	3	0	2160	0	3429	0	2,78	0	0,021
1106	Baciuty Kol. 46	033/7	1990	160	2,3	368	6	3	b.d.	6000	9248	9524	7,51	7,73	0,047	0,048
1107	Zawady 1	80	b.d.	80	2,6	208	3	1	b.d.	960	1498	1524	1,22	1,24	0,015	0,015
1108	Zawady 2	077/1	b.d.	60	2,4	144	0	0	b.d.	b.d.	0	0	0	0	0	0
1109	Zawady 2B	098/1	b.d.	50	2,4	120	2	1	b.d.	720	1123	1143	0,91	0,93	0,018	0,019
1110	Zawady 3	077/2	budowa	111	2,5	277,5	0	3	0	2040	3112	3238	2,53	2,63	0,023	0,024
1111	Zawady 3 (II bud.)	077/2	1915	56	2,2	123,2	6	1	0	0	350	350	0,28	0,28	0,005	0,005
1112	Zawady 5	b.d.	b.d.	70	2,6	182	b.d.	2	0	840	1232	1333	1,00	1,08	0,014	0,015
1113	Zawady 6	b.d.	b.d.	105	2,4	252	0	2	0	1200	1890	1905	1,53	1,55	0,015	0,015
1114	Zawady 7	084/1	b.d.	91	2,4	218,4	2	2	b.d.	840	1275	1333	1,04	1,08	0,011	0,012
1115	Zawady 8	b.d.	b.d.	80	2,4	192	2	1	b.d.	660	998	1048	0,81	0,85	0,010	0,011
1116	Zawady 9	086/1	1975	100	3	300	7	3	b.d.	1440	2305	2286	1,87	1,86	0,019	0,019
1117	Zawady 10	87	b.d.	b.d.	b.d.	b.d.	b.d.	b.d.	b.d.	b.d.	0	0	0	0	0	0
1118	Zawady 16	91	b.d.	b.d.	b.d.	b.d.	b.d.	b.d.	b.d.	b.d.	0	0	0	0	0	0
1119	Zawady 11	80	1975	100	3	300	5	2	b.d.	540	855	857	0,69	0,70	0,007	0,007
1120	Zawady 13	80	1947	80	2,6	208	2	2	b.d.	1200	1896	1905	1,54	1,55	0,019	0,019
1121	Zawady 14	89	b.d.	88	2,4	211,2	2	4	b.d.	3840	6009	6095	4,88	4,95	0,055	0,056
1122	Zawady 15	090/2	1927	60	2,5	150	5	2	b.d.	1200	1896	1905	1,54	1,55	0,026	0,026
1123	Zawady 19	074/9	b.d.	120	2,6	312	4	4	b.d.	2160	3398	3429	2,76	2,78	0,023	0,023
1124	Zawady 21	74	b.d.	77	2,6	200,2	3	0	2160	0	3429	3540	2,78	2,87	0,036	0,037
1125	Zawady 21 (II bud.)	74	2014	100	2,7	270	0	3	0	2400	0	3810	0	3,09	0	0,031
1126	Zawady 22	b.d.	b.d.	80	2,7	216	2	2	0	960	1453	1524	1,18	1,24	0,015	0,015
1127	Zawady 22A	093/4	2000	71,25	2,6	185,25	0	3	0	2100	0	3333	0	2,71	0	0,038
1128	Zawady 23	b.d.	b.d.	80	2,6	208	0	4	0	1200	1876	1905	1,52	1,55	0,019	0,019
1129	Zawady 24	073/2	1936	96	2,45	235,2	4	2	0	0	2500	500	2,03	0,41	0,021	0,004
1130	Zawady 24A	073/2	2003	200	2,5	500	0	5	0	0	0	5000	0	4,06	0	0,020
1131	Zawady 27	1999	1986	80	2,65	212	6	3	840	1620	1333	2571	1,08	2,09	0,014	0,026
1132	Zawady 39	40	b.d.	90	3	270	1	1	0	2160	3398	3429	2,76	2,78	0,031	0,031
1133	Zawady 28	b.d.	b.d.	50	2,4	120	3	2	0	0	1200	1000	0,97	0,81	0,019	0,016
1134	Zawady 33	013/7	1979	96	2,65	254,4	4	6	3000	2500	4762	3968	3,87	3,22	0,040	0,034
1135	Zawady 34	011/1	1920	80	2,8	224	4	3	b.d.	840	1225	1333	0,99	1,08	0,012	0,014



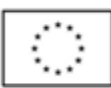
1	2	3	4	5	6	7	8	9	10	11	12	13	14	15	16	17
1136	Zawady 35	007/2	1930	96	2,5	240	2	2	b.d.	600	896	952	0,73	0,77	0,008	0,008
1137	Zawady 36	002/4	b.d.	99	2,5	247,5	5	5	b.d.	3000	4657	4762	3,78	3,87	0,038	0,039
1138	Zawady 40	042/10	1987	200	2,45	490	5	5	b.d.	b.d.	0	0	0	0	0	0
1139	Zawady 42	b.d.	b.d.	60	2,6	156	3	1	b.d.	600	896	952	0,73	0,77	0,012	0,013
1140	Baciuty Kol. 1	209/2	1980	60	2,7	162	4	2	b.d.	600	935	952	0,76	0,77	0,013	0,013
1141	Baciuty Kol. 1A	1209/1	2011	140	2,8	392	0	3	0	1200	0	1905	0	1,55	0	0,011
1142	Baciuty Kol. 2	192	1974	150	2,6	390	5	5	0	0	4433	4500	3,60	3,65	0,024	0,024
1143	Baciuty Kol. 3	b.d.	1989	80	2,6	208	4	5	b.d.	300	432	476	0,35	0,39	0,004	0,005
1144	Baciuty Kol. 4	196	1976	99	2,6	257,4	4	5	b.d.	3000	4657	4762	3,78	3,87	0,038	0,039
1145	Baciuty Kol. 4A	196	1980	108	2,6	280,8	2	4	b.d.	2400	3784	3810	3,07	3,09	0,028	0,029
1146	Baciuty Kol. 5	195	1926	99	2,4	237,6	6	8	b.d.	350	657	556	0,53	0,45	0,005	0,005
1147	Baciuty Kol. 7	197	b.d.	50	2,5	125	0	5	b.d.	1200	1789	1905	1,45	1,55	0,029	0,031
1148	Baciuty Kol. 9	212	od 1999	180	2,6	468	0	5	0	0	0	2160	0	1,75	0	0,010
1149	Baciuty Kol. 13	227	1920	64	2,2	140,8	9	13	b.d.	2688	4112	4267	3,34	3,46	0,052	0,054
1150	Baciuty Kol. 14	218	1949	50	2	100	2	2	b.d.	0	7755	7800	6,30	6,33	0,126	0,127
1151	Baciuty Kol. 17	236	1960	63	2,5	157,5	4	4	b.d.	2040	3123	3238	2,54	2,63	0,040	0,042
1152	Baciuty Kol. 22	243	1980	100	2,6	260	5	2	b.d.	2400	3776	3810	3,07	3,09	0,031	0,031
1153	Baciuty Kol. 23	245	1960	80	2,5	0	7	6	b.d.	2160	3397	3429	2,76	2,78	0,034	0,035
1154	Baciuty Kol. 26B	230/1	2007	240	2,7	648	0	1	0	2640	0	4190	0	3,40	0	0,014
1155	Baciuty Kol. 27	257	1984	150	2,5	375	5	4	b.d.	8400	12998	13333	10,55	10,83	0,070	0,072
1156	Baciuty Kol. 31	167	1946	54	2	108	6	4	b.d.	1320	1998	2095	1,62	1,70	0,030	0,032
1157	Baciuty Kol. 32	213	budowa	129	2,5	322,5	0	4	0	2400	0	3810	0	3,09	0	0,024
1158	Baciuty Kol. 34	174/4	1974	32	2,5	80	2		0	0	500	750	0,41	0,61	0,013	0,019
1159	Baciuty Kol. 35/1	419	1965	32	2,7	86,4	0	0	0	0	3000	3255	2,44	2,64	0,076	0,083
1160	Baciuty Kol. 36A	183	b.d.	100	2,7	270	4	7	0	2400	3776	3810	3,07	3,09	0,031	0,031
1161	Baciuty Kol. 37	112	b.d.	60	2,4	144	0	1	0	0	789	800	0,64	0,65	0,011	0,011
1162	Baciuty Kol. 38	105	1926	80,4	2,2	176,88	0	1	0	1404	2125	2229	1,73	1,81	0,021	0,023
1163	Baciuty Kol. 39	22	1992	96	2,2	211,2	0	6	0	3360	5009	5333	4,07	4,33	0,042	0,045
1164	Baciuty Kol. 42	187	1950	55	2,3	126,5	3	6	b.d.	2400	3567	3810	2,90	3,09	0,053	0,056
1165	Baciuty Kol. 44	32	1915	60	2,2	132	3	3	b.d.	1200	1768	1905	1,44	1,55	0,024	0,026
1166	Baciuty Kol. 45	033/6	1968	40	2,4	96	4	2	b.d.	1560	2323	2476	1,89	2,01	0,047	0,050
1167	Topilec 1	239	1996	171	2,6	444,6	0	1	0	1200	0	1905	0	1,55	0	0,009
1168	Lubiejki 5	70	1945	96	2,9	278,4	5	5	950	1560	1508	2476	1,22	2,01	0,013	0,021
1169	Lubiejki 7A	223/224	1989	170	2,7	459	5	4	3120	6360	4952	10095	4,02	8,20	0,024	0,048
1170	Lubiejki 8	221	1950	48	2,5	120	4	2	500	600	794	952	0,64	0,77	0,013	0,016
1171	Lubiejki 9	68	1970	77	2,5	192,5	5	3	680	1200	1079	1905	0,88	1,55	0,011	0,020
1172	Lubiejki 11	67	1970	100	2,5	250	0	1	500	600	794	952	0,64	0,77	0,006	0,008
1173	Lubiejki 11 II	67	1975	90	2,6	234	5	5	1200	2280	1905	3619	1,55	2,94	0,017	0,033
1174	Lubiejki 12	67	1952	130	2,5	325	6	7	b.d.	3600	5544	5714	4,50	4,64	0,035	0,036
1175	Lubiejki 14	218	1935	90	2,5	225	6	1	400	480	635	762	0,52	0,62	0,006	0,007
1176	Lubiejki 16	64	1950	100	2,7	270	7	11	2100	4200	3333	6667	2,71	5,41	0,027	0,054
1177	Lubiejki 17	63	1950	74	2,5	185	4	2	400	600	635	952	0,52	0,77	0,007	0,010
1178	Lubiejki 17A	216	1970	60	2,1	126	3	1	890	1620	1413	2571	1,15	2,09	0,019	0,035
1179	Lubiejki 19	214	1968	54	2,6	140,4	4	2	420	850	667	1349	0,54	1,10	0,010	0,020
1180	Lubiejki 21	212	1960	50	2,9	145	3	1	550	1000	873	1587	0,71	1,29	0,014	0,026
1181	Lubiejki 22	211	1950	140	2,6	364	6	6	1000	1920	1587	3048	1,29	2,47	0,009	0,018
1182	Lubiejki 24	209	1937	160	2,3	368	0	4	b.d.	1532	2433	2432	1,98	1,97	0,012	0,012
1183	Lubiejki 25	208	1962	80	2,8	224	5	7	2500	5040	3968	8000	3,22	6,50	0,040	0,081
1184	Lubiejki 29	44/16	1904	120	2,7	324	2	2	b.d.	1524	2321	2419	1,88	1,96	0,016	0,016
1185	Lubiejki 30	54	1992	252	2,6	655,2	2	5	b.d.	1772	2678	2813	2,17	2,28	0,009	0,009
1186	Czaczk Wielkie 1	007/2	1985	100	2,6	260	5	2	1800	3600	2857	5714	2,32	4,64	0,023	0,046
1187	Czaczk Wielkie 2	8	1990	240	2,6	624	6	8	b.d.	0	4489	4560	3,65	3,70	0,015	0,015
1188	Czaczk Wielkie 2A	8	1980	46	2,5	115	6	4	1400	1800	2222	2857	1,80	2,32	0,039	0,050
1189	Czaczk Wielkie 5	29	1960	160	2,5	400	5	4	900	1344	1429	2133	1,16	1,73	0,007	0,011
1190	Czaczk Wielkie 5b	29	1961	63	2,5	157,5	2	2	1300	1800	2063	2857	1,68	2,32	0,027	0,037
1191	Czaczk Wielkie 5c	29	1969	48	2,5	120	2	1	500	720	794	1143	0,64	0,93	0,013	0,019
1192	Czaczk Wielkie 8	86	2014	140	2,6	364	3	2	2000	2500	3175	3968	2,58	3,22	0,018	0,023
1193	Czaczk Wielkie 9	85	1969	120	2,7	324	10	8	1680	2400	2667	3810	2,17	3,09	0,018	0,026
1194	Czaczk Wielkie 11	83	1948	88	2,5	220	1	1	400	564	635	895	0,52	0,73	0,006	0,008
1195	Czaczk Wielkie 13	81	1950	117	2,7	315,9	7	7	900	1200	1429	1905	1,16	1,55	0,010	0,013
1196	Czaczk Wielkie 14A	056/2	2014	150	2,5	375	0	1	0	1800	0	2857	0	2,32	0	0,015
1197	Czaczk Wielkie 15	1//49	1995	120	2,7	324	3	6	2000	3000	3175	4762	2,58	3,87	0,021	0,032
1198	Czaczk Wielkie 16	74	1981	110	2,7	297	7	3	2120	3120	3365	4952	2,73	4,02	0,025	0,037
1199	Czaczk Wielkie 18	48	1949	42	2,6	109,2	1	1	110	240	175	381	0,14	0,31	0,003	0,007
1200	Czaczk Wielkie 24	64	1965	100	3	300	6	6	240	2040	381	3238	0,31	2,63	0,003	0,026
1201	Czaczk Wielkie 25	67	1939	43	2,3	98,9	2	1	500	632	794	1003	0,64	0,81	0,015	0,019



1	2	3	4	5	6	7	8	9	10	11	12	13	14	15	16	17
1202	Czaczki Wielkie 27	63	1933	60	2,4	144	3	2	350	499	556	792	0,45	0,64	0,008	0,011
1203	Czaczki Wielkie 33	62	1976	120	2,75	330	1	1	700	1080	1111	1714	0,90	1,39	0,008	0,012
1204	Czaczki Wielkie 37	111	2005	60	2,5	150	0	2	0	0	0	1960	0	1,59	0	0,027
1205	Czaczki Wielkie 38	136	2013	196	2,5	490	0	5	0	2160	0	3429	0	2,78	0	0,014
1206	Czaczki Wielkie 40	110	2009	180	2,5	450	0	4	0	1920	0	3048	0	2,47	0	0,014
1207	Czaczki Wielkie 33A	101/1	2014	120	2,5	300	0	3	0	5160	0	8190	0	6,65	0	0,055
1208	Dołki 1	150	1960	70	2,55	178,5	6	2	<i>b.d.</i>	1320	2109	2095	1,71	1,70	0,024	0,024
1209	Dołki 2	151	1990	90	2,5	225	8	6	1500	3000	2381	4762	1,93	3,87	0,021	0,043
1210	Dołki 4	152	1979	88	2,65	233,2	4	2	<i>b.d.</i>	1308	2009	2076	1,63	1,69	0,019	0,019
1211	Dołki 7	145	1980	220	2,4	528	7	7	<i>b.d.</i>	4800	7544	7619	6,13	6,19	0,028	0,028
1212	Dołki 9	155	1974	80	2,5	200	7	5	3000	4200	4762	6667	3,87	5,41	0,048	0,068
1213	Dołki 11	156	1948	120	2,7	324	1	1	<i>b.d.</i>	360	554	571	0,45	0,46	0,004	0,004
1214	Dołki 13	167	1978	200	2,5	500	5	6	<i>b.d.</i>	1440	2112	2286	1,71	1,86	0,009	0,009
1215	Dołki 16	171	1968	90	2,6	234	8	2	1800	2184	2857	3467	2,32	2,81	0,026	0,031
1216	Dołki 18	143	1964	50	2,6	130	6	6	<i>b.d.</i>	3120	4546	4952	3,69	4,02	0,074	0,080
1217	Dołki 20	139	1960	110	2,6	286	3	5	<i>b.d.</i>	1920	3006	3048	2,44	2,47	0,022	0,022
1218	Dołki 24	164	<i>b.d.</i>	140	2,5	350	5	3	2100	4200	3333	6667	2,71	5,41	0,019	0,039
1219	Iwanówka 8	5	1988	110	2,5	275	8	7	2280	4560	3619	7238	2,94	5,88	0,027	0,053
1220	Iwanówka 10	7	1940	72	2,5	0	4	2	820	1296	1302	2057	1,06	1,67	0,015	0,023
1221	Iwanówka 11	039/3	1960	122	2,45	298,9	0	1	0	600	934	952	0,76	0,77	0,006	0,006
1222	Iwanówka 12	8/2; 7/5	1995	220	2,5	550	0	5	0	1200	0	1905	0	1,55	0	0,007
1223	Iwanówka 12A	8/2; 7/3	1966	72	2,5	180	4	0	600	0	952	1125	0,77	0,91	0,011	0,013
1224	Iwanówka 13	40	1944	1200	2,6	3120	7	3	0	0	3292	3300	2,67	2,68	0,002	0,002
1225	Iwanówka 14	10	1963	100	2,7	270	10	8	1000	1452	1587	2305	1,29	1,87	0,013	0,019
1226	Iwanówka 15	012/1	1901	146	2,5	365	4	2	400	600	635	952	0,52	0,77	0,004	0,005
1227	Iwanówka 17	42	1985	60	2,5	150	1	1	1000	1200	1587	1905	1,29	1,55	0,021	0,026
1228	Iwanówka 19	44	2001	200	2,5	500	4	4	2000	2160	3175	3429	2,58	2,78	0,013	0,014
1229	Iwanówka 19 (II bud.)	44	1967	60	2,5	150	4	1	1440	720	2286	1143	1,86	0,93	0,031	0,015
1230	Iwanówka 20	016/1	1965	81	3	243	6	4	1000	1440	1587	2286	1,29	1,86	0,016	0,023
1231	Iwanówka 21	45	1950	60	2,4	144	4	1	1000	700	1587	1111	1,29	0,90	0,021	0,015
1232	Iwanówka 22	018/1	1955	45	2,5	112,5	2	1	500	540	794	857	0,64	0,70	0,014	0,015
1233	Iwanówka 23	48	1935	50	2,5	125	4	1	500	492	794	781	0,64	0,63	0,013	0,013
1234	Iwanówka 23A	47	2005	95	2,4	228	0	5	0	2460	0	3905	0	3,17	0	0,033
1235	Iwanówka 24	022/4	1999	80	2,4	192	0	3	0	<i>b.d.</i>	<i>0</i>	<i>0</i>	<i>0</i>	<i>0</i>	<i>0</i>	<i>0</i>
1236	Iwanówka 27	51	2012	180	2,6	468	0	7	0	2400	0	3810	0	3,09	0	0,017
1237	Iwanówka 26	24	1960	50	2,3	115	0	2	0	720	1090	1143	0,89	0,93	0,018	0,019
1238	Iwanówka 28	026/1	1935	100	2,6	260	4	2	600	720	952	1143	0,77	0,93	0,008	0,009
1239	Iwanówka 31	71	1970	100	2,5	250	3	1	1000	1800	1587	2857	1,29	2,32	0,013	0,023
1240	Iwanówka 31A	71	2014	127	2,7	342,9	0	4	0	2280	0	3619	0	2,94	0	0,023
1241	Iwanówka 34	76	1990	260	2,5	650	11	6	2200	2880	3492	4571	2,84	3,71	0,011	0,014
1242	Iwanówka 35	77	1999	200	2,5	500	0	6	0	3372	0	5352	0	4,35	0	0,022
1243	Iwanówka 36	78	1960	99	2,5	247,5	4	3	600	672	952	1067	0,77	0,87	0,008	0,009
1244	Iwanówka 37	74	1970	20	2,5	50	0	4	0	1560	2345	2476	1,90	2,01	0,095	0,101
1245	Iwanówka 37A	075/6	2003	150	2,6	390	0	5	0	2400	0	3810	0	3,09	0	0,021
1246	Iwanówka 37C	075/4	2006	180	2,5	450	0	3	0	1680	0	2667	0	2,17	0	0,012
1247	Iwanówka 38	78	1968	96	2,5	240	7	5	690	1080	1095	1714	0,89	1,39	0,009	0,015
1248	Iwanówka 42B	80	1965	81	2,5	202,5	8	5	900	1800	1429	2857	1,16	2,32	0,014	0,029
1249	Iwanówka 51	099/2	1992	100	2,5	250	6	7	1200	2400	1905	3810	1,55	3,09	0,015	0,031
1250	Iwanówka 30A	029/1	1960	60	2,3	138	3	6	600	1200	952	1905	0,77	1,55	0,013	0,026
1251	Iwanówka 32A	218/2	2011	120	2,5	300	0	<i>0</i>	0	600	0	952	0	0,77	0	0,006
1252	Iwanówka 32B	218/1	2010	98	2,5	245	0	3	0	1800	0	2857	0	2,32	0	0,024
1253	Iwanówka 41	92	1972	70	2,5	175	3	3	580	1080	921	1714	0,75	1,39	0,011	0,020
1254	Iwanówka 42B	080/3	1994	110	2,5	275	0	5	0	3000	4556	4762	3,70	3,87	0,034	0,035
1255	Iwanówka 44	093/4	1968	68	2,6	176,8	2	1	400	624	635	990	0,52	0,80	0,008	0,012
1256	Iwanówka 45	95/96	2006	80	2,6	208	0	2	0	1800	0	2857	0	2,32	0	0,029
1257	Iwanówka 47	97	1975	50	2,4	120	1	1	450	840	714	1333	0,58	1,08	0,012	0,022
1258	Iwanówka 49A	98	1985	50	2,5	125	2	1	300	540	476	857	0,39	0,70	0,008	0,014
1259	Iwanówka 50	215/3	2010	180	2,5	450	0	4	0	504	0	800	0	0,65	0	0,004
1260	Iwanówka 1	032/3	1969	60	2,8	168	5	5	2000	2400	3175	3810	2,58	3,09	0,043	0,052
1261	Iwanówka 1A	32A	1989	87	2,6	226,2	5	4	900	1320	1429	2095	1,16	1,70	0,013	0,020
1262	Iwanówka 3	34	1975	80	2,5	200	6	4	1300	1784	2063	2832	1,68	2,30	0,021	0,029
1263	Iwanówka 4	2	1998	200	2,6	520	3	1	<i>b.d.</i>	<i>b.d.</i>	<i>0</i>	<i>0</i>	<i>0</i>	<i>0</i>	<i>0</i>	<i>0</i>
1264	Iwanówka 6	4	1997	300	2,3	690	0	8			<i>0</i>	<i>0</i>	<i>0</i>	<i>0</i>	<i>0</i>	<i>0</i>
1265	Niecki 1B	256/2	2006	170	2,5	425	0	5	0	2400	0	3810	0	3,09	0	0,018
1266	Niecki 2A	171/2	2004	120	2,5	300	0	4	0	1560	0	2476	0	2,01	0	0,017
1267	Niecki 3	258/1	1958	50	2,6	130	3	2	0	720	1098	1143	0,89	0,93	0,018	0,019



1	2	3	4	5	6	7	8	9	10	11	12	13	14	15	16	17
1268	Niecki 5	205	1975	50	2	100	7	4	500	900	794	1429	0,64	1,16	0,013	0,023
1269	Niecki 6A	198/12	2014	130	2,7	351	0	3	0	840	0	1333	0	1,08	0	0,008
1270	Niecki 6C	198/13	2008	230	2,5	575	0	4	0	1800	0	2857	0	2,32	0	0,010
1271	Niecki 6N	198/3	2008	240	2,6	624	0	2	0	1320	0	2095	0	1,70	0	0,007
1272	Niecki 8	37	1965	90	2,5	225	4	2	520	804	825	1276	0,67	1,04	0,007	0,012
1273	Niecki 10	37	1988	110	2,5	275	5	7	900	1740	1429	2762	1,16	2,24	0,011	0,020
1274	Niecki 12	36	2000	120	2,5	300	0	4	0	2400	0	3810	0	3,09	0	0,026
1275	Niecki 13	208	1965	96	2,6	249,6	1	1	b.d.	960	1513	1524	1,23	1,24	0,013	0,013
1276	Niecki 16	210	1954	70	2,5	175	2	1	400	636	635	1010	0,52	0,82	0,007	0,012
1277	Niecki 17	33	1950	60	2,5	150	2	1	350	600	556	952	0,45	0,77	0,008	0,013
1278	Niecki 17 (II bud.)	33	1915	56	2	112	1	3	300	1440	476	2286	0,39	1,86	0,007	0,033
1279	Niecki 19	032/1	1977	70	2,5	175	10	15	b.d.	3600	5567	5714	4,52	4,64	0,065	0,066
1280	Niecki 19A	032/2	1994	49	2,5	122,5	6	6	750	1440	1190	2286	0,97	1,86	0,020	0,038
1281	Niecki 20	032/1	1972	50	2,5	125	2	1	300	420	476	667	0,39	0,54	0,008	0,011
1282	Niecki 21	212	1959	80	2,6	208	4	1	400	480	635	762	0,52	0,62	0,006	0,008
1283	Niecki 22	213	1975	150	6	6	6	6	1000	2400	1587	3810	1,29	3,09	0,009	0,021
1284	Niecki 24	214	1947	56	2,5	140	6	2	600	720	952	1143	0,77	0,93	0,014	0,017
1285	Niecki 25	215	1976	30	2	60	4	1	500	54	794	86	0,64	0,07	0,021	0,002
1286	Niecki 27A	216	1970	120	2,9	348	5	5	500	840	794	1333	0,64	1,08	0,005	0,009
1287	Niecki 31	213	1965	96	2,6	249,6	2	2	1000	2400	1587	3810	1,29	3,09	0,013	0,032
1288	Niecki 33	24	1994	88	2,5	220	6	4	700	2400	1111	3810	0,90	3,09	0,010	0,035
1289	Niecki 34	221	1972	110	2,5	275	5	2	690	1200	1095	1905	0,89	1,55	0,008	0,014
1290	Niecki 35	224	1994	200	2,6	520	0	4	0	1440	0	2286	0	1,86	0	0,009
1291	Niecki 36	22	2005	70	2,6	182	0	4	0	1320	0	2095	0	1,70	0	0,024
1292	Niecki 36A	222	2005	50	2,4	120	0	2	0	576	0	914	0	0,74	0	0,015
1293	Niecki 37	223	1970	100	2,6	260	2	2	b.d.	600	944	952	0,77	0,77	0,008	0,008
1294	Niecki 38	21	1937	72	2,6	187,2	5	2	b.d.	2400	3767	3810	3,06	3,09	0,042	0,043
1295	Niecki 39	19	1970	75	2,6	195	4	4	600	1440	952	2286	0,77	1,86	0,010	0,025
1296	Niecki 40	18	1955	70	2,7	189	5	2	700	744	1111	1181	0,90	0,96	0,013	0,014
1297	Niecki 41	017/2	1955	60	2,5	150	5	4	b.d.	2400	3778	3810	3,07	3,09	0,051	0,052
1298	Niecki 42	228	1953	80	2,5	200	b.d.	4	b.d.	1200	1899	1905	1,54	1,55	0,019	0,019
1299	Niecki 44	016/1	1950	60	2,5	150	5	5	900	1800	1429	2857	1,16	2,32	0,019	0,039
1300	Niecki 44A	017/1	1987	90	2,6	234	2	4	400	1920	635	3048	0,52	2,47	0,006	0,027
1301	Niecki 46	14	1935	63	2,4	151,2	6	5	b.d.	2040	3121	3238	2,53	2,63	0,040	0,042
1302	Niecki 47	231	1975	80	2,5	200	2	2	650	1200	1032	1905	0,84	1,55	0,010	0,019
1303	Niecki 50	006/1	1988	198	2,5	495	4	6	b.d.	2040	3221	3238	2,62	2,63	0,013	0,013
1304	Niecki 50 (II bud.)	006/1	1960	60	2,5	150	5	2	400	480	635	762	0,52	0,62	0,009	0,010
1305	Niecki 51	005/2	1976	50	2,7	135	4	7	1000	2400	1587	3810	1,29	3,09	0,026	0,062
1306	Niecki 51A	5	1985	100	2,6	260	3	6	1020	2400	1619	3810	1,31	3,09	0,013	0,031
1307	Niecki 52	237	1948	50	2,5	125	2	1	b.d.	600	923	952	0,75	0,77	0,015	0,015
1308	Niecki 54	233	2010	100	2,5	250	0	4	0	1800	0	2857	0	2,32	0	0,023
1309	Lubiejki 27	206 pusto	b.d.	b.d.	b.d.	b.d.	b.d.	b.d.	b.d.	b.d.	0	0	0	0	0	0
1310	Lubiejki 28	53 pusto	b.d.	b.d.	b.d.	b.d.	b.d.	b.d.	b.d.	b.d.	0	0	0	0	0	0
1311	Iwanówka 27	64 pusto	b.d.	b.d.	b.d.	b.d.	b.d.	b.d.	b.d.	b.d.	0	0	0	0	0	0
1312	Iwanówka 2	001/2 pusto	b.d.	b.d.	b.d.	b.d.	b.d.	b.d.	b.d.	b.d.	0	0	0	0	0	0
1313	Dołki 14	168 pusto	b.d.	b.d.	b.d.	b.d.	b.d.	b.d.	b.d.	b.d.	0	0	0	0	0	0
1314	Dołki 17	176 pusto	b.d.	b.d.	b.d.	b.d.	b.d.	b.d.	b.d.	b.d.	0	0	0	0	0	0
1315	Dołki 19	143 pusto	b.d.	b.d.	b.d.	b.d.	b.d.	b.d.	b.d.	b.d.	0	0	0	0	0	0
1316	Dołki 8	154 pusto	b.d.	b.d.	b.d.	b.d.	b.d.	b.d.	b.d.	b.d.	0	0	0	0	0	0
1317	Dołki 3	147 pusto	b.d.	b.d.	b.d.	b.d.	b.d.	b.d.	b.d.	b.d.	0	0	0	0	0	0
1318	Czaczki Wielkie 12	82 pustostan	b.d.	b.d.	b.d.	b.d.	b.d.	b.d.	b.d.	b.d.	0	0	0	0	0	0
1319	Czaczki Wielkie 10	84 pustostan	b.d.	b.d.	b.d.	b.d.	b.d.	b.d.	b.d.	b.d.	0	0	0	0	0	0
1320	Niecki 29	218 pustostan	b.d.	b.d.	b.d.	b.d.	b.d.	b.d.	b.d.	b.d.	0	0	0	0	0	0
1321	Niecki 15	209 pustostan	b.d.	b.d.	b.d.	b.d.	b.d.	b.d.	b.d.	b.d.	0	0	0	0	0	0
1322	Niecki 18	208 pustostan	b.d.	b.d.	b.d.	b.d.	b.d.	b.d.	b.d.	b.d.	0	0	0	0	0	0
1323	Niecki 27	28 pustostan	b.d.	b.d.	b.d.	b.d.	b.d.	b.d.	b.d.	b.d.	0	0	0	0	0	0
1324	Niecki 7	38 pustostan	b.d.	b.d.	b.d.	b.d.	b.d.	b.d.	b.d.	b.d.	0	0	0	0	0	0
1325	Niecki 11	206 pustostan	b.d.	b.d.	b.d.	b.d.	b.d.	b.d.	b.d.	b.d.	0	0	0	0	0	0
1326	Niecki 14	32/3 pust.	b.d.	b.d.	b.d.	b.d.	b.d.	b.d.	b.d.	b.d.	0	0	0	0	0	0
1327	Czaczki Małe 11 Reki	268/5	b.d.	b.d.	b.d.	b.d.	b.d.	b.d.	b.d.	b.d.	0	0	0	0	0	0
1328	Czaczki Małe 11A Reki	268/8	b.d.	b.d.	b.d.	b.d.	b.d.	b.d.	b.d.	b.d.	0	0	0	0	0	0
1329	Czaczki Małe 13 Reki	342 pustostan	b.d.	b.d.	b.d.	b.d.	b.d.	b.d.	b.d.	b.d.	0	0	0	0	0	0
1330	Czaczki Małe 3 Drozdy	310/1	b.d.	b.d.	b.d.	b.d.	b.d.	b.d.	b.d.	b.d.	0	0	0	0	0	0
1331	Czaczki Małe 1 Drozdy	312/3	b.d.	b.d.	b.d.	b.d.	b.d.	b.d.	b.d.	b.d.	0	0	0	0	0	0
1332	Tolcze 1	63/3 pustostan	b.d.	b.d.	b.d.	b.d.	b.d.	b.d.	b.d.	b.d.	0	0	0	0	0	0
1333	Iwanówka 9	38 pustostan	b.d.	b.d.	b.d.	b.d.	b.d.	b.d.	b.d.	b.d.	0	0	0	0	0	0
1334	Juraszki 10	53 pustostan	b.d.	b.d.	b.d.	b.d.	b.d.	b.d.	b.d.	b.d.	0	0	0	0	0	0



1	2	3	4	5	6	7	8	9	10	11	12	13	14	15	16	17
1335	Pomigacze 53	418/1	1976	130	2,5	325	5	b.d.	b.d.	2400	3765	3810	3,06	3,09	0,024	0,024
1336	Pomigacze 54	338/1	1945	b.d.	b.d.	b.d.	1	b.d.	b.d.	b.d.	0	0	0	0	0	0
1337	Pomigacze 55	339	1950	100	2,5	250	2	2	960	1440	2123	2286	1,72	1,86	0,017	0,019
1338	Pomigacze 56	420/1	1975	b.d.	b.d.	b.d.	b.d.	b.d.	b.d.	b.d.	0	0	0	0	0	0
1339	Pomigacze 60	756/1, 756/2	1970	100	2,5	250	3	3	1200	2400	1905	3810	1,55	3,09	0,015	0,031
1340	Pomigacze 64	427/1, 427/2	1975	200	2,5	500	5	5	b.d.	2400	1889	3810	1,53	3,09	0,008	0,015
1341	Pomigacze 66	428/1, 428/2	1943	80	2,5	200	b.d.	5	b.d.	2400	1879	3810	1,53	3,09	0,019	0,039
1342	Pomigacze 68	429/2	1960	80	2,5	200	2	2	b.d.	b.d.	0	0	0	0	0	0
1343	Pomigacze 78	440/1	1980	100	2,5	250	2	2	b.d.	1200	1880	1905	1,53	1,55	0,015	0,015
1344	Pomigacze 82	b.d.	1959	72	2,5	180	3	1	b.d.	600	933	952	0,76	0,77	0,011	0,011
1345	Pomigacze 83	361/1	1950	75	2,5	187,5	3	1	b.d.	600	925	952	0,75	0,77	0,010	0,010
1346	Pomigacze 86	b.d.	b.d.	b.d.	b.d.	b.d.	b.d.	b.d.	b.d.	b.d.	0	0	0	0	0	0
1347	Pomigacze 116	236	2014	300	2,5	750	0	1	0	1080	0	1714	0	1,39	0	0,005
1348	Pomigacze 47/3	415/2	1980	80	2,5	200	1	0	840	b.d.	1333	1280	1,08	1,04	0,014	0,013
1349	Pomigacze 1B	b.d.	2007	220	2,5	550	0	4	0	1680	0	2667	0	2,17	0	0,010
1350	Pomigacze 2	553	2008	110	2,3	253	0	4	0	2400	0	3810	0	3,09	0	0,028
1351	Pomigacze 2A	500/9	2008	250	2,5	625	0	5	0	7500	0	11905	0	9,67	0	0,039
1352	Pomigacze 4	b.d.	1979	80	2,6	208	0	2	b.d.	960	1489	1524	1,21	1,24	0,015	0,015
1353	Pomigacze 8	b.d.	1950	50	2	100	b.d.	2	b.d.	660	998	1048	0,81	0,85	0,016	0,017
1354	Pomigacze 9	500?	1977	100	2,5	250	b.d.	7	b.d.	3600	4978	5714	4,04	4,64	0,040	0,046
1355	Pomigacze 10	b.d.	1957	63	2,6	163,8	b.d.	1	b.d.	480	699	762	0,57	0,62	0,009	0,010
1356	Pomigacze 13 - 14?	b.d.	1920	35	2	70	b.d.	b.d.	b.d.	600	866	952	0,70	0,77	0,020	0,022
1357	Pomigacze 16	b.d.	1964	60	2,5	150	b.d.	1	b.d.	480	598	762	0,49	0,62	0,008	0,010
1358	Pomigacze 17	306/2	1977	200	2,5	500	b.d.	4	b.d.	3600	5598	5714	4,55	4,64	0,023	0,023
1359	Pomigacze 18A	b.d.	1997	200	2,5	500	0	5	0	6000	0	9524	0	7,73	0	0,039
1360	Pomigacze 24	b.d.	1962	160	2,5	400	b.d.	5	b.d.	2000	0	3175	0,00	2,58	0,000	0,016
1361	Pomigacze 28	b.d.	1960	60	2,4	144	b.d.	1	b.d.	840	0	1333	0,00	1,08	0,000	0,018
1362	Pomigacze 30A	369/2	1998	260	2,6	676	0	6	0	2400	0	3810	0	3,09	0	0,012
1363	Pomigacze 31A	b.d.	1999	110	2,5	275	0	7	0	1680	0	2667	0	2,17	0	0,020
1364	Pomigacze 32A	b.d.	2005	80	2,5	200	0	2	0	1200	0	1905	0	1,55	0	0,019
1365	Pomigacze 35A	b.d.	2002	150	2,5	375	0	5	0	1920	0	3048	0	2,47	0	0,016
1366	Pomigacze 36	b.d.	1973	100	2,5	250	b.d.	7	b.d.	2400	3770	3810	3,06	3,09	0,031	0,031
1367	Pomigacze 42	b.d.	1970	100	2,7	270	b.d.	4	b.d.	1800	2779	2857	2,26	2,32	0,023	0,023
1368	Pomigacze 45	b.d.	1965	120	2,5	300	b.d.	5	b.d.	3600	5678	5714	4,61	4,64	0,038	0,039
1369	Pomigacze 47	b.d.	1965	65	2,5	162,5	b.d.	2	b.d.	840	1234	1333	1,00	1,08	0,015	0,017
1370	Pomigacze 47/2	b.d.	1970	60	2,4	144	b.d.	1	b.d.	720	1100	1143	0,89	0,93	0,015	0,015
1371	Pomigacze 48	b.d.	1950	70	2,5	175	b.d.	1	b.d.	960	1475	1524	1,20	1,24	0,017	0,018
1372	Pomigacze 112B	509/12	2014	240	2,4	576	0	3	0	3600	0	5714	0	4,64	0	0,019
1373	Markowszczyzna 6A	b.d.	2004	100	2,5	250	0	3	0	1900	0	3016	0	2,45	0	0,024
1374	Markowszczyzna 7	b.d.	1960	110	2,5	275	b.d.	1	b.d.	0	0	0	0	0	0	0
1375	Markowszczyzna 7A	310/14	1990	100	2,5	250	4	4	1800	1800	2800	2857	2,27	2,32	0,023	0,023
1376	Markowszczyzna 44K	140/11	2012	130	2,5	325	0	5	0	1800	0	2857	0	2,32	0	0,018
1377	Markowszczyzna 47D	b.d.	2008	147	2,5	367,5	0	2			0	0	0	0	0	0
1378	Pomigacze 72	pustostan	b.d.	b.d.	b.d.	b.d.	b.d.	b.d.			0	0	0	0	0	0
1379	Pomigacze 41	pustostan	b.d.	b.d.	b.d.	b.d.	b.d.	b.d.			0	0	0	0	0	0
1380	Pomigacze 34	pustostan	b.d.	b.d.	b.d.	b.d.	b.d.	b.d.			0	0	0	0	0	0
1381	Pomigacze 34A	b.d.	b.d.	b.d.	b.d.	b.d.	b.d.	b.d.			0	0	0	0	0	0
1382	Pomigacze 32	pustostan	b.d.	b.d.	b.d.	b.d.	b.d.	b.d.			0	0	0	0	0	0
1383	Pomigacze 22A	b.d.	b.d.	b.d.	b.d.	b.d.	b.d.	b.d.			0	0	0	0	0	0
1384	Pomigacze 25	b.d.	b.d.	b.d.	b.d.	b.d.	b.d.	b.d.			0	0	0	0	0	0
1385	Pomigacze 19	b.d.	b.d.	b.d.	b.d.	b.d.	b.d.	b.d.			0	0	0	0	0	0
1386	Pomigacze 20	pustostan	b.d.	b.d.	b.d.	b.d.	b.d.	b.d.			0	0	0	0	0	0
1387	Pomigacze 21	b.d.	b.d.	b.d.	b.d.	b.d.	b.d.	b.d.			0	0	0	0	0	0
1388	Pomigacze 15	pustostan	b.d.	b.d.	b.d.	b.d.	b.d.	b.d.			0	0	0	0	0	0
1389	Pomigacze 5	b.d.	b.d.	b.d.	b.d.	b.d.	b.d.	b.d.			0	0	0	0	0	0
1390	Pomigacze 1	pustostan	b.d.	b.d.	b.d.	b.d.	b.d.	b.d.			0	0	0	0	0	0
1391	Pomigacze 84	b.d.	b.d.	b.d.	b.d.	b.d.	b.d.	b.d.			0	0	0	0	0	0
1392	Pomigacze 59	b.d.	b.d.	b.d.	b.d.	b.d.	b.d.	b.d.			0	0	0	0	0	0
1393	Pomigacze 80	358/1	b.d.	b.d.	b.d.	b.d.	b.d.	b.d.			0	0	0	0	0	0
1394	Pomigacze 72	pustostan	b.d.	b.d.	b.d.	b.d.	b.d.	b.d.			0	0	0	0	0	0
1395	Pomigacze 74	b.d.	b.d.	b.d.	b.d.	b.d.	b.d.	b.d.			0	0	0	0	0	0
1396	Pomigacze 75	354/5	b.d.	b.d.	b.d.	b.d.	b.d.	b.d.			0	0	0	0	0	0
1397	Pomigacze 76	437/1	b.d.	b.d.	b.d.	b.d.	b.d.	b.d.			0	0	0	0	0	0
1398	Pomigacze 76/1	pustostan	b.d.	b.d.	b.d.	b.d.	b.d.	b.d.			0	0	0	0	0	0
1399	Pomigacze 77	pustostan	b.d.	b.d.	b.d.	b.d.	b.d.	b.d.			0	0	0	0	0	0
1400	Pomigacze 65	346/1	b.d.	b.d.	b.d.	b.d.	b.d.	b.d.			0	0	0	0	0	0



1	2	3	4	5	6	7	8	9	10	11	12	13	14	15	16	17
1401	Pomigacze 61	342/1; 342/2	b.d.	b.d.	b.d.	b.d.	b.d.	b.d.			0	0	0	0	0	0
1402	Pomigacze 62	343/1	b.d.	b.d.	b.d.	b.d.	b.d.	b.d.			0	0	0	0	0	0
1403	Pomigacze 62/1	426/1	b.d.	b.d.	b.d.	b.d.	b.d.	b.d.			0	0	0	0	0	0
1404	Pomigacze 63	b.d.	b.d.	b.d.	b.d.	b.d.	b.d.	b.d.			0	0	0	0	0	0
1405	Pomigacze 58	341/1; 341/2	b.d.	b.d.	b.d.	b.d.	b.d.	b.d.			0	0	0	0	0	0
1406	Pomigacze 79	b.d.	b.d.	b.d.	b.d.	b.d.	b.d.	b.d.			0	0	0	0	0	0
1407	Pomigacze 57	340/1; 340/2	b.d.	b.d.	b.d.	b.d.	b.d.	b.d.			0	0	0	0	0	0
1408	Pomigacze 52	337/1	b.d.	b.d.	b.d.	b.d.	b.d.	b.d.			0	0	0	0	0	0
1409	Zalesiany 8	pustostan	b.d.	b.d.	b.d.	b.d.	b.d.	b.d.			0	0	0	0	0	0
1410	Zalesiany 9	pustostan	b.d.	b.d.	b.d.	b.d.	b.d.	b.d.			0	0	0	0	0	0
1411	Zalesiany 12	b.d.	b.d.	b.d.	b.d.	b.d.	b.d.	b.d.			0	0	0	0	0	0
1412	Zalesiany 25	pustostan	b.d.	b.d.	b.d.	b.d.	b.d.	b.d.			0	0	0	0	0	0
1413	Zalesiany 29	pustostan	b.d.	b.d.	b.d.	b.d.	b.d.	b.d.			0	0	0	0	0	0
RAZEM											1668287	3452167	1354,6	2803,2	14,52	24,60

Załącznik 5. Dane wyjściowe oraz obliczenia emisji CO₂ ze zużycia energii elektrycznej w budynkach użyteczności publicznej

Lp	Adres	Numer działki geod	Rok budowy	Powierz- chnia [m]	Kubatura [m³]	Zużycie energii elektrycznej kWh				Emisja CO ₂ [Mg]		Wskaźnik [kWh/m ²]	
						opłata [zł]		licznik		1993	2014	1993	2014
						1993	2014	1993	2014				
1	2	3	4	5	6	7	8	9	10	11	12	13	14
1	Urząd Gminy Turośń Kościelna ul. Białostocka 5	582/3	1978	586,1	2004	6000	12868	9524	20425	7,73	16,59	16,2	34,8
2	Budynek Ośrodka Zdrowia ul. Białostocka 7	582/3	1980	756,93	2558,8	3000	6908,8	4762	10966	3,87	8,90	6,3	14,5
3	Dom Kultury /BIBLIOTEKA/ Turośń Kościelna ul. Lipowa 4	342/2	b.d.	1930	1930	100	1647,2	159	2615	0,13	2,12	0,1	1,4
4	Świetlica wiejska Pomigacze 46	331/2	2012	170,41	1291,3	120	9315	190	14786	0,15	12,01	1,1	86,8
5	Świetlica wiejska Trypucie 54E	39/1	2007	293,7	970	120	9315	190	14786	0,15	12,01	0,6	50,3
6	Świetlica wiejska w Niewodnicy Koryckiej ul. T. Kościuszki 52	37/2	2011	277,6	1111	300	2754	476	4371	0,39	3,55	1,7	15,7
7	Świetlica wiejska Turośń Dolna 47	455	b.d.	244,82	1111	1200	3394,5	1905	5388	1,55	4,38	7,8	22,0
8	Świetlica wiejska Zalesiany 31	133	2007	136	450	1500	6239,5	2381	9904	1,93	8,04	17,5	72,8
9	Świetlica wiejska Baciuty 41	439/2	2006 remont	119,39	405,9	280	554,85	444	881	0,36	0,72	3,7	7,4
10	Świetlica wiejska Zawady 17	kwi-93	b.d.	243,6	828,2	500	840,3	794	1334	0,64	1,08	3,3	5,5
11	Świetlica wiejska Topilec 8	159	b.d.	66	224,4	123	195,87	195	311	0,16	0,25	3,0	4,7
12	Świetlica wiejska Chodory 3	74	b.d.	377,36	1397,4	890	1381,6	1413	2193	1,15	1,78	3,7	5,8
13	Świetlica wiejska Borowskie Cibory 39	76	b.d.	200,55	695,1	800	1253,4	1270	1990	1,03	1,62	6,3	9,9
14	Świetlica wiejska w Turośni Kościelnej ul. Lipowa 109	480/9 480/11	b.d.	853	3473,3	500	850	794	1349	0,64	1,10	0,9	1,6
15	Świetlica wiejska Iwanówka 32	218/3	b.d.	135,95	490,30	100	137,89	159	219	0,13	0,18	1,2	1,6
16	Świetlica wiejska Borowskie Michały 41A	110	b.d.	143,97	515,1	900	1150	1429	1825	1,16	1,48	9,9	12,7
17	Kompleks boisk sportowych „Orlik” Budynek sanitarno- szatniowy Turośń Kościelna ul. Białostocka	378 379 380 381	2012	56,6	250,7	0	4865	0	7722	0,00	6,27	0,0	136,4
18	Gimnazjum w Turośni Kościelnej, ul. Białostocka 4, 18-106, Turośń Kościelna	381	b.d.	2484,6	b.d.	25166, 2	36473	39946	57894	32,44	47,01	10,7	15,5
19	Szkoła Podstawowa w Turośni Kościelnej ul. Białostocka 4, 18-106 Turośń Kościelna	381	1936	935,81	b.d.								
20	Przedszkole w Turośni Kościelnej, ul. Białostocka 4, 18-106 Turośń Kościelna	381	b.d.	312,68	b.d.								
21	Szkoła Podstawowa w Turośni Dolnej, Turośń Dolna 20, 18-106 Turośń Kościelna	79	b.d.	753,38	b.d.	5555	5562,6	8817	8830	7,16	7,17	11,7	11,7
22	Szkoła Podstawowa w Tolczach	50/1	b.d.	1721,2	b.d.	4556	5758,5	7232	9140	5,87	7,42	4,2	5,3
23	Świetlica wiejska w Barszczówce	27/6, 27/4, 28/3	b.d.	210,61	b.d.	b.d.	b.d.	0	0	0,00	0,00	0,0	0,0
24	Budynek SUR w Trypuciach	74/5	b.d.	468	b.d.	b.d.	b.d.	0	0	0,00	0,00	0,0	0,0
25	Bank Spółdzielczy w Juchnowcu Górnym O/Turośń Kościelna, Turośń Kościelna, ul. Lipowa 8	345, 346/6	1986	266	1063	3670	5392	5825	8559	4,73	6,95	21,9	32,2
Razem				13744	44095			87905	185488	71,38	152,06		



Załącznik 6. Dane wyjściowe oraz obliczenia emisji CO₂ ze zużycia energii elektrycznej w budynkach przemysłowych

Lp	Adres	Numer działki geod	Rok budowy	Technologi a	Dach materiał	Powierzch nia [m]	Kubatura [m³]	Zużycie energii elektrycznej kWh				Emisja z energii elektrycznej		Wskaźnik [kWh/m²]	
								opłata [zł]		licznik		1993	2014	1993	2014
								1993	2014	1993	2014				
1	2	3	4	5	6	7	8	9	10	11	12	13	14	15	16
1	BJ AUTO Bartłomiej Jakuć, Barszczówka 45	019/7	b.d.	garażowy	b.d.	31,3	114,2	0	b.d.	1000	1300	0,81	1,06	31,95	41,53
2	FHU Szyszka, Markowszczyzna 10B	b.d.	b.d.	b.d.	b.d.	240	0	0	3500	5330	5556	4,33	4,51	22,21	23,15
3	Mechanika Pojazdowa Bogdan Mularczyk, Baciuty 70A	594	2004	murowany	b.d.	0	144	0	2000	0	3175	0,00	2,58	b.d.	b.d.
4	Mechanika Pojazdowa Bogdan Mularczyk, Baciuty 70B	594	2011	murowany	b.d.	0	80	0	0	0	2500	0,00	2,03	b.d.	b.d.
5	Meble na wymiar Piotr Bakun, Topilec Kolonia 5	367	1973	murowany	b.d.	0	63,7	0	b.d.	1100	1294	0,89	1,05	b.d.	b.d.
6	Agromark Jan Połowianiuk, Turośń Kościelna, ul. Wysokie 31	640/3	1974	murowany, parterowy bez podpiwnicz enia	b.d.	230	940	b.d.	2900	4450	4603	3,61	3,74	19,35	20,01
7	Agromark Jan Połowianiuk, Turośń Kościelna, ul. Wysokie 31	640/2	1979		b.d.	50	125	b.d.	1300	1860	2063	1,51	1,68	37,20	41,27
8	PANWOOD Paweł Panasiuk, ul.Lipowa7, Turośń Kościelna	372/4	b.d.	b.d.	b.d.	0	0	0	12000	18600	19048	15,10	15,47	b.d.	b.d.
9	Wiesław Pruszyński Kompleksowa Obsługa Zmotoryzowanych, Niewodnica Korycka, ul. Kościuszki 3	b.d.	b.d.	b.d.	b.d.	0	0	0	18000	25660	28571	20,84	23,20	b.d.	b.d.
10	Okręgowa Izba Lekarska w Białymstoku, Ośrodek Szkoleniowy OIL, Turośń Kościelna, ul. Wysokie 3A	b.d.	b.d.	b.d.	b.d.	0	0	0	13200	18550	20952	15,06	17,01	b.d.	b.d.
RAZEM						551,3	1466,9			76550	89062	62,16	72,32		

Załącznik 7. Dane wyjściowe oraz obliczenia emisji CO₂ ze spalania paliw przez prywatne pojazdy mechaniczne

Lp	Adres	Pojazd		Pojemność silnika		Rodzaj paliwa		Zużycie paliwa l/100 km		Liczba kilometrów		Zużycie paliwa z 1993 r. [dm3]			Zużycie paliwa z 2014 r. [dm3]			Emisja w 1993 r.				Emisja w 2014 r.			
		1993	2014	1993	2014	1993	2014	1993	2014	1993	2014	PB	LPG	ON	PB	LPG	ON	PB	LPG	ON	Suma	PB	LPG	ON	Suma
1	2	3	4	5	6	7	8	9	10	11	12	13	14	15	16	17	18	19	20	21	22	23	24	25	26
1	Niewodnica Kościelna ul. Dąbrowskiego 2	osobowy		1,3		PB		b.d.		7000		455						1,049	0	0	1,049	0,000	0	0	0,000
			osobowy		1,6		PB		7		7000				560			0,000	0	0	0,000	1,291	0	0	1,291
2	Niewodnica Kościelna ul. Dąbrowskiego 8	osobowy		b.d.		PB		b.d.		b.d.								0,000	0	0	0,000	0,000	0	0	0,000
			osobowy		b.d.		PB		b.d.		7000				490			0,000	0	0	0,000	1,130	0	0	1,130
			osobowy		b.d.		ON		b.d.		3500						175	0,000	0	0	0,000	0,000	0	0,462	0,462
3	Niewodnica Kościelna ul. Dąbrowskiego 14A		osobowy		1,7		ON		5,5		10000						550	0,000	0	0	0,000	0,000	0	1,450	1,450
4	Niewodnica Kościelna ul. Dąbrowskiego 12		osobowy		2,2		ON		8		5000						400	0,000	0	0	0,000	0,000	0	1,055	1,055
5	Niewodnica Kościelna ul. Dąbrowskiego 12A		osobowy		1,2		PB		7		5000				350			0,000	0	0	0,000	0,807	0	0	0,807
6	Niewodnica Kościelna ul. Dąbrowskiego 14	osobowy	osobowy	1,5	1,4	PB	PB	6	10	20000	4500	1200			450			2,766	0	0	2,766	1,037	0	0	1,037
7	Niewodnica Kościelna ul. Dąbrowskiego 14E		osobowy		1,2		PB		6		10000				600			0,000	0	0	0,000	1,383	0	0	1,383
			osobowy		2		ON		6		70000						4200	0,000	0	0	0,000	0,000	0	11,076	11,076
8	Niewodnica Kościelna ul. Dąbrowskiego 10	osobowy		b.d.		PB		b.d.		b.d.								0,000	0	0	0,000	0,000	0	0,000	0,000
9	Niewodnica Kościelna ul. Wysokie 14A		osobowy		b.d.		ON		6		15000						900	0,000	0	0	0,000	0,000	0	2,374	2,374
			osobowy		1,6		PB		10		15000				1500			0,000	0	0	0,000	3,458	0	0,000	3,458
			osobowy		1,6		PB		10		25000				2500			0,000	0	0	0,000	5,763	0	0,000	5,763
10	Niewodnica Kościelna ul. Lipowa 91		osobowy		1,8		ON		7		50000						3500	0,000	0	0	0,000	0,000	0	9,230	9,230
			osobowy		1		PB		7		10000				700			0,000	0	0	0,000	1,614	0	0,000	1,614
11	Niewodnica Kościelna ul. Lipowa 97A	osobowy		0,9		PB		5		10000		500						1,153	0	0	1,153	0,000	0	0,000	0,000
			osobowy		2		PB		10		20000				2000			0,000	0	0	0,000	4,611	0	0,000	4,611
12	Niewodnica Kościelna ul. Grzybowa 2		osobowy		2,5		PB		8		20000				1600			0,000	0	0	0,000	3,688	0	0,000	3,688
			osobowy		3,2		PB		8		10000				800			0,000	0	0	0,000	1,844	0	0,000	1,844
13	Niewodnica Kościelna ul. Podleśna 3A		osobowy		2		ON		6		25000						1500	0,000	0	0	0,000	0,000	0	3,956	3,956
			osobowy		2,5		ON		10		25000						2500	0,000	0	0	0,000	0,000	0	6,593	6,593
14	Niewodnica Kościelna ul. Grzybowa 2		osobowy		1,8		PB		8		4000				320			0,000	0	0	0,000	0,738	0	0,000	0,738
15	Niewodnica Kościelna ul. Grzybowa 4		osobowy		1,4		PB		7		25000				1750			0,000	0	0	0,000	4,034	0	0,000	4,034
			osobowy		1,8		PB		10		25000				2500			0,000	0	0	0,000	5,763	0	0,000	5,763
16	Niewodnica Kościelna ul. Dębowa 17		osobowy		2,2		ON		8		25000						2000	0,000	0	0	0,000	0,000	0	5,274	5,274
17	Niewodnica Kościelna ul. Dębowa 18		osobowy		1,5		PB		8		10000				800			0,000	0	0	0,000	1,844	0	0,000	1,844
			osobowy		1,5		PB		8		10000				800			0,000	0	0	0,000	1,844	0	0,000	1,844
18	Niewodnica Kościelna ul. Łąkowa 41		osobowy		2		ON		7		30000						2100	0,000	0	0	0,000	0,000	0	5,538	5,538
19	Niewodnica Kościelna ul. Kolejowa 8		osobowy		2		ON		7		15000						1050	0,000	0	0	0,000	0,000	0	2,769	2,769
			osobowy		2		PB		9,7		15000				1455			0,000	0	0	0,000	3,354	0	0,000	3,354
20	Niewodnica Kościelna ul. Kolejowa 9		osobowy		1,9		ON		6		10000						600	0,000	0	0	0,000	0,000	0	1,582	1,582

21	Niewodnica Kościelna ul. Kolejowa 10		osobowy		1,2		PB		6		10000				600			0,000	0	0	0,000	1,383	0	0,000	1,383
22	Niewodnica Kościelna ul. Polna 16		osobowy		3,4		PB		13		2000				260			0,000	0	0	0,000	0,599	0	0,000	0,599
			osobowy		2		ON		7		25000							0,000	0	0	0,000	0,000	0	0,000	0,000
23	Niewodnica Kościelna ul. Trakt Napoleoński 22C		osobowy		1,4		PB		5		10000				500			0,000	0	0	0,000	1,153	0	0,000	1,153
24	Niewodnica Kościelna ul. Pułku Piechoty 4E		osobowy		2		PB		8		12000				960			0,000	0	0	0,000	2,213	0	0,000	2,213
25	Niewodnica Kościelna ul. Sosnowa 3		osobowy		1,3		PB		8		12000				960			0,000	0	0	0,000	2,213	0	0,000	2,213
26	Niewodnica Kościelna ul. Różana 7		osobowy		1,6		PB/LPG		11		24000				2640			0,000	0	0	0,000	0,000	4,211	0,000	4,211
			osobowy		2,4		PB/LPG		11		24000				2640			0,000	0	0	0,000	0,000	4,211	0,000	4,211
27	Niewodnica Kościelna ul. Pułku Piechoty 6	osobowy	osobowy	b.d.	b.d.	PB	PB	b.d.	b.d.	b.d.	1000							0,000	0	0	0,000	0,000	0,000	0,000	0,000
28	Niewodnica Kościelna ul. Trakt Napoleoński 22B		osobowy		2		ON		9		8000					720		0,000	0	0	0,000	0,000	0,000	1,899	1,899
			osobowy		2		PB/LPG		12		15000				1800			0,000	0	0	0,000	0,000	2,871	0,000	2,871
			osobowy		1,3		PB		8		8000				640			0,000	0	0	0,000	1,475	0,000	0,000	1,475
29	Niewodnica Kościelna ul. Zdrojowa 10		osobowy				ON		7		5000					350		0,000	0	0	0,000	0,000	0,000	0,923	0,923
30	Niewodnica Kościelna ul. Zdrojowa? Dz. geod. 352		osobowy		1,4		PB/LPG		8		10000				800			0,000	0	0	0,000	0,000	1,276	0,000	1,276
31	Niewodnica Kościelna ul. Zdrojowa 10A		osobowy		1,4		PB		7		20000				1400			0,000	0	0	0,000	3,227	0	0,000	3,227
32	Niewodnica Kościelna ul. Różana 1		osobowy		1,8		PB		9		15000				1350			0,000	0	0	0,000	3,112	0	0,000	3,112
33	Niewodnica Kościelna ul. Pułku Piechoty 8		osobowy		2		PB		10		5000				500			0,000	0	0	0,000	1,153	0	0,000	1,153
			osobowy		1,4		PB		7		6000				420			0,000	0	0	0,000	0,968	0	0,000	0,968
			osobowy		1,9		ON		6		9000					540		0,000	0	0	0,000	0,000	0	1,424	1,424
34	Niewodnica Kościelna ul. Leśna Polana ?		osobowy		b.d.		PB		10		20000				2000			0,000	0	0	0,000	4,611	0	0,000	4,611
35	Niewodnica Kościelna ul. Ogrodowa 10		osobowy		1,6		PB		7		8000				560			0,000	0	0	0,000	1,291	0	0,000	1,291
			osobowy		2		ON		9		40000					3600		0,000	0	0	0,000	0,000	0	9,494	9,494
36	Niewodnica Kościelna ul. Ogrodowa 16	osobowy	osobowy		b.d.		ON		b.d.		b.d.							0,000	0	0	0,000	0,000	0	0,000	0,000
			osobowy		b.d.		PB		b.d.		b.d.							0,000	0	0	0,000	0,000	0	0,000	0,000
37	Niewodnica Kościelna ul. Łąkowa 12		osobowy		1,4		PB		b.d.		b.d.							0,000	0	0	0,000	0,000	0	0,000	0,000
38	Niewodnica Kościelna ul. Łąkowa 14		osobowy		b.d.		PB		5		b.d.							0,000	0	0	0,000	0,000	0	0,000	0,000
39	Niewodnica Kościelna ul. Łąkowa 16	osobowy			1,6		PB		7,5		20000		1500					3,458	0	0	3,458	0,000	0	0,000	0,000
			osobowy		1,2		PB		6,5		15000				975			0,000	0	0	0,000	2,248	0	0,000	2,248
40	Niewodnica Kościelna ul. Dąbrowskiego 10A	osobowy			1,5		PB		8									0,000	0	0	0,000	0,000	0	0,000	0,000
			osobowy		1,8		PB/LPG		10	10000			1000					0,000	1,595	0	1,595	0,000	0	0,000	0,000
			osobowy		2		ON		7		10000					700		0,000	0	0	0,000	0,000	0	1,846	1,846
41	Niewodnica Kościelna ul. Polna 9		osobowy		1,6		PB		7,5		20000				1500			0,000	0	0	0,000	3,458	0	0,000	3,458
42	Niewodnica Kościelna ul. Polna 3A		osobowy		b.d.		PB											0,000	0	0	0,000	0,000	0	0,000	0,000
			osobowy		b.d.		ON		7		15000					1050		0,000	0	0	0,000	0,000	0	2,769	2,769
43	Niewodnica Kościelna ul. Polna 3C		osobowy		2,2		ON		8		12000					960		0,000	0	0	0,000	0,000	0	2,532	2,532
44	Niewodnica Kościelna ul.		osobowy		2		ON		7,5		10000					750		0,000	0	0	0,000	0,000	0	1,978	1,978



	Leszczynowa 8		osobowy		2		ON		8		20000					1600	0,000	0	0	0,000	0,000	0	4,220	4,220
45	Niewodnica Kościelna ul. Polna 4		osobowy		3		PB		11		5000				550		0,000	0	0	0,000	1,268	0	0,000	1,268
			osobowy		1,6		PB		7		50000				3500		0,000	0	0	0,000	8,069	0	0,000	8,069
			osobowy		1,6		PB		8		2000				160		0,000	0	0	0,000	0,369	0	0,000	0,369
46	Niewodnica Kościelna ul. Polna 9		osobowy		1,8		ON		5,5		20000					1100	0,000	0	0	0,000	0,000	0	2,901	2,901
47	Niewodnica Kościelna ul. Leśna Polana 1		osobowy		1,9		ON		6		7000					420	0,000	0	0	0,000	0,000	0	1,108	1,108
48	Niewodnica Kościelna ul. Leśna Polana 6		osobowy		2		ON		6		30000					1800	0,000	0	0	0,000	0,000	0	4,747	4,747
49	Niewodnica Kościelna ul. Brukowa 8		osobowy		1,6		ON		7		8000					560	0,000	0	0	0,000	0,000	0	1,477	1,477
			osobowy		2		PB/LPG		11		25000				2750		0,000	0	0	0,000	0,000	4,387	0,000	4,387
50	Niewodnica Kościelna ul. Łąkowa 18A		osobowy		b.d.		PB		b.d.		8000						0,000	0	0	0,000	0,000	0	0,000	0,000
51	Niewodnica Kościelna ul. Łąkowa 13	osobowy		2		PB/LPG		10		15000			1500				0,000	2,393	0	2,393	0,000	0	0,000	0,000
			osobowy		1,9		ON		9		15000					1350	0,000	0	0	0,000	0,000	0	3,560	3,560
			osobowy		1,3		PB		6		15000				900		0,000	0	0	0,000	2,075	0	0,000	2,075
52	Niewodnica Kościelna ul. Bukowina 10		osobowy		1,9		ON		8		15000					1200	0,000	0	0	0,000	0,000	0	3,165	3,165
			osobowy		2		ON		10		15000					1500	0,000	0	0	0,000	0,000	0	3,956	3,956
53	Niewodnica Kościelna ul. Stawowa 5		osobowy		1,6		ON		7		20000					1400	0,000	0	0	0,000	0,000	0	3,692	3,692
54	Niewodnica Kościelna ul. Wysokie 4A	osobowy		1,6		PB		15		13500		2025					4,668	0	0	4,668	0,000	0	0,000	0,000
			osobowy		1,4		PB		10		15000				1500		0,000	0	0	0,000	3,458	0	0,000	3,458
55	Niewodnica Kościelna ul. Wysokie 1	ciągnik rol.	ciągnik rol.	b.d.	b.d.	ON	ON	200	200	b.d.	b.d.						0,000	0	0	0,000	0,000	0	0,000	0,000
56	Niewodnica Kościelna ul. Wysokie 2		osobowy		1,9		ON		7		15000					1050	0,000	0	0	0,000	0,000	0	2,769	2,769
57	Niewodnica Kościelna ul. Wysokie 6	ciągnik rol.	ciągnik rol.	b.d.	b.d.	ON	ON	1800	1800	b.d.	b.d.						0,000	0	0	0,000	0,000	0	0,000	0,000
58	Niewodnica Kościelna ul. Dębowa 9		osobowy		3,5		PB		10		15000				1500		0,000	0	0	0,000	3,458	0	0,000	3,458
59	Niewodnica Kościelna ul. Kościelna 26		osobowy		1,2		PB		7		15000				1050		0,000	0	0	0,000	2,421	0	0,000	2,421
60	Niewodnica Kościelna ul. Kościelna 26B		osobowy		1,9		ON		8		12000					960	0,000	0	0	0,000	0,000	0	2,532	2,532
61	Niewodnica Kościelna ul. Kościelna 26A		osobowy		1,5		ON		6		20000					1200	0,000	0	0	0,000	0,000	0	3,165	3,165
62	Niewodnica Kościelna ul. Kościelna 11	osobowy	osobowy	0,65	0,65	PB	PB	6	6	1000	4800	60			288		0,138	0	0	0,138	0,664	0	0,000	0,664
63	Niewodnica Kościelna ul. Kościelna 11 (II bud.)	osobowy	0	0,6	0	PB	0	6	0	200	0	12					0,028	0	0	0,028	0,000	0	0,000	0,000
64	Niewodnica Kościelna ul. Kościelna 17	osobowy	osobowy	b.d.	b.d.	PB	PB	7	7	4000	7000	280			490		0,645	0	0	0,645	1,130	0	0,000	1,130
65	Niewodnica Kościelna ul. Kościelna 14/1		osobowy		1,4		PB		9,2		10000				920		0,000	0	0	0,000	2,121	0	0,000	2,121
66	Niewodnica Kościelna ul. Kościelna 3		osobowy		b.d.		PB		7		30000				2100		0,000	0	0	0,000	4,841	0	0,000	4,841
			osobowy		b.d.		PB		7		30000				2100		0,000	0	0	0,000	4,841	0	0,000	4,841
			osobowy		b.d.		PB		7		30000				2100		0,000	0	0	0,000	4,841	0	0,000	4,841
67	Niewodnica Kościelna ul. Świerkowa 1		osobowy		2		PB/LPG		13		10000				1300		0,000	0	0	0,000	0,000	2,074	0,000	2,074
			osobowy		2,4		ON		8		25000					2000	0,000	0	0	0,000	0,000	0	5,274	5,274
68	Niewodnica Kościelna ul. Kościelna 4		osobowy		b.d.		PB		b.d.		1000						0,000	0	0	0,000	0,000	0	0,000	0,000

69	Niewodnica Kościelna Kościelna 8	ul.		osobowy		2		PB/LPG		12		7000				840		0,000	0	0	0,000	0,000	1,340	0,000	1,340
70	Niewodnica Kościelna Kościelna 10A	ul.		osobowy		b.d.		b.d.		b.d.		7000						0,000	0	0	0,000	0,000	0	0,000	0,000
71	Niewodnica Kościelna Kościelna 10B	ul.		osobowy		1,6		PB		8		10000				800		0,000	0	0	0,000	1,844	0	0,000	1,844
				osobowy		1,8		PB		8		20000				1600		0,000	0	0	0,000	3,688	0	0,000	3,688
72	Niewodnica Kościelna Słoneczna 18	ul.	osobowy	osobowy	1,4	1,4	PB	PB	8	6,5	20000	20000	1600			1300		3,688	0	0	3,688	2,997	0	0,000	2,997
73	Niewodnica Kościelna Stawowa 7	ul.		osobowy		1,9		ON		10		2000					200	0,000	0	0	0,000	0,000	0	0,527	0,527
74	Niewodnica Kościelna Zdrojowa 7	ul.		osobowy		1,6		ON		5		16000					800	0,000	0	0	0,000	0,000	0	2,110	2,110
75	Niewodnica Kościelna Zdrojowa 6	ul.		osobowy		3		PB		10		25000				2500		0,000	0	0	0,000	5,763	0	0,000	5,763
76	Niewodnica Kościelna Stawowa 5	ul.		osobowy		1,9		ON		8		10000					800	0,000	0	0	0,000	0,000	0	2,110	2,110
				osobowy		3		PB/LPG		15		b.d.						0,000	0	0	0,000	0,000	0	0,000	0,000
				osobowy		1,9		ON		8		b.d.						0,000	0	0	0,000	0,000	0	0,000	0,000
77	Niewodnica Kościelna Sosnowa 7	ul.	ciągnik rol.	ciągnik rol.	b.d.	b.d.	ON	ON	400	b.d.	b.d.	b.d.						0,000	0	0	0,000	0,000	0	0,000	0,000
78	Niewodnica Kościelna Sosnowa 17A	ul.		osobowy		3,5		PB		10		10000				1000		0,000	0	0	0,000	2,305	0	0,000	2,305
				osobowy		3,5		PB		10		10000				1000		0,000	0	0	0,000	2,305	0	0,000	2,305
79	Niewodnica Kościelna Sosnowa 22	ul.		osobowy		1,8		PB		10		10000				1000		0,000	0	0	0,000	2,305	0	0,000	2,305
80	Niewodnica Kościelna Kościelna 23	ul.	ciągnik rol.	ciągnik rol.	b.d.	b.d.	ON	ON	120	120	b.d.	b.d.						0,000	0	0	0,000	0,000	0	0,000	0,000
81	Niewodnica Kościelna Kościelna 24A	ul.		osobowy		3		ON		10		10000					1000	0,000	0	0	0,000	0,000	0	2,637	2,637
				osobowy		1,9		ON		5		10000					500	0,000	0	0	0,000	0,000	0	1,319	1,319
				osobowy		1,8		ON		5		10000					500	0,000	0	0	0,000	0,000	0	1,319	1,319
82	Niewodnica Kościelna Łąkowa 39	ul.		osobowy		2,4		PB		10		30000				3000		0,000	0	0	0,000	6,916	0	0,000	6,916
				osobowy		3,2		ON		10		30000					3000	0,000	0	0	0,000	0,000	0	7,912	7,912
83	Niewodnica Kościelna Łąkowa 37	ul.		osobowy		1,6		PB		7		20000				1400		0,000	0	0	0,000	3,227	0	0,000	3,227
				osobowy		1,6		PB		7		14000				980		0,000	0	0	0,000	2,259	0	0,000	2,259
84	Niewodnica Kościelna Łąkowa 36	ul.		osobowy		1,9		ON		6		10000					600	0,000	0	0	0,000	0,000	0	1,582	1,582
				osobowy		1,9		ON		6		10000					600	0,000	0	0	0,000	0,000	0	1,582	1,582
85	Niewodnica Korycka ul. Nadrzeczna 65	ul.		osobowy		2		ON		5,5		10000					550	0,000	0	0	0,000	0,000	0	1,450	1,450
				osobowy		1,6		PB		7,8		12000				936		0,000	0	0	0,000	2,158	0	0,000	2,158
				ciężarowy		12		ON		36		90000					32400	0,000	0	0	0,000	0,000	0	85,446	85,446
86	Niewodnica Kościelna Łąkowa 34	ul.		osobowy		1,9		ON		7		12000					840	0,000	0	0	0,000	0,000	0	2,215	2,215
				osobowy		1,4		ON		6		10000					600	0,000	0	0	0,000	0,000	0	1,582	1,582
87	Niewodnica Kościelna Łąkowa 25C	ul.		osobowy		1,4		PB		7,5		10000				750		0,000	0	0	0,000	1,729	0	0,000	1,729
				osobowy		1,6		ON		6		10000					600	0,000	0	0	0,000	0,000	0	1,582	1,582
88	Niewodnica Kościelna Łąkowa 32	ul.	osobowy		b.d.		PB		7		10000		700					1,614	0	0	1,614	0,000	0	0,000	0,000
			osobowy		b.d.		PB		8		6000		480					1,107	0	0	1,107	0,000	0	0,000	0,000
89	Niewodnica Kościelna Łąkowa 30	ul.		osobowy		1,4		PB		9		6000						0,000	0	0	0,000	0,000	0	0,000	0,000
				osobowy		1,9		ON		5,5		12000						0,000	0	0	0,000	0,000	0	0,000	0,000
				osobowy		2		PB/LPG		11		12000						0,000	0	0	0,000	0,000	0	0,000	0,000
90	Niewodnica Kościelna Łąkowa 26	ul.	osobowy		b.d.		b.d.		8		7000		560					1,291	0	0	1,291	0,000	0	0,000	0,000
			osobowy		b.d.		b.d.		8		7000		560					1,291	0	0	1,291	0,000	0	0,000	0,000
91	Niewodnica Kościelna Łąkowa 7	ul.	osobowy	osobowy	2,4	2	ON	ON	6	5,5	6000	6000			360		330	0,000	0	0,949	0,949	0,000	0	0,870	0,870
				ciągnik		b.d.		ON		400		b.d.						0,000	0	0	0,000	0,000	0	0,000	0,000

92	Niewodnica Kościelna Łąkowa 11	ul.	osobowy	osobowy	1,5	1,8	PB	PB	10	8	15000	15000	1500			1200			3,458	0	0	3,458	2,766	0	0,000	2,766
				osobowy		1,9		PB		7		25000				1750			0,000	0	0	0,000	4,034	0	0,000	4,034
				osobowy		1,4		ON		7		10000					700		0,000	0	0	0,000	0,000	0	1,846	1,846
93	Niewodnica Kościelna Łąkowa 22	ul.	ciężarowo-osobowy	ciężarowo-osobowy	2,43	2,43	PB	PB	14	14	5000	5000	700			700			1,614	0	0	1,614	1,614	0	0,000	1,614
94	Niewodnica Kościelna Łąkowa 18	ul.	osobowy	osobowy	1	1,4	PB	PB	6	8	12000	12000	720			960			1,660	0	0	1,660	2,213	0	0,000	2,213
				osobowy		1,2		PB		7		12000				840			0,000	0	0	0,000	1,936	0	0,000	1,936
95	Niewodnica Kościelna Mostowa 3	ul.		osobowy		b.d.		ON		6		7000					420		0,000	0	0	0,000	0,000	0	1,108	1,108
96	Niewodnica Kościelna Słoneczna 28	ul.		osobowy		3		PB		9		20000				1800			0,000	0	0	0,000	4,150	0	0,000	4,150
				osobowy		b.d.		ON		7		30000					2100		0,000	0	0	0,000	0,000	0	5,538	5,538
97	Niewodnica Kościelna Słoneczna 20	ul.		osobowy		3		PB		10		8000				800			0,000	0	0	0,000	1,844	0	0,000	1,844
98	Niewodnica Kościelna Słoneczna 16	ul.	osobowy		b.d.		PB		7		15000		1050						2,421	0	0	2,421	0,000	0	0,000	0,000
				osobowy		2,2		ON		8		10000					800		0,000	0	0	0,000	0,000	0	2,110	2,110
99	Niewodnica Kościelna Słoneczna 5	ul.	osobowy	osobowy	7	1,1	PB	PB	8	7	1000	800	80			56			0,184	0	0	0,184	0,129	0	0,000	0,129
			osobowy	osobowy	1,6	1,6	PB	PB/LPG	7	10	1000	3000	70				300		0,161	0	0	0,161	0,000	0,479	0,000	0,479
				osobowy		3		ON		10		800					80		0,000	0	0	0,000	0,000	0	0,211	0,211
100	Niewodnica Kościelna Słoneczna 3	ul.		osobowy		1,6		PB/LPG		6		20000					1200		0,000	0	0	0,000	0,000	1,914	0,000	1,914
101	Niewodnica Kościelna Słoneczna 9	ul.		osobowy		2		ON		6		40000					2400		0,000	0	0	0,000	0,000	0	6,329	6,329
102	Niewodnica Kościelna Słoneczna 11	ul.		osobowy		1,6		PB		6		20000				1200			0,000	0	0	0,000	2,766	0	0,000	2,766
103	Niewodnica Kościelna Słoneczna 13	ul.		osobowy		1,4		PB		7,6		10000				760			0,000	0	0	0,000	1,752	0	0,000	1,752
104	Niewodnica Kościelna Myśliwska 21	ul.		osobowy		1,6		PB		9		30000				2700			0,000	0	0	0,000	6,224	0	0,000	6,224
				osobowy		1,4		PB		8		15000				1200			0,000	0	0	0,000	2,766	0	0,000	2,766
105	Niewodnica Kościelna Myśliwska 17	ul.	osobowy	osobowy	b.d.	b.d.	ON	ON	7	7	20000	20000			1400			1400	0,000	0	3,692	3,692	0,000	0	3,692	3,692
106	Niewodnica Kościelna Myśliwska 10	ul.		osobowy		1,3		PB		6		15000				900			0,000	0	0	0,000	2,075	0	0,000	2,075
107	Niewodnica Kościelna Topole 3A	ul.		osobowy		1,8		PB		7		20000				1400			0,000	0	0	0,000	3,227	0	0,000	3,227
				osobowy		1,7		PB		7		20000				1400			0,000	0	0	0,000	3,227	0	0,000	3,227
108	Niewodnica Kościelna Topole 10	ul.		osobowy		2,5		PB		8		15000				1200			0,000	0	0	0,000	2,766	0	0,000	2,766
				osobowy		1,9		ON		7		15000					1050		0,000	0	0	0,000	0,000	0	2,769	2,769
109	Niewodnica Kościelna Topole 3C	ul.		osobowy		1,6		PB		6		10000				600			0,000	0	0	0,000	1,383	0	0,000	1,383
				osobowy		4		PB/LPG		17		20000					3400		0,000	0	0	0,000	0,000	5,424	0,000	5,424
110	Niewodnica Kościelna Wczasowa 3	ul.		osobowy		1,5		PB		8		13000				1040			0,000	0	0	0,000	2,398	0	0,000	2,398
				osobowy		1,6		PB		8		15000				1200			0,000	0	0	0,000	2,766	0	0,000	2,766
				osobowy		1,6		PB		8		6000				480			0,000	0	0	0,000	1,107	0	0,000	1,107
111	Niewodnica Kościelna Wczasowa 5	ul.		osobowy		1,6		PB		10		20000				2000			0,000	0	0	0,000	4,611	0	0,000	4,611
				osobowy		2		PB		10		50000				5000			0,000	0	0	0,000	11,526	0	0,000	11,526
112	Niewodnica Kościelna Dąbrowskiego 19	ul.	osobowy	osobowy	1,5	1,5	PB/LPG	PB/LPG	9	9	6000	6000		540			540		0,000	0,861	0	0,861	0,000	0,861	0,000	0,861
113	Niewodnica Kościelna Dąbrowskiego 21	ul.		osobowy		2		ON		9		20000							0,000	0	0	0,000	0,000	0	0,000	0,000
				osobowy		1,5		ON		9		20000							0,000	0	0	0,000	0,000	0	0,000	0,000
				osobowy		1,5		PB		9		20000				1800			0,000	0	0	0,000	4,150	0	0,000	4,150
114	Niewodnica Kościelna Dąbrowskiego 31	ul.		osobowy		1,6		ON		5		8000					400		0,000	0	0	0,000	0,000	0	1,055	1,055
115	Niewodnica Kościelna	ul.	osobowy		1,5		PB		8		20000		1600						3,688	0	0	3,688	0,000	0	0,000	0,000



	Dąbrowskiego 17		osobowy		1,6		ON		5,5		30000					1650	0,000	0	0	0,000	0,000	0	4,351	4,351
116	Niewodnica Kościelna ul. Dąbrowskiego 15		osobowy		2		PB		12		10000				1200		0,000	0	0	0,000	2,766	0	0,000	2,766
			osobowy		2,2		ON		8		10000						0,000	0	0	0,000	0,000	0	0,000	0,000
117	Niewodnica Kościelna ul. Ogrodowa 12		osobowy		1,1		PB		8		10000				800		0,000	0	0	0,000	1,844	0	0,000	1,844
			osobowy		1,8		PB		7		10000				700		0,000	0	0	0,000	1,614	0	0,000	1,614
118	Niewodnica Kościelna ul. Ogrodowa 6		osobowy		b.d.		PB		7		10000				700		0,000	0	0	0,000	1,614	0	0,000	1,614
			osobowy		b.d.		PB		7		10000				700		0,000	0	0	0,000	1,614	0	0,000	1,614
119	Niewodnica Kościelna ul. Ogrodowa 7		osobowy		b.d.		PB		7		10000				700		0,000	0	0	0,000	1,614	0	0,000	1,614
			osobowy		b.d.		PB		7		10000				700		0,000	0	0	0,000	1,614	0	0,000	1,614
120	Niewodnica Kościelna ul. Ogrodowa 8		osobowy		1,6		PB		8		7000				560		0,000	0	0	0,000	1,291	0	0,000	1,291
			osobowy		2		PB		9		9000				810		0,000	0	0	0,000	1,867	0	0,000	1,867
121	Niewodnica Kościelna ul. Polna 30		osobowy		1,6		PB		7		20000				1400		0,000	0	0	0,000	3,227	0	0,000	3,227
122	Niewodnica Kościelna ul. Polna 1A		osobowy		1,8		ON		7		6000					420	0,000	0	0	0,000	0,000	0	1,108	1,108
			osobowy		2,2		PB		8		6000				480		0,000	0	0	0,000	1,107	0	0,000	1,107
123	Niewodnica Kościelna ul. Graniczna 12		osobowy		1		PB		5,4		15000				810		0,000	0	0	0,000	1,867	0	0,000	1,867
124	Niewodnica Kościelna ul. Graniczna 10		osobowy		2,2		ON		6		40000					2400	0,000	0	0	0,000	0,000	0	6,329	6,329
			osobowy		2		ON		7		40000					2800	0,000	0	0	0,000	0,000	0	7,384	7,384
125	Niewodnica Kościelna ul. Środkowa 6		osobowy		1,4		PB		7		7000				490		0,000	0	0	0,000	1,130	0	0,000	1,130
126	Niewodnica Kościelna ul. Polna 32		osobowy		1		PB		6		30000				1800		0,000	0	0	0,000	4,150	0	0,000	4,150
			osobowy		2		ON		7		30000					2100	0,000	0	0	0,000	0,000	0	5,538	5,538
127	Niewodnica Kościelna ul. Spokojna 13		osobowy		1,3		PB		7		8000				560		0,000	0	0	0,000	1,291	0	0,000	1,291
			osobowy		2		PB		10		17000				1700		0,000	0	0	0,000	3,919	0	0,000	3,919
128	Niewodnica Kościelna ul. Polna 5		osobowy		1,6		PB		7		10000				700		0,000	0	0	0,000	1,614	0	0,000	1,614
129	Niewodnica Kościelna ul. Miętowa 1		osobowy		1,9		ON		6,2		15000					930	0,000	0	0	0,000	0,000	0	2,453	2,453
130	Niewodnica Kościelna ul. Miętowa 2		osobowy		2,2		ON		7		20000					1400	0,000	0	0	0,000	0,000	0	3,692	3,692
131	Niewodnica Kościelna ul. Miętowa 6		osobowy		2,4		ON		7,5		2000					150	0,000	0	0	0,000	0,000	0	0,396	0,396
132	Niewodnica Kościelna ul. Brukowa 2		osobowy		1,6		PB		11		10000				1100		0,000	0	0	0,000	2,536	0	0,000	2,536
133	Niewodnica Kościelna ul. Jaśminowa 1		osobowy		1		PB		6		15000				900		0,000	0	0	0,000	2,075	0	0,000	2,075
134	Niewodnica Kościelna ul. Jaśminowa 2		osobowy		1,2		PB		7		10000				700		0,000	0	0	0,000	1,614	0	0,000	1,614
135	Niewodnica Kościelna ul. Jaśminowa 4		osobowy		3		ON		10		20000					2000	0,000	0	0	0,000	0,000	0	5,274	5,274
136	Niewodnica Kościelna ul. Lawendowa 9		osobowy		2,7		ON		7		25000					1750	0,000	0	0	0,000	0,000	0	4,615	4,615
137	Niewodnica Kościelna ul. Topole 9A		osobowy		2,4		ON		7,5		12000					900	0,000	0	0	0,000	0,000	0	2,374	2,374
138	Niewodnica Kościelna ul. Klonowa 1		osobowy		2,2		ON		7		15000					1050	0,000	0	0	0,000	0,000	0	2,769	2,769
139	Niewodnica Kościelna ul. Klonowa 4		osobowy		1,4		ON		6		7200					432	0,000	0	0	0,000	0,000	0	1,139	1,139
			osobowy		2		LPG		15		10000				1500		0,000	0	0	0,000	0,000	2,393	0,000	2,393
140	Niewodnica Kościelna ul. Klonowa 7		osobowy		2		PB/LPG		10		7200				720		0,000	0	0	0,000	0,000	1,149	0,000	1,149
			osobowy		1,6		ON		6		60000					3600	0,000	0	0	0,000	0,000	0	9,494	9,494
141	Niewodnica Kościelna ul.		osobowy		1,6		ON		8		30000					2400	0,000	0	0	0,000	0,000	0	6,329	6,329

	Klonowa 10																								
142	Niewodnica Kościelna ul. Klonowa 12		osobowy		1,4		PB		6		10000				600			0,000	0	0	0,000	1,383	0	0,000	1,383
			osobowy		2		PB		8		20000				1600			0,000	0	0	0,000	3,688	0	0,000	3,688
			osobowy		2		PB		9		10000				900			0,000	0	0	0,000	2,075	0	0,000	2,075
143	Niewodnica Kościelna ul. Dąbrowskiego 18		ciągnik rol.		b.d.		ON		200		b.d.					3000		0,000	0	0	0,000	0,000	0	7,912	7,912
144	Niewodnica Kościelna ul. Dąbrowskiego 30		osobowy		b.d.		PB		7		10000				700			0,000	0	0	0,000	1,614	0	0,000	1,614
145	Niewodnica Kościelna ul. Dąbrowskiego 34E		osobowy		1,4		PB		6		10000				600			0,000	0	0	0,000	1,383	0	0,000	1,383
			osobowy		2,4		PB		8,5		20000				1700			0,000	0	0	0,000	3,919	0	0,000	3,919
146	Niewodnica Kościelna ul. Topole 1		osobowy		2		ON		8		30000					2400		0,000	0	0	0,000	0,000	0	6,329	6,329
147	Niewodnica Kościelna ul. Topole 3		osobowy		1,4		PB		7		5000				350			0,000	0	0	0,000	0,807	0	0,000	0,807
			osobowy		2		ON		8		2000					160		0,000	0	0	0,000	0,000	0	0,422	0,422
148	Niewodnica Kościelna ul. Podleśna 1		osobowy		1,9		ON		5,5		25000					1375		0,000	0	0	0,000	0,000	0	3,626	3,626
			osobowy		1,9		ON		7		20000					1400		0,000	0	0	0,000	0,000	0	3,692	3,692
149	Niewodnica Kościelna ul. Klonowa ? Dz. 470/16		osobowy		b.d.		PB		7		10000				700			0,000	0	0	0,000	1,614	0	0,000	1,614
			osobowy		b.d.		ON		6		10000					600		0,000	0	0	0,000	0,000	0	1,582	1,582
150	Niewodnica Kościelna ul. Topole 9B		osobowy		1,9		ON		6		10000					600		0,000	0	0	0,000	0,000	0	1,582	1,582
151	Niewodnica Kościelna ul. Topole 14B		osobowy		2,2		ON		10		35000					3500		0,000	0	0	0,000	0,000	0	9,230	9,230
			osobowy		7		PB		7		10000				700			0,000	0	0	0,000	1,614	0	0,000	1,614
152	Niewodnica Kościelna ul. Topole 12		osobowy		1,4		PB		7,5		12000				900			0,000	0	0	0,000	2,075	0	0,000	2,075
153	Niewodnica Kościelna ul. Topole 14C		osobowy		1,3		PB		7		10000				700			0,000	0	0	0,000	1,614	0	0,000	1,614
154	Niewodnica Kościelna ul. Topole 16A		osobowy		1,6		PB		7		9000				630			0,000	0	0	0,000	1,452	0	0,000	1,452
			osobowy		1,4		ON		5		9000					450		0,000	0	0	0,000	0,000	0	1,187	1,187
			osobowy		1,9		ON		5		9000					450		0,000	0	0	0,000	0,000	0	1,187	1,187
155	Niewodnica Kościelna ul. Topole 22		osobowy		b.d.		ON		300		b.d.					4500		0,000	0	0	0,000	0,000	0	11,868	11,868
156	Niewodnica Kościelna ul. Topole 4		osobowy		2,4		ON		7		50000					3500		0,000	0	0	0,000	0,000	0	9,230	9,230
157	Niewodnica Kościelna ul. Topole 6		osobowy		0,7		PB		7		600				42			0,000	0	0	0,000	0,097	0	0,000	0,097
158	Niewodnica Kościelna ul. Topole 14W		osobowy		1,8		PB		9		15000				1350			0,000	0	0	0,000	3,112	0	0,000	3,112
160	Niewodnica Kościelna ul. Lawendowa ?		osobowy		3		ON		14		20000					2800		0,000	0	0	0,000	0,000	0	7,384	7,384
			osobowy		1,3		ON		5		20000					1000		0,000	0	0	0,000	0,000	0	2,637	2,637
			osobowy		2,7		PB		14		20000				2800			0,000	0	0	0,000	6,455	0	0,000	6,455
161	Niewodnica Kościelna ul. Lawendowa 4		osobowy		3,3		PB/LPG		15		12000					1800		0,000	0	0	0,000	0,000	2,871	0,000	2,871
			osobowy		2		ON		12		12000					1440		0,000	0	0	0,000	0,000	0	3,798	3,798
162	Niewodnica Kościelna ul. Lawendowa 5		osobowy		1,4		PB		8		10000				800			0,000	0	0	0,000	1,844	0	0,000	1,844
			osobowy		1,2		PB		6		12000				720			0,000	0	0	0,000	1,660	0	0,000	1,660
163	Turośń Kościelna ul. Wysokie 8	osobowy		0,75		PB		4		10000		400						0,922	0	0	0,922	0,000	0	0,000	0,000
			osobowy		1		PB		5,5		8000				440			0,000	0	0	0,000	1,014	0	0,000	1,014
164	Turośń Kościelna ul. Białostocka 18	osobowy		1,5		PB		12		10000		1200						2,766	0	0	2,766	0,000	0	0,000	0,000
			osobowy		1,2		PB		7		40000				2800			0,000	0	0	0,000	6,455	0	0,000	6,455
			osobowy		1,6		PB		14		60000				8400			0,000	0	0	0,000	19,364	0	0,000	19,364
165	Turośń Kościelna	osobowy		0,9		PB		8		20000		1600						3,688	0	0	3,688	0,000	0	0,000	0,000



	ul. Białostocka 19		osobowy		1,6		PB		7,2		10000				720			0,000	0	0	0,000	1,660	0	0,000	1,660
166	Turośń Kościelna ul. Białostocka 23	osobowy		1,5		PB		12		15000		1800						4,150	0	0	4,150	0,000	0	0,000	0,000
			osobowy		1,5		PB		12		20000				2400			0,000	0	0	0,000	5,533	0	0,000	5,533
167	Turośń Kościelna ul. Białostocka 20		osobowy		b.d.		ON		5,5		5000					275		0,000	0	0	0,000	0,000	0	0,725	0,725
			osobowy		b.d.		ON		7		10000					700		0,000	0	0	0,000	0,000	0	1,846	1,846
168	Turośń Kościelna Wysokie ?	ul.	osobowy		1,6		PB		7		2000				140			0,000	0	0	0,000	0,323	0	0,000	0,323
169	Turośń Kościelna ul. Wysokie 38		osobowy		1,9		ON		6		30000					1800		0,000	0	0	0,000	0,000	0	4,747	4,747
170	Turośń Kościelna ul. Wysokie 28		osobowy		1,3		PB		5		12500				625			0,000	0	0	0,000	1,441	0	0,000	1,441
			osobowy		1,9		ON		9		5500					495		0,000	0	0	0,000	0,000	0	1,305	1,305
171	Turośń Kościelna ul. Lipowa 82A		osobowy		1,6		PB/LPG		12		8000				960			0,000	0	0	0,000	0,000	1,531	0,000	1,531
			osobowy		1,9		ON		6		13000					780		0,000	0	0	0,000	0,000	0	2,057	2,057
172	Turośń Kościelna ul. Wysokie 36		osobowy		b.d.		PB/LPG		6		2000				120			0,000	0	0	0,000	0,000	0,191	0,000	0,191
			osobowy		1,4		ON		6		2000					120		0,000	0	0	0,000	0,000	0	0,316	0,316
173	Turośń Kościelna ul. Lipowa 83		osobowy		2,4		ON		7		10000					700		0,000	0	0	0,000	0,000	0	1,846	1,846
			osobowy		1,3		PB		7		10000				700			0,000	0	0	0,000	1,614	0	0,000	1,614
174	Turośń Kościelna ul. Białostocka 34A		osobowy		1,9		ON		5		15000					750		0,000	0	0	0,000	0,000	0	1,978	1,978
175	Turośń Kościelna ul. Białostocka 36		osobowy		2		ON		5		15000					750		0,000	0	0	0,000	0,000	0	1,978	1,978
			osobowy		1,9		ON		5		10000					500		0,000	0	0	0,000	0,000	0	1,319	1,319
			osobowy		2		PB		6		10000				600			0,000	0	0	0,000	1,383	0	0,000	1,383
			osobowy		1		PB		6		12000				720			0,000	0	0	0,000	1,660	0	0,000	1,660
176	Turośń Kościelna ul. Białostocka 37		osobowy		1,9		ON		7		10000					700		0,000	0	0	0,000	0,000	0	1,846	1,846
			osobowy		1,9		ON		10		10000					1000		0,000	0	0	0,000	0,000	0	2,637	2,637
177	Turośń Kościelna ul. Białostocka 39	ciągnik		330		ON		3,5		b.d.								0,000	0	0	0,000	0,000	0	0,000	0,000
178	Turośń Kościelna ul. Białostocka 43		ciągnik		b.d.		ON		6		b.d.							0,000	0	0	0,000	0,000	0	0,000	0,000
			ciągnik		b.d.		ON		6		b.d.							0,000	0	0	0,000	0,000	0	0,000	0,000
			osobowy		1,9		ON		5		20000					1000		0,000	0	0	0,000	0,000	0	2,637	2,637
			osobowy		1,5		PB		5		20000				1000			0,000	0	0	0,000	2,305	0	0,000	2,305
180	Turośń Kościelna ul. Białostocka 63		osobowy		2		ON		7		15000					1050		0,000	0	0	0,000	0,000	0	2,769	2,769
181			osobowy		2		PB		8		15000				1200			0,000	0	0	0,000	2,766	0	0,000	2,766
182	Turośń Kościelna ul. Białostocka 52		osobowy		1,6		PB		8		15000				1200			0,000	0	0	0,000	2,766	0	0,000	2,766
			osobowy		4,2		PB		18		10000				1800			0,000	0	0	0,000	4,150	0	0,000	4,150
			osobowy		2		ON		9		70000					6300		0,000	0	0	0,000	0,000	0	16,615	16,615
183	Turośń Kościelna ul. Białostocka 69		osobowy		1,6		PB/LPG		8		50000					4000		0,000	0	0	0,000	0,000	6,381	0,000	6,381
184	Turośń Kościelna ul. Lipowa 6A		osobowy		b.d.		ON		b.d.		b.d.							0,000	0	0	0,000	0,000	0	0,000	0,000
			osobowy		b.d.		ON		b.d.		b.d.							0,000	0	0	0,000	0,000	0	0,000	0,000
			ciągnik		b.d.		ON		4m/g		b.d.							0,000	0	0	0,000	0,000	0	0,000	0,000
185	Turośń Kościelna ul. Wysokie 46		osobowy		1,6		PB		11		13000				1430			0,000	0	0	0,000	3,297	0	0,000	3,297
			dostawczy		2		ON		12		30000					3600		0,000	0	0	0,000	0,000	0	9,494	9,494
			ciężarowy		1,6		ON		7		40000					2800		0,000	0	0	0,000	0,000	0	7,384	7,384
186	Turośń Kościelna ul. Wysokie 27		osobowy		1,9		ON		7		30000					2100		0,000	0	0	0,000	0,000	0	5,538	5,538
187	Turośń Kościelna ul. Wysokie 42		osobowy		1,3		PB		6		10000				600			0,000	0	0	0,000	1,383	0	0,000	1,383
			osobowy		1,8		PB		8		5000				400			0,000	0	0	0,000	0,922	0	0,000	0,922
188	Turośń Kościelna		osobowy		1,9		ON		6		b.d.							0,000	0	0	0,000	0,000	0	0,000	0,000

	ul. Wysokie 48		osobowy		1,6		PB		6		b.d.						0,000	0	0	0,000	0,000	0	0,000	0,000
189	Turośń Kościelna ul. Dworska 9		osobowy		1,3		PB		6		5000			300			0,000	0	0	0,000	0,692	0	0,000	0,692
			dostawczy		2,3		ON		10		20000					2000	0,000	0	0	0,000	0,000	0	5,274	5,274
			osobowy		2		ON		7		15000					1050	0,000	0	0	0,000	0,000	0	2,769	2,769
190	Turośń Kościelna ul. Dworska 13		osobowy		2,2		ON		7		10000					700	0,000	0	0	0,000	0,000	0	1,846	1,846
191	Turośń Kościelna ul. Lipowa 6B		osobowy		1,2		PB		7		7000			490			0,000	0	0	0,000	1,130	0	0,000	1,130
			osobowy		1,8		PB/LPG		10		25000				2500		0,000	0	0	0,000	0,000	3,988	0,000	3,988
192	Turośń Kościelna ul. Lipowa 8A		osobowy		2,5		PB		10		30000			3000			0,000	0	0	0,000	6,916	0	0,000	6,916
			osobowy		2,5		PB		10		30000			3000			0,000	0	0	0,000	6,916	0	0,000	6,916
193	Turośń Kościelna ul. Lipowa 10A		osobowy		2,3		ON		8		20000					1600	0,000	0	0	0,000	0,000	0	4,220	4,220
194	Turośń Kościelna ul. Lipowa 28/2		ciągnik rol.		3,6		ON		4		b.d.						0,000	0	0	0,000	0,000	0	0,000	0,000
			ciągnik rol.		2,6		ON		4		b.d.						0,000	0	0	0,000	0,000	0	0,000	0,000
			ciągnik rol.		2,8		ON		4		b.d.						0,000	0	0	0,000	0,000	0	0,000	0,000
			osobowy		1,6		PB		6		10000			600			0,000	0	0	0,000	1,383	0	0,000	1,383
195	Turośń Kościelna ul. Lipowa 34		ciągnik rol.		b.d.		ON		4		b.d.						0,000	0	0	0,000	0,000	0	0,000	0,000
			osobowy		1,9		ON		8		10000					800	0,000	0	0	0,000	0,000	0	2,110	2,110
196	Turośń Kościelna ul. Lipowa 36A		osobowy		3		PB/LPG		12		15000				1800		0,000	0	0	0,000	0,000	2,871	0,000	2,871
			osobowy		2		PB		12		15000			1800			0,000	0	0	0,000	4,150	0	0,000	4,150
197	Turośń Kościelna ul. Lipowa 50		osobowy		2		PB		7,5		12000			900			0,000	0	0	0,000	2,075	0	0,000	2,075
198	Turośń Kościelna ul. Lipowa 54		ciągnik rol.		b.d.		ON		20		b.d.						0,000	0	0	0,000	0,000	0	0,000	0,000
			osobowy		1,4		PB		7		3000			210			0,000	0	0	0,000	0,484	0	0,000	0,484
199	Turośń Kościelna ul. Lipowa 69A		osobowy		0,25		ON		4		b.d.						0,000	0	0	0,000	0,000	0	0,000	0,000
200	Turośń Kościelna ul. Wysokie 5/2	osobowy	osobowy	1,4	2	PB	ON	7	6	15000	12500	1050				750	2,421	0	0	2,421	0,000	0	1,978	1,978
			osobowy		2		ON		7		12500					875	0,000	0	0	0,000	0,000	0	2,308	2,308
			ciągnik		40		ON		4		b.d.						0,000	0	0	0,000	0,000	0	0,000	0,000
201	Turośń Kościelna ul. Wysokie 20	osobowy	osobowy	1,9	1,9	PB	ON	6	7	10000	12000	600				840	1,383	0	0	1,383	0,000	0	2,215	2,215
		ciągnik	ciągnik	b.d.	b.d.	ON	ON	b.d.	b.d.	b.d.	b.d.						0,000	0	0	0,000	0,000	0	0,000	0,000
202	Turośń Kościelna ul. Wysokie 22	osobowy	osobowy	1,5	1,9	PB	ON	10	6	10000	12000	1000				720	2,305	0	0	2,305	0,000	0	1,899	1,899
203	Turośń Kościelna ul. Lipowa 75	osobowy	osobowy	b.d.	b.d.	b.d.	b.d.	b.d.	b.d.	b.d.	b.d.						0,000	0	0	0,000	0,000	0	0,000	0,000
		osobowy	ciężarowy	b.d.	b.d.	b.d.	b.d.	b.d.	b.d.	b.d.	b.d.						0,000	0	0	0,000	0,000	0	0,000	0,000
		ciągnik		b.d.	b.d.	b.d.		b.d.		b.d.							0,000	0	0	0,000	0,000	0	0,000	0,000
204	Turośń Kościelna ul. Lipowa 19		osobowy		2,14		ON		6,5		10000					650	0,000	0	0	0,000	0,000	0	1,714	1,714
205	Turośń Kościelna ul. Lipowa 21		osobowy		1		PB		5		12000			600			0,000	0	0	0,000	1,383	0	0,000	1,383
			ciężarowy		1,9		ON		7		12000					840	0,000	0	0	0,000	0,000	0	2,215	2,215
206	Turośń Kościelna ul. Lipowa 25	ciągnik	osobowy	b.d.	1,6	b.d.	PB	b.d.	b.d.	b.d.	b.d.						0,000	0	0	0,000	0,000	0	0,000	0,000
		dostawczy	osobowy	b.d.	1,8	b.d.	ON	b.d.	b.d.	b.d.	b.d.						0,000	0	0	0,000	0,000	0	0,000	0,000
		osobowy	ciągnik	b.d.	60	b.d.	ON	b.d.	b.d.	b.d.	b.d.						0,000	0	0	0,000	0,000	0	0,000	0,000
207	Turośń Kościelna ul. Lipowa 31A		osobowy		1,6		PB		9		12000			1080			0,000	0	0	0,000	2,490	0	0,000	2,490
208	Turośń Kościelna ul. Lipowa 41		motocykl		125		PB		3		10000			300			0,000	0	0	0,000	0,692	0	0,000	0,692
209	Turośń Kościelna ul. Lipowa 43	osobowy	osobowy	b.d.	b.d.	b.d.	b.d.	b.d.	b.d.	b.d.	b.d.						0,000	0	0	0,000	0,000	0	0,000	0,000
210	Turośń Kościelna	osobowy	osobowy	1,5	1,6	PB	PB	8	6	5000	5000	400		300			0,922	0	0	0,922	0,692	0	0,000	0,692



	ul. Lipowa 51																								
211	Turośń Kościelna ul. Lipowa 61		osobowy		1,3		PB		10		10000				1000			0,000	0	0	0,000	2,305	0	0,000	2,305
			osobowy		2		PB/LPG		11		10000					1100		0,000	0	0	0,000	0,000	1,755	0,000	1,755
212	Turośń Kościelna ul. Lipowa 65A		osobowy		1,4		PB/LPG		8		15000					1200		0,000	0	0	0,000	0,000	1,914	0,000	1,914
213	Turośń Kościelna ul. Lipowa 65B		osobowy		2		PB/LPG		10		15000					1500		0,000	0	0	0,000	0,000	2,393	0,000	2,393
214	Turośń Kościelna ul. Lipowa 99		osobowy		1,6		PB/LPG		10		10000					1000		0,000	0	0	0,000	0,000	1,595	0,000	1,595
215	Turośń Kościelna ul. Lipowa 99A		osobowy		2,2		ON		7		10000					700		0,000	0	0	0,000	0,000	0	1,846	1,846
			osobowy		2		PB/LPG		10		15000					1500		0,000	0	0	0,000	0,000	2,393	0,000	2,393
			osobowy		0,6		PB		5		5000				250			0,000	0	0	0,000	0,576	0	0,000	0,576
			osobowy		2,8		ON		10		10000					1000		0,000	0	0	0,000	0,000	0	2,637	2,637
216	Turośń Kościelna ul. Dworska 18		osobowy		1,6		ON		8		8000					640		0,000	0	0	0,000	0,000	0	1,688	1,688
			osobowy		2		ON		6		4000					240		0,000	0	0	0,000	0,000	0	0,633	0,633
217	Turośń Kościelna ul. Lipowa 11A		osobowy		1,6		PB		7,5		15000				1125			0,000	0	0	0,000	2,593	0	0,000	2,593
218	Turośń Kościelna ul. Lipowa 13	dostawczy	osobowy	2,2	2	PB	PB	15	7	10000	15000	1500			1050			3,458	0	0	3,458	2,421	0	0,000	2,421
			osobowy		1,9		PB		15		15000				2250			0,000	0	0	0,000	5,187	0	0,000	5,187
			osobowy		1,3		ON		6		15000					900		0,000	0	0	0,000	0,000	0	2,374	2,374
219	Turośń Kościelna ul. Lipowa 15	osobowy	osobowy	1,1	1,9	PB	ON	8	6	20000	20000	1600					1200	3,688	0	0	3,688	0,000	0	3,165	3,165
220	Turośń Kościelna ul. Lipowa 35	osobowy	osobowy	1,5	2	ON	PB	6	9	10000	10000			600				0,000	0	1,582	1,582	0,000	0	0,000	0,000
221	Turośń Kościelna ul. Lipowa 47	ciągnik	ciągnik	b.d.	b.d.	ON	ON	900		b.d.	b.d.							0,000	0	0	0,000	0,000	0	0,000	0,000
		osobowy	osobowy	1,6	1,6	PB/LPG	PB/LPG	8	8	1000	1000		80			80		0,000	0,128	0	0,128	0,000	0,128	0,000	0,128
			osobowy		1,4		PB		7		20000				1400			0,000	0	0	0,000	3,227	0	0,000	3,227
			osobowy		1,9		PB		8		18000				1440			0,000	0	0	0,000	3,320	0	0,000	3,320
			osobowy		1,5		PB/LPG		10		15000					1500		0,000	0	0	0,000	0,000	2,393	0,000	2,393
222	Turośń Kościelna ul. Lipowa 63		osobowy		1,1		PB/LPG		9		30000					2700		0,000	0	0	0,000	0,000	4,307	0,000	4,307
223	Turośń Kościelna ul. Lipowa 82A		osobowy		1,6		gaz		9		10000					900		0,000	0	0	0,000	0,000	1,436	0,000	1,436
			osobowy		1,9		ON		6		20000					1200		0,000	0	0	0,000	0,000	0	3,165	3,165
224	Turośń Kościelna ul. Lipowa 95		osobowy		1,9		ON		5		25000					1250		0,000	0	0	0,000	0,000	0	3,297	3,297
225	Turośń Kościelna ul. Lipowa 87	osobowy	osobowy	b.d.	1,4	PB	PB	8	8	20000	15000	1600			1200			3,688	0	0	3,688	2,766	0	0,000	2,766
		ciągnik	ciągnik	b.d.	b.d.	ON	ON	1400		b.d.	b.d.							0,000	0	0	0,000	0,000	0	0,000	0,000
226	Turośń Kościelna ul. Lipowa 79	ciągnik		b.d.		ON		2,2		b.d.								0,000	0	0	0,000	0,000	0	0,000	0,000
			ciągnik		b.d.		ON		2,2		b.d.							0,000	0	0	0,000	0,000	0	0,000	0,000
227	Turośń Kościelna ul. Lipowa 84		osobowy		1,4		PB/LPG		6		10000				600			0,000	0	0	0,000	0,000	0,957	0,000	0,957
228	Turośń Kościelna ul. Lipowa 90		osobowy		1,2		PB		6		14000				840			0,000	0	0	0,000	1,936	0,000	0,000	1,936
229	Turośń Kościelna ul. Lipowa 93	ciężarowy		b.d.		PB		8		5000		400						0,922	0	0	0,922	0,000	0,000	0,000	0,000
230	Turośń Kościelna ul. Lipowa 98		osobowy		1,4		PB/LPG		7		40000					2800		0,000	0	0	0,000	0,000	4,467	0,000	4,467
231	Turośń Kościelna ul. Lipowa 103	ciągnik	osobowy	1765	1,8	ON	PB	b.d.	6	b.d.	3000				180			0,000	0	0	0,000	0,415	0	0,000	0,415
			ciągnik		1765		ON		b.d.		b.d.							0,000	0	0	0,000	0,000	0	0,000	0,000
232	Turośń Kościelna		osobowy		2		ON		7		20000					1400		0,000	0	0	0,000	0,000	0	3,692	3,692

	ul. Lipowa 104		osobowy		2,8		ON		12		30000					3600	0,000	0	0	0,000	0,000	0	9,494	9,494
233	Turośń Kościelna ul. Lipowa 107		osobowy		2		ON		6,5		17000					1105	0,000	0	0	0,000	0,000	0	2,914	2,914
			ciągnik		b.d.		ON		b.d.		b.d.						0,000	0	0	0,000	0,000	0	0,000	0,000
234	Turośń Kościelna ul. Lipowa 113	osobowy	osobowy	1,9	1,9	ON	ON	7	5	20000	40000			1400		2000	0,000	0	3,6921 3	3,692	0,000	0	5,274	5,274
		ciągnik	ciągnik	25	25	ON	ON	b.d.	b.d.	b.d.	b.d.						0,000	0	0	0,000	0,000	0	0,000	0,000
		ciągnik	ciągnik	55	55	ON	ON	b.d.	b.d.	b.d.	b.d.						0,000	0	0	0,000	0,000	0	0,000	0,000
		dostawczy		1200		PB		14		10000		1400					3,227	0	0	3,227	0,000	0	0,000	0,000
235	Turośń Kościelna ul. Lipowa 119A		osobowy		2		ON		6		20000					1200	0,000	0	0	0,000	0,000	0	3,165	3,165
			osobowy		1,6		ON		6		5000					300	0,000	0	0	0,000	0,000	0	0,791	0,791
236	Turośń Kościelna ul. Wysokie 12	osobowy	osobowy	0,97	0,97	PB	PB	6	6	10000	10000	600			600		1,383	0	0	1,383	1,383	0	0,000	1,383
237	Turośń Kościelna ul. Wysokie 12B		osobowy		2		PB		6		20000				1200		0,000	0	0	0,000	2,766	0	0,000	2,766
238	Turośń Kościelna ul. Wysokie 15A		osobowy		b.d.		ON		5		10000					500	0,000	0	0	0,000	0,000	0	1,319	1,319
239	Turośń Kościelna ul. Wysokie 15B		osobowy		1,6		PB/LPG		9		10000				900		0,000	0	0	0,000	0,000	1,436	0,000	1,436
			osobowy		1,5		PB/LPG		9		10000				900		0,000	0	0	0,000	0,000	1,436	0,000	1,436
			osobowy		1,5		ON		5		10000					500	0,000	0	0	0,000	0,000	0,000	1,319	1,319
240	Turośń Kościelna ul. Wysokie 16		osobowy		1,9		ON		4,5		8000					360	0,000	0	0	0,000	0,000	0,000	0,949	0,949
			osobowy		2,5		ON		8		1000					80	0,000	0	0	0,000	0,000	0,000	0,211	0,211
241	Turośń Kościelna ul. Wysokie 26	osobowy	osobowy	1,4	1,6	PB	gaz	6	8	10000	10000	600				800	1,383	0	0	1,383	0,000	1,276	0,000	1,276
		ciągnik	ciągnik	b.d.	b.d.	ON	ON	b.d.	b.d.	b.d.	b.d.						0,000	0	0	0,000	0,000	0	0,000	0,000
242	Turośń Kościelna ul. Wysokie 29		osobowy		2		ON		6		15000					900	0,000	0	0	0,000	0,000	0	2,374	2,374
243	Turośń Kościelna ul. Wysokie 32		osobowy		2		ON		7,2		12000					864	0,000	0	0	0,000	0,000	0	2,279	2,279
244	Turośń Dolna 1		osobowy		1,6		PB		7,5		10000				750		0,000	0	0	0,000	1,729	0	0,000	1,729
245	Turośń Dolna 2		osobowy		1,4		PB		6,5		2500				162,5		0,000	0	0	0,000	0,375	0	0,000	0,375
246	Turośń Dolna 14		osobowy		2		PB		10		5000				500		0,000	0	0	0,000	1,153	0	0,000	1,153
247	Turośń Dolna 17		osobowy		1,6		PB		7		10000				700		0,000	0	0	0,000	1,614	0	0,000	1,614
248	Turośń Dolna 17B		osobowy		1,5		ON		5,5		10000					550	0,000	0	0	0,000	0,000	0	1,450	1,450
249	Turośń Dolna 20A		osobowy		1,4		PB/LPG		10		10000				1000		0,000	0	0	0,000	0,000	1,595	0,000	1,595
250	Turośń Dolna 21		osobowy		1,3		PB		5		12000				600		0,000	0	0	0,000	1,383	0	0,000	1,383
251	Turośń Dolna 24	osobowy	osobowy	900	0,9	PB	PB	5	5	3000	3000	150			150		0,346	0	0	0,346	0,346	0	0,000	0,346
252	Turośń Dolna 23		ciągnik		b.d.		ON		10000		b.d.					10000	0,000	0	0	0,000	0,000	0	26,372	26,372
			ciężarowy		2,2		ON		10		25000					2500	0,000	0	0	0,000	0,000	0	6,593	6,593
253	Turośń Dolna 26		osobowy		1,9		ON		8		10000					800	0,000	0	0	0,000	0,000	0	2,110	2,110
254	Turośń Dolna 27		osobowy		1,9		ON		6		5000					300	0,000	0	0	0,000	0,000	0	0,791	0,791
			ciągnik		b.d.		ON		400		b.d.					6000	0,000	0	0	0,000	0,000	0	15,823	15,823
255	Turośń Dolna 30		osobowy		1,2		PB/LPG		8		14000				1120		0,000	0	0	0,000	0,000	1,787	0,000	1,787
256	Turośń Dolna 34		osobowy		1,5		PB/LPG		10		30000				3000		0,000	0	0	0,000	0,000	4,786	0,000	4,786
257	Turośń Dolna 46A		osobowy		1,9		ON		6		15000					900	0,000	0	0	0,000	0,000	0	2,374	2,374
			osobowy		1,4		PB		8		12000				960		0,000	0	0	0,000	2,213	0	0,000	2,213
258	Turośń Dolna 46B		osobowy		1,9		ON		7		8000					560	0,000	0	0	0,000	0,000	0	1,477	1,477
			osobowy		1,9		ON		9		15000					1350	0,000	0	0	0,000	0,000	0	3,560	3,560
			kombajn		b.d.		ON		4000		b.d.					4000	0,000	0	0	0,000	0,000	0	10,549	10,549
			4 traktory		b.d.		ON		4000		b.d.					4000	0,000	0	0	0,000	0,000	0	10,549	10,549
259	Turośń Dolna 50		osobowy		1,6		PB		6		2000				120		0,000	0	0	0,000	0,277	0	0,000	0,277



260	Turośń Dolna 54		osobowy		1,9		ON		6		8000					480	0,000	0	0	0,000	0,000	0	1,266	1,266	
261	Turośń Dolna 59		osobowy		2,2		ON		8		10000					800	0,000	0	0	0,000	0,000	0	2,110	2,110	
			ciągnik		b.d.		ON		1000		b.d.					1000	0,000	0	0	0,000	0,000	0	2,637	2,637	
262	Turośń Dolna 68		osobowy		1,9		ON		7		20000					1400	0,000	0	0	0,000	0,000	0	3,692	3,692	
263	Turośń Dolna 71		ciągnik		b.d.		ON		300		b.d.					4500	0,000	0	0	0,000	0,000	0	11,868	11,868	
264	Turośń Dolna 75		osobowy		1,6		PB		8		25000			2000			0,000	0	0	0,000	4,611	0	0,000	4,611	
265	Turośń Dolna 81		osobowy		1,6		PB/LPG		9		10000				900		0,000	0	0	0,000	0,000	1,436	0,000	1,436	
			ciągnik		b.d.		ON		200		b.d.					3000	0,000	0	0	0,000	0,000	0	7,912	7,912	
266	Turośń Dolna 82		osobowy		1,3		PB/LPG		10		15000				1500		0,000	0	0	0,000	0,000	2,393	0,000	2,393	
			osobowy		1,9		ON		6,5		12000					780	0,000	0	0	0,000	0,000	0	2,057	2,057	
			ciągnik		b.d.		ON		100		b.d.					1500	0,000	0	0	0,000	0,000	0	3,956	3,956	
267	Turośń Dolna 82A		osobowy		0,9		PB/LPG		6		15000				900		0,000	0	0	0,000	0,000	1,436	0,000	1,436	
268	Turośń Dolna 83		osobowy		1,6		PB/LPG		8		b.d.						0,000	0	0	0,000	0,000	0	0,000	0,000	
270	Turośń Dolna 85		osobowy		1,9		ON		6		10000					600	0,000	0	0	0,000	0,000	0	1,582	1,582	
			osobowy		1,8		PB/LPG		12		15000				1800		0,000	0	0	0,000	0,000	2,871	0,000	2,871	
271	Turośń Dolna 92A		osobowy		1,4		PB		6		10000			600			0,000	0	0	0,000	1,383	0	0,000	1,383	
			osobowy		1,4		PB		6		10000			600			0,000	0	0	0,000	1,383	0	0,000	1,383	
272	Turośń Dolna 93		osobowy		1,9		ON		4		25000					1000	0,000	0	0	0,000	0,000	0	2,637	2,637	
273	Turośń Dolna 95	ciągnik	ciągnik	T 25	T 25	ON	ON	b.d.	730	b.d.	b.d.					10950	0,000	0	0	0,000	0,000	0	28,878	28,878	
274	Turośń Dolna 96		osobowy		2,5		PB		8		5000			400			0,000	0	0	0,000	0,922	0	0,000	0,922	
275	Turośń Dolna 98		osobowy		2,4		PB/LPG		11		20000				2200		0,000	0	0	0,000	0,000	3,5094	0,000	3,509	
			osobowy		3,6		PB/LPG		18		25000				4500		0,000	0	0	0,000	0,000	7,1783 1	0,000	7,178	
			ciągnik		b.d.		ON		300		b.d.					4500	0,000	0	0	0,000	0,000	0	11,868	11,868	
276	Turośń Dolna 104		osobowy		1,6		PB/LPG		10		15000				1500		0,000	0	0	0,000	0,000	2,3927 7	0,000	2,393	
277	Turośń Kościelna ul. Wysokie 34	osobowy	osobowy	1,6	1,6	gaz	PB/LPG	7	12	20000	12000		1400			1440		0,000	2,23 325	0	2,233	0,000	2,2970 6	0,000	2,297
		ciągnik	osobowy	Ursus C330	1,4	ON	PB/LPG	6	12	b.d.	5000					600		0,000	0	0	0,000	0,000	0,9571 1	0,000	0,957
			ciągnik		b.d.		ON		6		b.d.							0,000	0	0	0,000	0,000	0	0,000	0,000
278	Niewodnica Kościelna ul. Gajowa 11		osobowy		1,6		ON		7		30000					2100	0,000	0	0	0,000	0,000	0	5,538	5,538	
279	Niewodnica Kościelna ul. Gajowa 9	osobowy	osobowy	1,1	1,3	PB	ON	9	6	10000	10000	900				600	2,075	0	0	2,075	0,000	0	1,582	1,582	
280	Niewodnica Kościelna ul. Gajowa 9	osobowy	osobowy	1,1	1,3	PB	ON	9	6	10000	10000	900				600	2,075	0	0	2,075	0,000	0	1,582	1,582	
281	Niewodnica Kościelna ul. Gajowa 7		osobowy		2		ON		5		15000					750	0,000	0	0	0,000	0,000	0	1,978	1,978	
282	Niewodnica Kościelna ul. Dąbrowskiego 49		osobowy		2		PB		9		10000			900			0,000	0	0	0,000	2,075	0	0,000	2,075	
283	Niewodnica Kościelna ul. Dąbrowskiego 51A		osobowy		1,6		ON		6		10000					600	0,000	0	0	0,000	0,000	0	1,582	1,582	
			osobowy		2		PB		8		10000			800			0,000	0	0	0,000	1,844	0	0,000	1,844	
284	Niewodnica Kościelna ul. Dąbrowskiego 51		osobowy		1,4		PB/LPG		10		15000				1500		0,000	0	0	0,000	0,000	2,3927 7	0,000	2,393	
			osobowy		2		ON		8		15000					1200	0,000	0	0	0,000	0,000	0	3,165	3,165	
285	Niewodnica Kościelna ul. Dąbrowskiego 23		osobowy		2		ON		7		40000					2800	0,000	0	0	0,000	0,000	0	7,384	7,384	
			osobowy		1,6		PB		9		8000			720			0,000	0	0	0,000	1,660	0	0,000	1,660	
286	Niewodnica Kościelna ul. Dąbrowskiego 37		osobowy		1,3		PB		9		12000			1080			0,000	0	0	0,000	2,490	0	0,000	2,490	
287	Niewodnica Kościelna ul.	osobowy	osobowy	b.d.	b.d.	PB	PB	7	7	15000	12000	1050			840			2,421	0	0	2,421	1,936	0	0,000	1,936



	Dąbrowskiego 39																							
288	Niewodnica Korycka ul. Kościuszki 38		osobowy		2,2		ON		10		35000					3500	0,000	0	0	0,000	0,000	0	9,230	9,230
289	Niewodnica Korycka ul. Kościuszki 40		quad		1,5		PB		6		6000				360		0,000	0	0	0,000	0,830	0	0,000	0,830
290	Niewodnica Korycka ul. Kościuszki 41A		ciągnik		b.d.		ON		41		b.d.						0,000	0	0	0,000	0,000	0	0,000	0,000
			osobowy		1,6		PB		7		15000				1050		0,000	0	0	0,000	2,421	0	0,000	2,421
291	Niewodnica Korycka ul. Kościuszki 45		ciągnik		b.d.		ON		3,5		b.d.						0,000	0	0	0,000	0,000	0	0,000	0,000
			osobowy		1,6		ON		5		15000					750	0,000	0	0	0,000	0,000	0	1,978	1,978
			osobowy		1,6		PB/LPG		10		10000				1000		0,000	0	0	0,000	0,000	1,5951 8	0,000	1,595
292	Niewodnica Korycka ul. Kościuszki 79		osobowy		1,4		ON		5		40000					2000	0,000	0	0	0,000	0,000	0	5,274	5,274
293	Niewodnica Korycka ul. Makowa 1		osobowy		1,6		PB		8		16000				1280		0,000	0	0	0,000	2,951	0	0,000	2,951
294	Niewodnica Korycka ul. Makowa 7		osobowy		2		PB		10		20000				2000		0,000	0	0	0,000	4,611	0	0,000	4,611
			osobowy		2		PB		10		20000				2000		0,000	0	0	0,000	4,611	0	0,000	4,611
295	Niewodnica Korycka ul. Leśna 10		osobowy		2		ON		8		40000					3200	0,000	0	0	0,000	0,000	0	8,439	8,439
296	Niewodnica Korycka ul. Pogodna 6A		osobowy		1		PB		6		15000				900		0,000	0	0	0,000	2,075	0	0,000	2,075
297	Niewodnica Korycka ul. Pogodna 7		osobowy		1,6		ON		7		10000					700	0,000	0	0	0,000	0,000	0	1,846	1,846
			osobowy		2		ON		7		25000					1750	0,000	0	0	0,000	0,000	0	4,615	4,615
298	Niewodnica Korycka ul. Słoneczna 5		osobowy		1,9		ON		5,5		24000					1320	0,000	0	0	0,000	0,000	0	3,481	3,481
299	Niewodnica Korycka ul. Piaskowa 13D		osobowy		1,9		ON		7		5000					350	0,000	0	0	0,000	0,000	0	0,923	0,923
			osobowy		1,9		PB		8		10000				800		0,000	0	0	0,000	1,844	0	0,000	1,844
300	Niewodnica Korycka ul. Zagumienna 5		osobowy		1,2		PB		6		10000				600		0,000	0	0	0,000	1,383	0	0,000	1,383
301	Niewodnica Korycka ul. Kościuszki 46		ciągnik		b.d.		ON		b.d.		b.d.						0,000	0	0	0,000	0,000	0	0,000	0,000
			osobowy		b.d.		PB/LPG		6		b.d.						0,000	0	0	0,000	0,000	0	0,000	0,000
302	Niewodnica Korycka ul. Olchowa 5		osobowy		b.d.		b.d.		b.d.		b.d.						0,000	0	0	0,000	0,000	0	0,000	0,000
303	Niewodnica Korycka ul. Olchowa 7		osobowy		1,6		PB		8		10000				800		0,000	0	0	0,000	1,844	0	0,000	1,844
			osobowy		2		PB		8		4000				320		0,000	0	0	0,000	0,738	0	0,000	0,738
304	Niewodnica Korycka ul. Wesoła 6		osobowy		1,9		ON		7		30000					2100	0,000	0	0	0,000	0,000	0	5,538	5,538
			osobowy		1,9		ON		10		b.d.						0,000	0	0	0,000	0,000	0	0,000	0,000
305	Niewodnica Korycka ul. Wesoła 8	osobowy			2,2		ON		8		250000						0,000	0	0	0,000	0,000	0	0,000	0,000
		osobowy			1,9		ON		8		340000						0,000	0	0	0,000	0,000	0	0,000	0,000
306	Niewodnica Korycka ul. Wesoła 7		osobowy		2		ON		8		30000					2400	0,000	0	0	0,000	0,000	0	6,329	6,329
			osobowy		1,9		PB		8		25000				2000		0,000	0	0	0,000	4,611	0	0,000	4,611
307	Niewodnica Korycka ul. Kościuszki 12G		osobowy		1,3		PB		7		10000				700		0,000	0	0	0,000	1,614	0	0,000	1,614
308	Niewodnica Korycka ul. Kościuszki 23/1		osobowy		2		PB		9		15000				1350		0,000	0	0	0,000	3,112	0	0,000	3,112
			osobowy		1,4		PB		5		10000				500		0,000	0	0	0,000	1,153	0	0,000	1,153
309	Niewodnica Korycka ul. Kościuszki 12S		osobowy		1,4		ON		6		10000					600	0,000	0	0	0,000	0,000	0	1,582	1,582
			osobowy		1,1		PB		5,5		10000				550		0,000	0	0	0,000	1,268	0	0,000	1,268
310	Niewodnica Korycka ul. Kościuszki 24		osobowy		3		PB		10		15000				1500		0,000	0	0	0,000	3,458	0	0,000	3,458
			osobowy		2,5		PB		10		15000				1500		0,000	0	0	0,000	3,458	0	0,000	3,458
			osobowy		1,4		PB		10		50000				5000		0,000	0	0	0,000	11,526	0	0,000	11,526

			osobowy		2,5		ON		10		60000					6000	0,000	0	0	0,000	0,000	0	15,823	15,823
311	Niewodnica Korycka ul. Kościuszki 25/1	osobowy		1,2		PB		6		10000		600					1,383	0	0	1,383	0,000	0	0,000	0,000
		osobowy		1,6		PB		8		15000		1200					2,766	0	0	2,766	0,000	0	0,000	0,000
312	Niewodnica Korycka ul. Kościuszki 26	osobowy		1,9		ON		10		10000				1000			0,000	0	2,637	2,637	0,000	0	0,000	0,000
		osobowy		1,9		ON		7		60000				4200			0,000	0	11,076	11,076	0,000	0	0,000	0,000
313	Niewodnica Korycka ul. Kościuszki 34	osobowy		1,4		PB		8		10000		800					1,844	0	0	1,844	0,000	0	0,000	0,000
		ciągnik		b.d.		ON		b.d.		b.d.							0,000	0	0	0,000	0,000	0	0,000	0,000
314	Niewodnica Korycka ul. Makowa 2		osobowy		2		ON		7,5		20000					1500	0,000	0	0	0,000	0,000	0	3,956	3,956
			osobowy		1,6		PB		8		15000				1200		0,000	0	0	0,000	2,766	0	0,000	2,766
315	Niewodnica Korycka ul. Wrzosowa 8		osobowy		3		PB		10		30000				3000		0,000	0	0	0,000	6,916	0	0,000	6,916
			osobowy		3		ON		10		40000					4000	0,000	0	0	0,000	0,000	0	10,549	10,549
316	Niewodnica Korycka ul. Dębowa 3		osobowy		2		PB		7		10000				700		0,000	0	0	0,000	1,614	0	0,000	1,614
			osobowy		2		ON		7		40000						2800	0,000	0	0	0,000	0,000	0	7,384
317	Niewodnica Korycka ul. Jodłowa 3		osobowy		2		PB		8		10000				800		0,000	0	0	0,000	1,844	0	0,000	1,844
			osobowy		1,4		PB		8		3000				240		0,000	0	0	0,000	0,553	0	0,000	0,553
318	Niewodnica Korycka ul. Olchowa 6		osobowy		1,9		ON		8		40000					3200	0,000	0	0	0,000	0,000	0	8,439	8,439
			osobowy		1,1		PB		5		5000				250		0,000	0	0	0,000	0,576	0	0,000	0,576
319	Niewodnica Korycka ul. Jodłowa 4	osobowy		1,6		PB		9		12000		1080					2,490	0	0	2,490	0,000	0	0,000	0,000
320	Niewodnica Korycka ul. Ziołowa 6		osobowy		2		PB		7,5		20000				1500		0,000	0	0	0,000	3,458	0	0,000	3,458
			osobowy		1,9		ON		6		20000					1200	0,000	0	0	0,000	0,000	0	3,165	3,165
321	Niewodnica Korycka ul. Ziołowa 4		osobowy		1,9		ON		6		10000					600	0,000	0	0	0,000	0,000	0	1,582	1,582
			osobowy		1,4		PB/LPG		10		10000				1000		0,000	0	0	0,000	0,000	1,59518	0,000	1,595
322	Niewodnica Korycka ul. Kwiatowa 5		osobowy		1,3		PB		6		12000				720		0,000	0	0	0,000	1,660	0	0,000	1,660
			osobowy		1,6		gaz		12		18000				2160		0,000	0	0	0,000	0,000	3,446	0,000	3,446
323	Niewodnica Korycka ul. Kwiatowa 8		osobowy		5		PB		15		60000				9000		0,000	0	0	0,000	20,748	0,000	0,000	20,748
324	Niewodnica Korycka ul. Leśna 14		osobowy		1,2		PB/LPG		7		18000				1260		0,000	0	0	0,000	0,000	2,010	0,000	2,010
			osobowy		2		PB		11		18000				1980		0,000	0	0	0,000	4,564	0	0,000	4,564
325	Niewodnica Korycka ul. Pogodna 2		osobowy		1,6		PB		10		20000				2000		0,000	0	0	0,000	4,611	0	0,000	4,611
326	Niewodnica Korycka ul. Pogodna 11		osobowy		1,4		ON		4,5		20000					900	0,000	0	0	0,000	0,000	0	2,374	2,374
			osobowy		1,6		PB/LPG		6		20000				1200		0,000	0	0	0,000	0,000	1,91422	0,000	1,914
327	Niewodnica Korycka ul. Słoneczna 22		osobowy		1,7		ON		7		10000					700	0,000	0	0	0,000	0,000	0	1,846	1,846
			osobowy		2,5		ON		10		10000					1000	0,000	0	0	0,000	0,000	0	2,637	2,637
328	Niewodnica Korycka ul. Słoneczna 18		osobowy		1,7		ON		5		15000					750	0,000	0	0	0,000	0,000	0	1,978	1,978
			osobowy		1,6		PB		7		18000				1260		0,000	0	0	0,000	2,905	0	0,000	2,905
329	Niewodnica Korycka ul. Słoneczna 6		osobowy		1,9		PB		8		10000				800		0,000	0	0	0,000	1,844	0	0,000	1,844
			osobowy		1,9		ON		7		10000					700	0,000	0	0	0,000	0,000	0	1,846	1,846
330	Niewodnica Korycka ul. Piaskowa 6		osobowy		1,2		PB/LPG		8		12000				960		0,000	0	0	0,000	0,000	1,531	0,000	1,531
331	Niewodnica Korycka ul. Piaskowa 10		osobowy		b.d.		PB/LPG		6		5000				300		0,000	0	0	0,000	0,000	0,479	0,000	0,479
332	Niewodnica Korycka ul. Piaskowa 13B		osobowy		2		ON		7		15000					1050	0,000	0	0	0,000	0,000	0	2,769	2,769
			osobowy		1,2		PB		9		15000				1350		0,000	0	0	0,000	3,112	0	0,000	3,112
333	Niewodnica Korycka ul. Piaskowa 15		osobowy		1,9		ON		6		7000					420	0,000	0	0	0,000	0,000	0	1,108	1,108

334	Niewodnica Korycka ul. Piaskowa 17		osobowy		b.d.		PB/LPG		5		10000				500			0,000	0	0	0,000	0,000	0,798	0,000	0,798
335	Niewodnica Korycka ul. Piaskowa 17E		osobowy		2		PB		10		25000				2500			0,000	0	0	0,000	5,763	0	0,000	5,763
336	Niewodnica Korycka ul. Piaskowa 18F		osobowy		1,5		PB/LPG		8		8000				640			0,000	0	0	0,000	0,000	1,021	0,000	1,021
			osobowy		1,8		PB		10		8000				800			0,000	0	0	0,000	1,844	0	0,000	1,844
337	Niewodnica Korycka ul. Piaskowa 20		osobowy		1,4		PB		7		15000				1050			0,000	0	0	0,000	2,421	0	0,000	2,421
338	Niewodnica Korycka ul. Piaskowa 21B		osobowy		1,6		PB		6,5		12000				780			0,000	0	0	0,000	1,798	0	0,000	1,798
			osobowy		1,9		ON		5,5		6000					330		0,000	0	0	0,000	0,000	0	0,870	0,870
			motocykl		0,17 5		PB		2		b.d.							0,000	0	0	0,000	0,000	0	0,000	0,000
339	Niewodnica Korycka ul. Piaskowa 25		osobowy		2,5		ON		8		30000					2400		0,000	0	0	0,000	0,000	0	6,329	6,329
			osobowy		2		ON		5,5		30000						1650		0,000	0	0	0,000	0,000	0	4,351
340	Niewodnica Korycka ul. Piaskowa 26B		osobowy		b.d.		ON		8		5000					400		0,000	0	0	0,000	0,000	0	1,055	1,055
			osobowy		b.d.		PB		6		5000				300			0,000	0	0	0,000	0,692	0	0,000	0,692
341	Niewodnica Korycka ul. Piaskowa 25C	osobowy		b.d.		ON		5,5		60000				3300				0,000	0	8,703	8,703	0,000	0	0,000	0,000
		osobowy		b.d.		ON		6		40000				2400				0,000	0	6,329	6,329	0,000	0	0,000	0,000
342	Niewodnica Korycka ul. Piaskowa 25E		osobowy		2		ON		6		60000					3600		0,000	0	0	0,000	0,000	0	9,494	9,494
			osobowy		1,6		ON		6		5000					300		0,000	0	0	0,000	0,000	0	0,791	0,791
333	Niewodnica Korycka ul. Piaskowa 27A		osobowy		1,8		ON		6,5		5000							0,000	0	0	0,000	0,000	0	0,000	0,000
334	Niewodnica Korycka ul. Piaskowa 29		osobowy		1,6		PB		6		15000				900			0,000	0	0	0,000	2,075	0	0,000	2,075
335	Niewodnica Korycka ul. Piaskowa 33A		osobowy		2		ON		10		25000					2500		0,000	0	0	0,000	0,000	0	6,593	6,593
			osobowy		2		ON		7		25000						1750		0,000	0	0	0,000	0,000	0	4,615
336	Niewodnica Korycka ul. Piaskowa 35		osobowy		1,6		PB		10		20000				2000			0,000	0	0	0,000	4,611	0	0,000	4,611
			osobowy		2		PB		9		20000				1800			0,000	0	0	0,000	4,150	0	0,000	4,150
337	Niewodnica Korycka ul. Piaskowa 36N	osobowy		1,4		PB		7		8000		560						1,291	0	0	1,291	0,000	0	0,000	0,000
		osobowy		2		ON		6		15000				900				0,000	0	2,374	2,374	0,000	0	0,000	0,000
338	Niewodnica Korycka ul. Piaskowa 36C		osobowy		1,6		ON		7		40000					2800		0,000	0	0	0,000	0,000	0	7,384	7,384
			osobowy		2		ON		6		10000					600		0,000	0	0	0,000	0,000	0	1,582	1,582
339	Niewodnica Korycka ul. Piaskowa 36E	osobowy		1,6		PB/L PG		8		15000			1200					0,000	1,91 4	0	1,914	0,000	0	0,000	0,000
		ciężarowy		2,5		ON		11		10000				1100				0,000	0	2,901	2,901	0,000	0	0,000	0,000
		osobowy		2		PB/L PG		10		10000			1000					0,000	1,59 5	0	1,595	0,000	0	0,000	0,000
340	Niewodnica Korycka ul. Piaskowa 36B	osobowy		2		ON		8		15000				1200				0,000	0	3,165	3,165	0,000	0	0,000	0,000
341	Niewodnica Korycka ul. Piaskowa 36D		osobowy		2,4		PB		8		15000				1200			0,000	0	0	0,000	2,766	0	0,000	2,766
			osobowy		1,8		ON		8		15000						1200		0,000	0	0	0,000	0,000	0	3,165
342	Niewodnica Korycka ul. Piaskowa 37	osobowy		1,6		PB		7,5		10000		750						1,729	0	0	1,729	0,000	0	0,000	0,000
		skuter		0,5		PB		2		30000		600						1,383	0	0	1,383	0,000	0	0,000	0,000
343	Niewodnica Korycka ul. Piaskowa 60		osobowy		1		PB		6		12000				720			0,000	0	0	0,000	1,660	0	0,000	1,660
			osobowy		1,4		gaz		10		6000					600		0,000	0	0	0,000	0,000	0,957	0,000	0,957
344	Niewodnica Korycka ul. Kościuszki 88		osobowy		2		PB		8		30000				2400			0,000	0	0	0,000	5,533	0	0,000	5,533
			osobowy		1,4		PB		6		10000				600			0,000	0	0	0,000	1,383	0	0,000	1,383
			skuter		b.d.		PB		2		500				10			0,000	0	0	0,000	0,023	0	0,000	0,023
345	Niewodnica Korycka ul. Kościuszki 93		osobowy		1,4		ON		6		10000					600		0,000	0	0	0,000	0,000	0	1,582	1,582
			osobowy		2		ON		6		12000						720		0,000	0	0	0,000	0,000	0	1,899



			osobowy		2,5		ON		6		30000					1800	0,000	0	0	0,000	0,000	0	4,747	4,747	
346	Niewodnica Korycka ul. Kościuszki 101		osobowy		2		PB		7		20000				1400		0,000	0	0	0,000	3,227	0	0,000	3,227	
347	Niewodnica Korycka ul. Kościuszki 103		osobowy		1,6		PB		5		20000				1000		0,000	0	0	0,000	2,305	0	0,000	2,305	
			osobowy		2		ON		6		30000					1800	0,000	0	0	0,000	0,000	0	4,747	4,747	
348	Niewodnica Korycka ul. Kościuszki 109A		osobowy		3		gaz		5		20000				1000		0,000	0	0	0,000	0,000	1,595	0,000	1,595	
			osobowy		2		PB/LPG		17		20000				3400		0,000	0	0	0,000	0,000	5,424	0,000	5,424	
349	Markowszczyzna 44E		osobowy		1,4		PB		7		15000				1050		0,000	0	0	0,000	2,421	0	0,000	2,421	
350	Markowszczyzna 6		osobowy		1,4		PB		6		10000				600		0,000	0	0	0,000	1,383	0	0,000	1,383	
351	Markowszczyzna 42		osobowy		1,6		PB		7,5		1500				112,5		0,000	0	0	0,000	0,259	0	0,000	0,259	
352	Markowszczyzna 49 M		osobowy		1,8		PB		8		35000				2800		0,000	0	0	0,000	6,455	0	0,000	6,455	
			osobowy		2		PB		8		18000				1440		0,000	0	0	0,000	3,320	0	0,000	3,320	
353	Baciuty 90		osobowy		1,9		ON		6		10000					600	0,000	0	0	0,000	0,000	0	1,582	1,582	
354	Baciuty 15A		osobowy		b.d.		ON		10		20000					2000	0,000	0	0	0,000	0,000	0	5,274	5,274	
			ciężarowy		b.d.		ON		35		50000					17500	0,000	0	0	0,000	0,000	0	46,152	46,152	
			ładowarka		b.d.		ON		10		b.d.							0,000	0	0	0,000	0,000	0	0,000	0,000
355	Baciuty 34		osobowy		1,5		PB/LPG		9		18000						0,000	0	0	0,000	0,000	0	0,000	0,000	
			osobowy		1,4		PB		9		18000				1620		0,000	0	0	0,000	3,735	0	0,000	3,735	
356	Baciuty 36	osobowy	osobowy	1,1	1,6	PB	PB	7	7	8000	10000				700		0,000	0	0	0,000	1,614	0	0,000	1,614	
		ciągnik	ciągnik	1,46	1,46	ON	ON	b.d.	b.d.								0,000	0	0	0,000	0,000	0	0,000	0,000	
357	Baciuty 33A		osobowy		1,9		ON		6		15000					900	0,000	0	0	0,000	0,000	0	2,374	2,374	
358	Baciuty 64	ciągnik	ciągnik	b.d.	T 330	ON	ON	b.d.	b.d.	b.d.	b.d.						0,000	0	0	0,000	0,000	0	0,000	0,000	
			osobowy		1,4		PB/LPG		8		16000				1280		0,000	0	0	0,000	0,000	2,042	0,000	2,042	
359	Baciuty 3		osobowy		1,9		ON		7		20000					1400	0,000	0	0	0,000	0,000	0,000	3,692	3,692	
360	Baciuty 54		osobowy		2		PB/LPG		10		10000				1000		0,000	0	0	0,000	0,000	1,595	0,000	1,595	
			osobowy		2		PB/LPG		10		10000				1000		0,000	0	0	0,000	0,000	1,595	0,000	1,595	
			osobowy		1,9		ON		8		10000					800	0,000	0	0	0,000	0,000	0,000	2,110	2,110	
361	Baciuty 51	osobowy	osobowy	5	b.d.	PB	PB/LPG	b.d.	11	b.d.	15000				1650		0,000	0	0	0,000	0,000	2,632	0,000	2,632	
352	Baciuty 21		osobowy		2,5		ON		7		10000					700	0,000	0	0	0,000	0,000	0	1,846	1,846	
			ciągnik				ON		4								0,000	0	0	0,000	0,000	0	0,000	0,000	
363	Baciuty 10	ciągnik	ciągnik	b.d.	b.d.	ON	ON	b.d.	b.d.	0	0						0,000	0	0	0,000	0,000	0	0,000	0,000	
		osobowy	osobowy	b.d.	1,9	ON	ON	b.d.	8	b.d.	10000					800	0,000	0	0	0,000	0,000	0	2,110	2,110	
			ciągnik		b.d.		ON		b.d.		0							0,000	0	0	0,000	0,000	0	0,000	0,000
364	Baciuty 67A		ciągnik		b.d.		ON		5		300					15	0,000	0	0	0,000	0,000	0	0,040	0,040	
			osobowy		2		ON		8								0,000	0	0	0,000	0,000	0	0,000	0,000	
365	Baciuty (działka 371/2)		osobowy		9		PB		6		b.d.						0,000	0	0	0,000	0,000	0	0,000	0,000	
			osobowy		b.d.		PB		7		b.d.						0,000	0	0	0,000	0,000	0	0,000	0,000	
366	Baciuty 43		osobowy		2		ON		8		15000					1200	0,000	0	0	0,000	0,000	0	3,165	3,165	
367	Baciuty 41A/2		osobowy		1,8		ON		7		10000					700	0,000	0	0	0,000	0,000	0	1,846	1,846	
368	Baciuty 21A		osobowy		1,9		ON		6		8000					480	0,000	0	0	0,000	0,000	0	1,266	1,266	
			ciągnik		b.d.		ON		b.d.								0,000	0	0	0,000	0,000	0	0,000	0,000	
369	Baciuty 29	ciągnik	ciągnik	b.d.	b.d.	ON	ON	4	4	b.d.	b.d.						0,000	0	0	0,000	0,000	0	0,000	0,000	
		osobowy	osobowy	b.d.	2,2	PB	ON	7	7	20000	20000	1400				1400	3,227	0	0	3,227	0,000	0	3,692	3,692	
370	Baciuty 42A		osobowy		1,9		ON		6		15000					900	0,000	0	0	0,000	0,000	0	2,374	2,374	
371	Baciuty 73A/4	osobowy	osobowy	1,2	1,4	PB	PB/LPG	6	7	8000	10000	480				700		1,107	0	0	1,107	0,000	1,117	0,000	1,117
372	Baciuty 11		osobowy		1,1		PB		7		10000				700		0,000	0	0	0,000	1,614	0	0,000	1,614	



			osobowy		1,6		PB		8		10000				800			0,000	0	0	0,000	1,844	0	0,000	1,844
373	Baciuty 63A		osobowy		1		PB		6		10000				600			0,000	0	0	0,000	1,383	0	0,000	1,383
			osobowy		1,6		ON		8		20000							0,000	0	0	0,000	0,000	0	0,000	0,000
374	Baciuty 74	osobowy	osobowy	b.d.	b.d.	PB	PB	b.d.	b.d.	b.d.	b.d.							0,000	0	0	0,000	0,000	0	0,000	0,000
375	Baciuty 75	osobowy	osobowy	1,5	1,5	PB/L PG	PB/LPG	7	7	3000	3000		210			210		0,000	0,33 5	0	0,335	0,000	0,335	0,000	0,335
			osobowy		1,3		PB		8		10000				800			0,000	0	0	0,000	1,844	0	0,000	1,844
376	Baciuty 75A	osobowy	osobowy	b.d.	1,4	PB	PB	12	4	b.d.	10000				400			0,000	0	0	0,000	0,922	0	0,000	0,922
		osobowy		9		PB		5			5000							0,000	0	0	0,000	0,000	0	0,000	0,000
377	Baciuty 77A		osobowy		1,6		ON		7		35000						2450	0,000	0	0	0,000	0,000	0	6,461	6,461
			osobowy		2		PB		8		40000				3200			0,000	0	0	0,000	7,377	0	0,000	7,377
378	Baciuty 87	osobowy	osobowy	2,5	1,9	PB	ON	10	6	b.d.	15000						900	0,000	0	0	0,000	0,000	0	2,374	2,374
			ciągnik		b.d.		ON		b.d.									0,000	0	0	0,000	0,000	0	0,000	0,000
379	Baciuty 73/3		osobowy		1,9		ON		7		30000						2100	0,000	0	0	0,000	0,000	0	5,538	5,538
380	Baciuty 83		osobowy		1,6		PB		8		8000	0			640			0,000	0	0	0,000	1,475	0	0,000	1,475
			osobowy		1,4		PB		6		15000	0			900			0,000	0	0	0,000	2,075	0	0,000	2,075
381	Baciuty 67	ciągnik	ciągnik	b.d.	b.d.	ON	ON	200	600	b.d.	b.d.			200			600	0,000	0	0,527	0,527	0,000	0	1,582	1,582
		osobowy	osobowy	0,65	1,8	PB	PB	1	1,2	20000	20000	200			240			0,461	0	0	0,461	0,553	0	0,000	0,553
382	Baciuty 26	ciągnik	ciągnik	b.d.	b.d.	ON	ON	b.d.	b.d.	b.d.	b.d.							0,000	0	0	0,000	0,000	0	0,000	0,000
		osobowy	osobowy	0,65	1,4	PB	PB	5	5	15000	15000	750			750			1,729	0	0	1,729	1,729	0	0,000	1,729
383	Baciuty 19	ciągnik		1960		ON		3		b.d.				1960				0,000	0	5,169	5,169	0,000	0	0,000	0,000
		ciągnik		3121		ON		10		b.d.				3121				0,000	0	8,231	8,231	0,000	0	0,000	0,000
		osobowy		0,59		PB		6		b.d.								0,000	0	0	0,000	0,000	0	0,000	0,000
384	Baciuty 19A		osobowy		1,2		PB		8		3000				240			0,000	0	0	0,000	0,553	0	0,000	0,553
			osobowy		1,3		PB/LPG		8		10000					800		0,000	0	0	0,000	0,000	1,276	0,000	1,276
			osobowy		1,2		PB/LPG		8		10000					800		0,000	0	0	0,000	0,000	1,276	0,000	1,276
			ciągnik		1960		ON		2,5								1960	0,000	0	0	0,000	0,000	0	5,169	5,169
			ciągnik		3121		ON		10								3121	0,000	0	0	0,000	0,000	0	8,231	8,231
385	Baciuty 49	ciągnik				ON												0,000	0	0	0,000	0,000	0	0,000	0,000
		osobowy		0,65		PB		5		1000		50						0,115	0	0	0,115	0,000	0	0,000	0,000
386	Baciuty 49A		ciągnik		T 360		ON		b.d.		b.d.							0,000	0	0	0,000	0,000	0	0,000	0,000
			osobowy		1,9		PB		10		1000				100			0,000	0	0	0,000	0,231	0	0,000	0,231
			osobowy		1,3		ON		6		10000						600	0,000	0	0	0,000	0,000	0	1,582	1,582
			osobowy		1,4		PB		7		10000				700			0,000	0	0	0,000	1,614	0	0,000	1,614
387	Baciuty 38		ciągnik		b.d.		ON		b.d.		b.d.							0,000	0	0	0,000	0,000	0	0,000	0,000
			kombajn		b.d.		ON		b.d.		b.d.							0,000	0	0	0,000	0,000	0	0,000	0,000
			ładowarka		b.d.		ON		b.d.		b.d.							0,000	0	0	0,000	0,000	0	0,000	0,000
			osobowy		2,2		ON		6		10000						600	0,000	0	0	0,000	0,000	0	1,582	1,582
388	Baciuty 40	osobowy	osobowy	1,2	1,1	PB	PB	7	6	5000	5000	350			300			0,807	0	0	0,807	0,692	0	0,000	0,692
389	Baciuty 73A		osobowy		b.d.		PB		7		8000				560			0,000	0	0	0,000	1,291	0	0,000	1,291
390	Baciuty 73A/3		osobowy		900		PB		6		30000				1800			0,000	0	0	0,000	4,150	0	0,000	4,150
391	Baciuty 7		osobowy		1,6		PB		8		35000				2800			0,000	0	0	0,000	6,455	0	0,000	6,455
			osobowy		1,3		PB		8		20000				1600			0,000	0	0	0,000	3,688	0	0,000	3,688
392	Baciuty 48		osobowy		1,4		PB		8		15000				1200			0,000	0	0	0,000	2,766	0	0,000	2,766
393	Baciuty 13	ciągnik	4 x osobowe	b.d.	2,5	ON	ON	3	32		26000						8320	0,000	0	0	0,000	0,000	0	21,942	21,942
		osobowy		0,65		PB	PB	6	5	15000	3000	900			150			2,075	0	0	2,075	0,346	0	0,000	0,346



			motocykl		1,1		PB		b.d.		b.d.						0,000	0	0	0,000	0,000	0	0,000	0,000	
394	Baciuty 36A		osobowy		1,9		ON		5		7000					350	0,000	0	0	0,000	0,000	0	0,923	0,923	
			osobowy		2,5		ON		10		7000					700	0,000	0	0	0,000	0,000	0	1,846	1,846	
395	Baciuty 7	motor	osobowy	150	3	PB	ON	3	10	2000	80000	60				8000	0,138	0	0	0,138	0,000	0	21,098	21,098	
396	Baciuty 43A	osobowy	osobowy	6,5	1,5	PB	PB/LPG	7	9	10000	20000	700				1800		1,614	0	0	1,614	0,000	2,871	0,000	2,871
397	Baciuty 77	osobowy	osobowy	1,1	1,8	PB	PB/LPG	6	8	6000	20000	360				1600		0,830	0	0	0,830	0,000	2,552	0,000	2,552
398	Baciuty 57		osobowy		1,9		ON		9		10000					900	0,000	0	0	0,000	0,000	0,000	2,374	2,374	
399	Baciuty 37	osobowy	osobowy	1,4	1,2	PB	PB	8	6	1000	5000	80			300			0,184	0	0	0,184	0,692	0,000	0,000	0,692
		ciągnik	osobowy	b.d.	1,8	ON	PB/LPG	b.d.	9		2000				180			0,000	0	0	0,000	0,000	0,287	0,000	0,287
400	Baciuty 51	osobowy	osobowy	500	1,6	PB	PB	6	8	5000	20000	300			1600			0,692	0	0	0,692	3,688	0	0,000	3,688
		ciągnik	ciągnik	b.d.	b.d.	ON	ON	b.d.	b.d.	b.d.	b.d.							0,000	0	0	0,000	0,000	0	0,000	0,000
401	Baciuty 47A		osobowy		2		ON		6		10000					600	0,000	0	0	0,000	0,000	0	1,582	1,582	
402	Baciuty 56A		osobowy		2		PB/LPG		10		15000					1500	0,000	0	0	0,000	0,000	2,393	0,000	2,393	
			osobowy		1,8		PB/LPG		9		15000					1350	0,000	0	0	0,000	0,000	2,153	0,000	2,153	
403	Baciuty 89		osobowy		2,7		ON		10		40000					4000	0,000	0	0	0,000	0,000	0	10,549	10,549	
			ciągnik		6000		ON		15		0					6000	0,000	0	0	0,000	0,000	0	15,823	15,823	
			ciągnik		3000		ON		6		0					3000	0,000	0	0	0,000	0,000	0	7,912	7,912	
			kombajn		6000		ON		15		0					6000	0,000	0	0	0,000	0,000	0	15,823	15,823	
404	Baciuty 89 (II bud.)	ciągnik		2500		ON		b.d.		b.d.				2500			0,000	0	6,593	6,593	0,000	0	0,000	0,000	
		osobowy		1,6		PB		9		10000		900					2,075	0	0	2,075	0,000	0	0,000	0,000	
405	Baciuty 47	osobowy	ciągnik	1,5	b.d.	PB	ON	12	4	3000	b.d.	360					0,830	0	0	0,830	0,000	0	0,000	0,000	
		ciągnik		b.d.		ON		b.d.		b.d.							0,000	0	0	0,000	0,000	0	0,000	0,000	
406	Baciuty 88D		osobowy		0,9		PB		5		2000				100		0,000	0	0	0,000	0,231	0	0,000	0,231	
			osobowy		2,3		ON		8		2000					160	0,000	0	0	0,000	0,000	0	0,422	0,422	
			osobowy		2,7		ON		8		50000					4000	0,000	0	0	0,000	0,000	0	10,549	10,549	
407	Topilec Kolonia 1	ciągnik		b.d.		ON		b.d.		b.d.							0,000	0	0	0,000	0,000	0	0,000	0,000	
408	Topilec Kolonia 2		osobowy		1,6		PB		7								0,000	0	0	0,000	0,000	0	0,000	0,000	
			kombajn		b.d.		ON		7		15000					1050	0,000	0	0	0,000	0,000	0	2,769	2,769	
			ciągnik		b.d.		ON		5		b.d.						0,000	0	0	0,000	0,000	0	0,000	0,000	
			ładowarka		b.d.		ON		7		b.d.						0,000	0	0	0,000	0,000	0	0,000	0,000	
			ciągnik rol.		b.d.		ON		7		b.d.						0,000	0	0	0,000	0,000	0	0,000	0,000	
			ciągnik rol.		b.d.		ON		7		b.d.						0,000	0	0	0,000	0,000	0	0,000	0,000	
			bus		1,9		ON		5		5000					250	0,000	0	0	0,000	0,000	0	0,659	0,659	
			bus		2,5		ON		5		5000					250	0,000	0	0	0,000	0,000	0	0,659	0,659	
409	Topilec Kolonia 4	osobowy	osobowy		2,3	PB	PB/LPG		7		12000				840		0,000	0	0	0,000	0,000	1,340	0,000	1,340	
		ciągnik	osobowy		1,8	ON	PB/LPG		7		4000				280		0,000	0	0	0,000	0,000	0,447	0,000	0,447	
			osobowy		1,4		ON		7		4000					280	0,000	0	0	0,000	0,000	0	0,738	0,738	
			osobowy		1,4		ON		7		4000					280	0,000	0	0	0,000	0,000	0	0,738	0,738	
			ciągnik rol.		b.d.		ON		9		b.d.						0,000	0	0	0,000	0,000	0	0,000	0,000	
410	Topilec Kolonia 5		osobowy		1,7		ON		7		10000					700	0,000	0	0	0,000	0,000	0	1,846	1,846	
			osobowy		1,9		PB		8		20000				1600		0,000	0	0	0,000	3,688	0	0,000	3,688	
			osobowy		1,6		PB		8		5000				400		0,000	0	0	0,000	0,922	0	0,000	0,922	
			ciągnik rol.		b.d.		ON		b.d.		b.d.						0,000	0	0	0,000	0,000	0	0,000	0,000	
411	Topilec Kolonia 6	osobowy	osobowy	1,4	1,4	PB	PB	5	5	6000	8000	300			400		0,692	0	0	0,692	0,922	0	0,000	0,922	
		ciągnik	ciągnik rol.	b.d.	b.d.	ON	ON	800			b.d.						0,000	0	0	0,000	0,000	0	0,000	0,000	
412	Topilec Kolonia 10	osobowy	osobowy	1,4	1,9	ON	ON	5	5	5000	10000			250			500	0,000	0	0,659	0,659	0,000	0	1,319	1,319

413	Topilec Kolonia 13		ciągnik rol.		b.d.		ON		b.d.		b.d.							0,000	0	0	0,000	0,000	0	0,000	0,000
414	Topilec Kolonia 13A		osobowy		1,2		PB		7		10000				700			0,000	0	0	0,000	1,614	0	0,000	1,614
			osobowy		1,7		ON		9		15000					1350		0,000	0	0	0,000	0,000	0	3,560	3,560
415	Topilec Kolonia 14B		osobowy		1,2		PB/LPG		8		15000					1200		0,000	0	0	0,000	0,000	1,914	0,000	1,914
			osobowy		1,9		ON		6		15000					900		0,000	0	0	0,000	0,000	0	2,374	2,374
416	Topilec 15	osobowy	osobowy	b.d.	1,7	PB	ON		8		10000					800		0,000	0	0	0,000	0,000	0	2,110	2,110
			osobowy		1,6		PB/LPG		10		10000				1000			0,000	0	0	0,000	0,000	1,595	0,000	1,595
			osobowy		1,6		PB/LPG		7		5000				350			0,000	0	0	0,000	0,000	0,558	0,000	0,558
417	Topilec 24		osobowy		2		ON		9		10000					900		0,000	0	0	0,000	0,000	0	2,374	2,374
			ciągnik rol.		b.d.		ON		b.d.		b.d.							0,000	0	0	0,000	0,000	0	0,000	0,000
			ciągnik rol.		b.d.		ON		b.d.		b.d.							0,000	0	0	0,000	0,000	0	0,000	0,000
			ciągnik rol.		b.d.		ON		b.d.		b.d.							0,000	0	0	0,000	0,000	0	0,000	0,000
418	Topilec 26		osobowy		1,4		ON		8		10000					800		0,000	0	0	0,000	0,000	0	2,110	2,110
			osobowy		1,9		ON		10		30000					3000		0,000	0	0	0,000	0,000	0	7,912	7,912
			ciągnik rol.		b.d.		ON		b.d.		b.d.							0,000	0	0	0,000	0,000	0	0,000	0,000
419	Topilec 28		osobowy		1,8		PB		8		15000				1200			0,000	0	0	0,000	2,766	0	0,000	2,766
420	Topilec 29A		ciągnik rol.		b.d.		ON		b.d.		b.d.							0,000	0	0	0,000	0,000	0	0,000	0,000
			osobowy		2,5		ON		5,5		15000					825		0,000	0	0	0,000	0,000	0	2,176	2,176
			osobowy		1,4		ON		7		15000					1050		0,000	0	0	0,000	0,000	0	2,769	2,769
421	Topilec 35	osobowy	osobowy	0,5	0,9	PB	PB	7	8	8000	14000	560			1120			1,291	0	0	1,291	2,582	0	0,000	2,582
		ciągnik	ciągnik rol.	b.d.	b.d.	ON	ON	b.d.	b.d.	b.d.	b.d.							0,000	0	0	0,000	0,000	0	0,000	0,000
422	Barszczówka 38	osobowy	osobowy		1,3	PB	PB	6	6	5000	5000	300			300			0,692	0	0	0,692	0,692	0	0,000	0,692
		ciągnik	osobowy		1,9	ON	ON		7		5000					350		0,000	0	0	0,000	0,000	0	0,923	0,923
			ciągnik rol.		2500		ON		b.d.		b.d.							0,000	0	0	0,000	0,000	0	0,000	0,000
423	Barszczówka 40	osobowy	osobowy	1,5	2,8	PB	PB/LPG	10	22	20000	40000	2000				8800		4,611	0	0	4,611	0,000	14,038	0,000	14,038
424	Piecki 2A		osobowy		2		PB		9		10000				900			0,000	0	0	0,000	2,075	0	0,000	2,075
425	Piecki 3		ciągnik rol.		b.d.		ON		b.d.		b.d.							0,000	0	0	0,000	0,000	0	0,000	0,000
			osobowy		1,4		ON		5		5000					250		0,000	0	0	0,000	0,000	0	0,659	0,659
426	Piecki 6		osobowy		1,6		PB		8		8000				640			0,000	0	0	0,000	1,475	0	0,000	1,475
			osobowy		1,9		ON		6,5		10000					650		0,000	0	0	0,000	0,000	0	1,714	1,714
			ciągnik rol.		b.d.		ON		b.d.		b.d.							0,000	0	0	0,000	0,000	0	0,000	0,000
			kombajn		b.d.		b.d.		b.d.		b.d.							0,000	0	0	0,000	0,000	0	0,000	0,000
427	Piecki 5		osobowy		1		PB		6		20000				1200			0,000	0	0	0,000	2,766	0	0,000	2,766
428	Borowskie Michały 28		osobowy		1,9		ON		6		30000					1800		0,000	0	0	0,000	0,000	0	4,747	4,747
			ciągnik rol.		b.d.		ON		b.d.		b.d.							0,000	0	0	0,000	0,000	0	0,000	0,000
			kombajn		b.d.		b.d.		b.d.		b.d.							0,000	0	0	0,000	0,000	0	0,000	0,000
429	Borowskie Michały 27A		osobowy		1,9		ON		5		25000					1250		0,000	0	0	0,000	0,000	0	3,297	3,297
430	Borowskie Michały 26		osobowy		2		ON		6		10000					600		0,000	0	0	0,000	0,000	0	1,582	1,582
			ciągnik rol.		b.d.		ON		b.d.		b.d.							0,000	0	0	0,000	0,000	0	0,000	0,000
431	Borowskie Michały 21		osobowy		2		PB/LPG		10		5000					500		0,000	0	0	0,000	0,000	0,798	0,000	0,798
			ciągnik rol.		b.d.		ON		b.d.		b.d.							0,000	0	0	0,000	0,000	0	0,000	0,000
432	Borowskie Michały 19		osobowy		1,4		PB		7		10000				700			0,000	0	0	0,000	1,614	0	0,000	1,614
			ciągnik rol.		b.d.		ON		1000		b.d.					1000		0,000	0	0	0,000	0,000	0	2,637	2,637
433	Borowskie Michały 8		osobowy		1,6		PB/LPG		8		30000					2400		0,000	0	0	0,000	0,000	3,828	0,000	3,828
			ciągnik rol.		b.d.		ON		b.d.		b.d.							0,000	0	0	0,000	0,000	0	0,000	0,000
			ciągnik rol.		b.d.		ON		b.d.		b.d.							0,000	0	0	0,000	0,000	0	0,000	0,000



434	Borowskie Michały 7		osobowy		1,9		ON		7		20000					1400	0,000	0	0	0,000	0,000	0	3,692	3,692
			ciągnik rol.		b.d.		ON		10000		b.d.					10000	0,000	0	0	0,000	0,000	0	26,372	26,372
			kombajn		b.d.		b.d.		2250		b.d.					2250	0,000	0	0	0,000	0,000	0	5,934	5,934
			ciągnik rol.		b.d.		ON		10000		b.d.					10000	0,000	0	0	0,000	0,000	0	26,372	26,372
435	Stoczek 15		osobowy		1,1		PB/LPG		12		2000				240		0,000	0	0	0,000	0,000	0,383	0,000	0,383
436	Stoczki 16		osobowy		2		PB		7,5		10000			750			0,000	0	0	0,000	1,729	0	0,000	1,729
437	Stoczki 18A		osobowy		1,6		PB/LPG		9		26000				2340		0,000	0	0	0,000	0,000	3,733	0,000	3,733
			osobowy		3,8		ON		10		16000					1600	0,000	0	0	0,000	0,000	0	4,220	4,220
438	Stoczki 83		osobowy		1,6		ON		6		b.d.						0,000	0	0	0,000	0,000	0	0,000	0,000
439	Stoczki 2		osobowy		2		ON		7		15000					1050	0,000	0	0	0,000	0,000	0	2,769	2,769
			osobowy		1,6		PB		10		15000			1500			0,000	0	0	0,000	3,458	0	0,000	3,458
			ciągnik rol.		b.d.		ON		250		b.d.					250	0,000	0	0	0,000	0,000	0	0,659	0,659
450	Stoczki 15A		osobowy		1,9		ON		7		15000					1050	0,000	0	0	0,000	0,000	0	2,769	2,769
451	Trypucie 18		osobowy		b.d.		PB		7		5000			350			0,000	0	0	0,000	0,807	0	0,000	0,807
452	Trypucie 19		osobowy		2		ON		6,5		8000					520	0,000	0	0	0,000	0,000	0	1,371	1,371
453	Trypucie 20		osobowy		1,6		ON		7		3000					210	0,000	0	0	0,000	0,000	0	0,554	0,554
			ciągnik rol.		b.d.		ON		b.d.		b.d.						0,000	0	0	0,000	0,000	0	0,000	0,000
454	Trypucie 16		osobowy		1,8		ON		7		10000					700	0,000	0	0	0,000	0,000	0	1,846	1,846
455	Trypucie 10		osobowy		1,9		ON		6		20000					1200	0,000	0	0	0,000	0,000	0	3,165	3,165
456	Trypucie 40 G		osobowy		2		PB		12		10000			1200			0,000	0	0	0,000	2,766	0	0,000	2,766
			osobowy		1,7		ON		7		10000					700	0,000	0	0	0,000	0,000	0	1,846	1,846
457	Trypucie 42		osobowy		1,6		PB/LPG		8		5000				400		0,000	0	0	0,000	0,000	0,638	0,000	0,638
458	Trypucie 24		osobowy		1,3		ON		6		10000					600	0,000	0	0	0,000	0,000	0	1,582	1,582
			osobowy		1,6		PB/LPG		11		18000				1980		0,000	0	0	0,000	0,000	3,158	0,000	3,158
459	Trypucie 26		osobowy		1,4		ON		5		10000					500	0,000	0	0	0,000	0,000	0	1,319	1,319
			ciągnik rol.		b.d.		ON		b.d.		b.d.						0,000	0	0	0,000	0,000	0	0,000	0,000
460	Trypucie 39		osobowy		1,4		PB		6		5000			300			0,000	0	0	0,000	0,692	0	0,000	0,692
			ciągnik rol.		b.d.		ON		b.d.		b.d.						0,000	0	0	0,000	0,000	0	0,000	0,000
461	Trypucie 61		osobowy		1,7		PB		9		20000			1800			0,000	0	0	0,000	4,150	0	0,000	4,150
			ciągnik rol.		b.d.		ON		1000		b.d.					1000	0,000	0	0	0,000	0,000	0	2,637	2,637
			kombajn		b.d.		ON		600		b.d.					600	0,000	0	0	0,000	0,000	0	1,582	1,582
462	Trypucie Kolonia 65A		osobowy		1,9		ON		7		20000					1400	0,000	0	0	0,000	0,000	0	3,692	3,692
			ciągnik rol.		b.d.		ON		50		b.d.					50	0,000	0	0	0,000	0,000	0	0,132	0,132
463	Trypucie Kolonia 65		osobowy		1,2		PB		7		15000			1050			0,000	0	0	0,000	2,421	0	0,000	2,421
464	Trypucie 60		osobowy		2		ON		8		20000					1600	0,000	0	0	0,000	0,000	0	4,220	4,220
465	Trypucie 36		osobowy		1,3		PB		7		15000			1050			0,000	0	0	0,000	2,421	0	0,000	2,421
			osobowy		1,8		PB		9		6000			540			0,000	0	0	0,000	1,245	0	0,000	1,245
466	Trypucie 38		osobowy		1,9		ON		8		15000					1200	0,000	0	0	0,000	0,000	0	3,165	3,165
467	Trypucie 7		osobowy		1,6		PB/LPG		10		40000				4000		0,000	0	0	0,000	0,000	6,381	0,000	6,381
468	Trypucie 74/1		osobowy		2,5		ON		6		10000					600	0,000	0	0	0,000	0,000	0	1,582	1,582
469	Trypucie 62C	osobowy	osobowy	1,5	2	PB	ON	8	6,5	22000	20000	1760				1300	4,057	0	0	4,057	0,000	0	3,428	3,428
470			osobowy		1		PB		5		8000			400			0,000	0	0	0,000	0,922	0	0,000	0,922
471	Bojary 4		osobowy		2,5		ON		10		5000					500	0,000	0	0	0,000	0,000	0	1,319	1,319
472	Bojary 27		osobowy		1,4		PB		7		15000			1050			0,000	0	0	0,000	2,421	0	0,000	2,421
			osobowy		1		PB		5		10000			500			0,000	0	0	0,000	1,153	0	0,000	1,153
			5 x ciągnik		b.d.		ON		2300		b.d.					2300	0,000	0	0	0,000	0,000	0	6,066	6,066



			kombajn		b.d.		ON		700		b.d.					700	0,000	0	0	0,000	0,000	0	1,846	1,846
473	Bojary 31		osobowy		3,5		PB/LPG		17		30000				5100		0,000	0	0	0,000	0,000	8,135	0,000	8,135
			osobowy		0,65		PB		6		2000				120		0,000	0	0	0,000	0,277	0	0,000	0,277
474	Bojary 30		osobowy		2		ON		6		10000					600	0,000	0	0	0,000	0,000	0	1,582	1,582
			osobowy		0,8		PB/LPG		9		10000				900		0,000	0	0	0,000	0,000	1,436	0,000	1,436
475	Bojary 17		osobowy		1,8		PB		6		20000				1200		0,000	0	0	0,000	2,766	0	0,000	2,766
			osobowy		1,2		PB		9		20000				1800		0,000	0	0	0,000	4,150	0	0,000	4,150
476	Bojary 24		osobowy		1,2		PB		6		10000				600		0,000	0	0	0,000	1,383	0	0,000	1,383
477	Bojary 21		osobowy		1,7		ON		6		2000					120	0,000	0	0	0,000	0,000	0	0,316	0,316
478	Bojary 20A		osobowy		1,6		PB		5		10000				500		0,000	0	0	0,000	1,153	0	0,000	1,153
			osobowy		2		ON		7		20000					1400	0,000	0	0	0,000	0,000	0	3,692	3,692
479	Bojary 20		osobowy		1,9		PB		7		10000				700		0,000	0	0	0,000	1,614	0	0,000	1,614
480	Bojary 8		ciągnik rol.		b.d.		ON		b.d.		20000						0,000	0	0	0,000	0,000	0	0,000	0,000
481			osobowy		1,8		PB/LPG		10		10000				1000		0,000	0	0	0,000	0,000	1,595	0,000	1,595
482	Bojary 12		osobowy		3,5		PB/LPG		14		30000				4200		0,000	0	0	0,000	0,000	6,700	0,000	6,700
483	Bojary 13		osobowy		1,1		PB		5		10000				500		0,000	0	0	0,000	1,153	0	0,000	1,153
484	Borowskie Gziki 8		osobowy		1,9		ON		8		10000					800	0,000	0	0	0,000	0,000	0	2,110	2,110
			ciągnik rol.		b.d.		ON		b.d.		b.d.						0,000	0	0	0,000	0,000	0	0,000	0,000
485	Borowskie Gziki 11		osobowy		1,9		ON		6		10000					600	0,000	0	0	0,000	0,000	0	1,582	1,582
486	Borowskie Wypychy 8		ciężarowy		2,2		ON		10		15000					1500	0,000	0	0	0,000	0,000	0	3,956	3,956
487	Borowskie Wypychy 14		ciągnik rol.		b.d.		ON		b.d.		b.d.						0,000	0	0	0,000	0,000	0	0,000	0,000
			osobowy		1,4		PB		6		7000				420		0,000	0	0	0,000	0,968	0	0,000	0,968
488	Borowskie Skórki 39		osobowy		1,8		PB/LPG		8		15000				1200		0,000	0	0	0,000	0,000	1,914	0,000	1,914
			osobowy		1,9		ON		5		10000					500	0,000	0	0	0,000	0,000	0	1,319	1,319
			ciągnik rol.		b.d.		ON		b.d.		b.d.						0,000	0	0	0,000	0,000	0	0,000	0,000
489	Borowskie Cibory 44		osobowy		1,9		ON		7		40000					2800	0,000	0	0	0,000	0,000	0	7,384	7,384
490	Borowskie Cibory 37		osobowy		1,7		PB		8		5000				400		0,000	0	0	0,000	0,922	0	0,000	0,922
491	Borowskie Olki 28		osobowy		1,9		ON		8		10000					800	0,000	0	0	0,000	0,000	0	2,110	2,110
			ciągnik rol.		b.d.		ON		1000		b.d.					1000	0,000	0	0	0,000	0,000	0	2,637	2,637
			osobowy		1,6		PB		6		8000				480		0,000	0	0	0,000	1,107	0	0,000	1,107
			kombajn		b.d.		b.d.		1000		b.d.					1000	0,000	0	0	0,000	0,000	0	2,637	2,637
492	Borowskie Olki 21		osobowy		1,6		PB		8		10000				800		0,000	0	0	0,000	1,844	0	0,000	1,844
			ciężarowy		2,5		ON		10		3000					300	0,000	0	0	0,000	0,000	0	0,791	0,791
			ciągnik rol.		b.d.		ON		2000		b.d.					2000	0,000	0	0	0,000	0,000	0	5,274	5,274
493	Borowskie Olki 22		3 ciągniki		b.d.		ON		3500		b.d.					3500	0,000	0	0	0,000	0,000	0	9,230	9,230
			kombajn		b.d.		ON		b.d.		b.d.						0,000	0	0	0,000	0,000	0	0,000	0,000
			osobowy		2		PB		8		10000				800		0,000	0	0	0,000	1,844	0	0,000	1,844
494	Borowskie Żaki 20		osobowy		2		PB		7		15000				1050		0,000	0	0	0,000	2,421	0	0,000	2,421
		ciągnik	ciągnik rol.	b.d.	b.d.	ON	ON		200		b.d.			200		200	0,000	0	0,527	0,527	0,000	0	0,527	0,527
495	Borowskie Żaki 6		osobowy		1,9		ON		8		10000					800	0,000	0	0	0,000	0,000	0	2,110	2,110
496	Zalesiany 2/1		osobowy		b.d.		PB		8		10000				800		0,000	0	0	0,000	1,844	0	0,000	1,844
497	Zalesiany 18		ciągnik rol.		b.d.		ON		b.d.		b.d.						0,000	0	0	0,000	0,000	0	0,000	0,000
498	Zalesiany 19		osobowy		1		PB		7		20000				1400		0,000	0	0	0,000	3,227	0	0,000	3,227
			osobowy		1,6		PB/LPG		7		20000					1400	0,000	0	0	0,000	0,000	2,233	0,000	2,233
499	Zalesiany 22A		osobowy		2		ON		5,6		15000					840	0,000	0	0	0,000	0,000	0,000	2,215	2,215
500	Zalesiany 26B		osobowy		2		PB/LPG		10		10000					1000	0,000	0	0	0,000	0,000	1,595	0,000	1,595

			osobowy		1,2		PB/LPG		8		10000				800		0,000	0	0	0,000	0,000	1,276	0,000	1,276
501	Zalesiany 31D		osobowy		1,8		ON		6,3		15000					945	0,000	0	0	0,000	0,000	0	2,492	2,492
			osobowy		2		ON		5,8		25000					1450	0,000	0	0	0,000	0,000	0	3,824	3,824
502	Zalesiany 31B		osobowy		1,9		ON		7		12000					840	0,000	0	0	0,000	0,000	0	2,215	2,215
503	Zalesiany 32	osobowy	osobowy	1,8	1,9	PB	ON	10	7	15000	20000	1500				1400	3,458	0	0	3,458	0,000	0	3,692	3,692
			osobowy		1,8		PB		7		5000			350			0,000	0	0	0,000	0,807	0	0,000	0,807
504	Zalesiany 33	osobowy		1,1		PB		7		10000		700					1,614	0	0	1,614	0,000	0	0,000	0,000
505	Zalesiany 39	bus		2,5		ON		12		5000			600				0,000	0	1,582	1,582	0,000	0	0,000	0,000
506	Zalesiany 42	osobowy		2		ON		8		40000			3200				0,000	0	8,439	8,439	0,000	0	0,000	0,000
507	Zalesiany 48	osobowy		1,4		PB		7		16000		1120					2,582	0	0,000	2,582	0,000	0	0,000	0,000
		osobowy		2		ON		8		10000			800				0,000	0	2,110	2,110	0,000	0	0,000	0,000
508	Zalesiany 50	osobowy		1,9		ON		7		10000			700				0,000	0	1,846	1,846	0,000	0	0,000	0,000
509	Zalesiany 51		osobowy		1,1		PB		7		13000			910			0,000	0	0	0,000	2,098	0	0,000	2,098
			osobowy		0,9		PB		7		7000			490			0,000	0	0	0,000	1,130	0	0,000	1,130
510	Zalesiany 23C		osobowy		1,9		ON		8		10000					800	0,000	0	0	0,000	0,000	0	2,110	2,110
511	Zalesiany 27A		osobowy		1,6		PB		8		20000			1600			0,000	0	0	0,000	3,688	0	0,000	3,688
512	Zalesiany 27 J		osobowy		1,4		PB/LPG		10		10000			1000			0,000	0	0	0,000	0,000	1,595	0,000	1,595
513	Zalesiany 31L		osobowy		1,5		ON		6		12000					720	0,000	0	0	0,000	0,000	0	1,899	1,899
			osobowy		1,2		PB		8		b.d.						0,000	0	0	0,000	0,000	0	0,000	0,000
			osobowy		1		PB		8,5		20000			1700			0,000	0	0	0,000	3,919	0	0,000	3,919
514	Zalesiany 31N		osobowy		1,4		PB		5,5		10000			550			0,000	0	0	0,000	1,268	0	0,000	1,268
515	Barszczówka 2	osobowy	osobowy	0,85	0,9	PB	PB/LPG	10	6	10000	10000	1000			600		2,305	0	0	2,305	0,000	0,9571 1	0,000	0,957
516	Barszczówka 8	ciągnik	osobowy	b.d.	b.d.	b.d.	b.d.	b.d.	b.d.	b.d.	b.d.						0,000	0	0	0,000	0,000	0	0,000	0,000
			osobowy		b.d.		b.d.		b.d.		b.d.						0,000	0	0	0,000	0,000	0	0,000	0,000
517	Barszczówka 13	ciągnik	ciągnik rol.	b.d.	b.d.	ON	ON	500	b.d.	b.d.	b.d.		500				0,000	0	1,319	1,319	0,000	0	0,000	0,000
		osobowy	osobowy		1,4		PB/LPG		9		10000			900			0,000	0	0	0,000	0,000	1,436	0,000	1,436
			osobowy		2,6		PB/LPG		12		4000			480			0,000	0	0	0,000	0,000	0,766	0,000	0,766
518	Barszczówka 14		osobowy		1,8		PB/LPG		10		10000			1000			0,000	0	0	0,000	0,000	1,595	0,000	1,595
			osobowy		1,8		PB/LPG		10		5000			500			0,000	0	0	0,000	0,000	0,798	0,000	0,798
519	Barszczówka 15		osobowy		b.d.		PB		7		2000			140			0,000	0	0	0,000	0,323	0	0,000	0,323
			osobowy		b.d.		ON		7		10000				700		0,000	0	0	0,000	0,000	0	1,846	1,846
520	Barszczówka 16		osobowy		1,4		PB		7		10000			700			0,000	0	0	0,000	1,614	0	0,000	1,614
			osobowy		1,3		PB		8		10000			800			0,000	0	0	0,000	1,844	0	0,000	1,844
			ciągnik rol.		b.d.		ON		3 1		b.d.						0,000	0	0	0,000	0,000	0	0,000	0,000
			ciągnik rol.		b.d.		ON		5 1		b.d.						0,000	0	0	0,000	0,000	0	0,000	0,000
521	Barszczówka 17		ciągnik rol.		b.d.		ON		b.d.		b.d.						0,000	0	0	0,000	0,000	0	0,000	0,000
			osobowy		1,5		PB/LPG		8		10000			800			0,000	0	0	0,000	0,000	1,276	0,000	1,276
522	Barszczówka 22		osobowy		0,9		PB		5		2000			100			0,000	0	0	0,000	0,231	0,000	0,000	0,231
			osobowy		1,8		PB/LPG		8		10000			800			0,000	0	0	0,000	0,000	1,276	0,000	1,276
523	Barszczówka 28/10		osobowy		1,6		PB		8		10000			800			0,000	0	0	0,000	1,844	0,000	0,000	1,844
524	Barszczówka 33	osobowy		1,6		PB		7		10000		700					1,614	0	0	1,614	0,000	0,000	0,000	0,000
525	Baciuty Kol. 4A		osobowy		1,6		PB/LPG		8		10000 0				8000		0,000	0	0	0,000	0,000	12,761	0,000	12,761
			osobowy		2		PB/LPG		9		24000 0				21600		0,000	0	0	0,000	0,000	34,456	0,000	34,456
			osobowy		1,8		ON		5		18000 0					9000	0,000	0	0	0,000	0,000	0	23,735	23,735



526	Baciuty Kol. 8	osobowy	osobowy		1,4	PB	PB		7		10000				700			0,000	0	0	0,000	1,614	0	0,000	1,614
		ciągnik	osobowy		1,9	ON	ON		6		10000					600		0,000	0	0	0,000	0,000	0	1,582	1,582
			osobowy		1,9		ON		7		10000					700		0,000	0	0	0,000	0,000	0	1,846	1,846
			ciągnik rol.		b.d.		ON		C330		b.d.							0,000	0	0	0,000	0,000	0	0,000	0,000
527	Baciuty Kol. 8A		osobowy		1,6		ON		6,5		10000							0,000	0	0	0,000	0,000	0	0,000	0,000
			osobowy		1,6		PB		7		5000							0,000	0	0	0,000	0,000	0	0,000	0,000
			ciągnik rol.		b.d.		ON		C330		b.d.							0,000	0	0	0,000	0,000	0	0,000	0,000
			motocykl		0,12 5		PB		5		2000				100			0,000	0	0	0,000	0,231	0	0,000	0,231
528	Zawady 3		ciągnik rol.		b.d.		ON		3		b.d.							0,000	0	0	0,000	0,000	0	0,000	0,000
			ciągnik rol.		b.d.		ON		4		b.d.							0,000	0	0	0,000	0,000	0	0,000	0,000
			osobowy		1,2		PB		6		65000				3900			0,000	0	0	0,000	8,991	0	0,000	8,991
529	Zawady 3 (II bud.)	ciągnik		b.d.		ON		3		b.d.								0,000	0	0	0,000	0,000	0	0,000	0,000
		benzyna		0,65		PB	PB	5	5	10000	10000	500			500			1,153	0	0	1,153	1,153	0	0,000	1,153
530	Zawady 5		osobowy		1,3		PB		7		15000				1050			0,000	0	0	0,000	2,421	0	0,000	2,421
			osobowy		1,9		ON		10		b.d.							0,000	0	0	0,000	0,000	0	0,000	0,000
			ciągnik rol.		b.d.		ON		b.d.		b.d.							0,000	0	0	0,000	0,000	0	0,000	0,000
			ciągnik rol.		b.d.		ON		b.d.		b.d.							0,000	0	0	0,000	0,000	0	0,000	0,000
531	Zawady 6	ciągnik	ciągnik rol.	b.d.	b.d.	ON	ON	b.d.	b.d.	b.d.	b.d.							0,000	0	0	0,000	0,000	0	0,000	0,000
		osobowy	osobowy	1,6	1,6	PB	PB	8	8	14500 0	14500 0	11600			11600			26,741	0	0	26,741	26,741	0	0,000	26,741
532	Zawady 9		osobowy		1,8		ON		6									0,000	0	0	0,000	0,000	0	0,000	0,000
533	Zawady 11		osobowy		3,8		PB/LPG		13		10000				1300			0,000	0	0	0,000	0,000	2,074	0,000	2,074
534	Zawady 19		osobowy		1,2		PB		6		10000				600			0,000	0	0	0,000	1,383	0	0,000	1,383
			osobowy		1,4		PB/LPG		7		10000				700			0,000	0	0	0,000	0,000	1,117	0,000	1,117
			osobowy		1,4		PB/LPG		7		5000				350			0,000	0	0	0,000	0,000	0,558	0,000	0,558
			osobowy		1,9		PB		8		5000				400			0,000	0	0	0,000	0,922	0	0,000	0,922
535	Zawady 21	ciągnik		73		ON		6		b.d.								0,000	0	0	0,000	0,000	0	0,000	0,000
		osobowy		1,5		PB		6,5		10000		650						1,498	0	0	1,498	0,000	0	0,000	0,000
536	Zawady 21 (II bud.)		ciągnik rol.		73		ON		6		b.d.							0,000	0	0	0,000	0,000	0	0,000	0,000
			ciągnik rol.		52		ON		8		b.d.							0,000	0	0	0,000	0,000	0	0,000	0,000
			osobowy		1,5		PB		6,5		10000				650			0,000	0	0	0,000	1,498	0	0,000	1,498
537	Zawady 22		osobowy		0,8		PB		5		8000				400			0,000	0	0	0,000	0,922	0	0,000	0,922
			osobowy		1,9		ON		7		10000							0,000	0	0	0,000	0,000	0	0,000	0,000
538	Zawady 22A		osobowy		2		PB/LPG		10		5000				500			0,000	0	0	0,000	0,000	0,798	0,000	0,798
539	Zawady 23		osobowy		1,2		PB/LPG		7		25000				1750			0,000	0	0	0,000	0,000	2,792	0,000	2,792
540	Zawady 24	osobowy		0,65		PB		6										0,000	0	0	0,000	0,000	0	0,000	0,000
		2 ciągniki		1765		ON		1000						1000				0,000	0	2,637	2,637	0,000	0	0,000	0,000
541	Zawady 24A		3 ciągniki		1765		ON		5		b.d.							0,000	0	0	0,000	0,000	0	0,000	0,000
			2 osobowe		1,6		PB/LPG		11		18000				1980			0,000	0	0	0,000	0,000	3,158	0,000	3,158
			kombajn		3000		PB/LPG		15		b.d.							0,000	0	0	0,000	0,000	0	0,000	0,000
			2 skutery		1		PB		3		b.d.							0,000	0	0	0,000	0,000	0	0,000	0,000
542	Zawady 27	osobowy		b.d.		PB		b.d.		5000								0,000	0	0	0,000	0,000	0	0,000	0,000
543																		0,000	0	0	0,000	0,000	0	0,000	0,000
544	Zawady 36	ciągnik	ciągnik rol.	b.d.	b.d.	ON	ON	b.d.	b.d.	b.d.	b.d.							0,000	0	0	0,000	0,000	0	0,000	0,000
		osobowy	osobowy	1,8	1,8	ON	ON	5	5	6000	5000			300		250		0,000	0	0,791	0,791	0,000	0	0,659	0,659
			osobowy		1,3		PB		5		30000				1500			0,000	0	0	0,000	3,458	0	0,000	3,458



545	Zawady 39	osobowy	osobowy	1600	1600	PB	PB	9	9	10000	10000	900			900			2,075	0	0	2,075	2,075	0	0,000	2,075
		ciągnik	ciągnik	b.d.	b.d.	ON	ON	b.d.	b.d.	b.d.	b.d.							0,000	0	0	0,000	0,000	0	0,000	0,000
		ciągnik	ciągnik	b.d.	b.d.	ON	ON	b.d.	b.d.	b.d.	b.d.							0,000	0	0	0,000	0,000	0	0,000	0,000
546																		0,000	0	0	0,000	0,000	0	0,000	0,000
547	Juraszki 4	ciągnik	ciągnik rol.	b.d.	b.d.	ON	ON	600	300	b.d.	b.d.			600			300	0,000	0	1,582	1,582	0,000	0	0,791	0,791
548	Juraszki 7	osobowy	osobowy	0,6	1,4	PB	PB/LPG	5	7	16000	50000	800						1,844	0	0	1,844	0,000	0	0,000	0,000
			osobowy		1,1		PB		5		6000			300				0,000	0	0	0,000	0,692	0	0,000	0,692
			osobowy		1,9		ON		5		20000 0					10000		0,000	0	0	0,000	0,000	0	26,372	26,372
		ciągnik	ciągnik rol.	b.d.	b.d.	ON	ON	600	150	b.d.	b.d.							0,000	0	0	0,000	0,000	0	0,000	0,000
549	Juraszki 9	osobowy	osobowy	2	1,9	PB	ON	10	7	10000	10000	1000			700		700	2,305	0	0	2,305	1,614	0	1,846	3,460
		ciągnik	ciągnik rol.	b.d.	b.d.	ON	ON	2000	2000	b.d.	b.d.			2000			2000	0,000	0	5,274	5,274	0,000	0	5,274	5,274
550	Juraszki 11	ciągnik	ciągnik rol.	b.d.	b.d.	ON	ON	500	300	b.d.	b.d.			500			300	0,000	0	1,319	1,319	0,000	0	0,791	0,791
551	Juraszki 17	ciągnik	ciągnik rol.	b.d.	b.d.	ON	ON	600	600	b.d.	b.d.			600			600	0,000	0	1,582	1,582	0,000	0	1,582	1,582
		osobowy	osobowy	2,2	2,2	PB	ON	10	7	10000	10000	1000						2,305	0	0	2,305	0,000	0	0,000	0,000
552	Juraszki 19		ciągnik rol.		b.d.		ON		500		b.d.							0,000	0	0	0,000	0,000	0	0,000	0,000
			osobowy		2		ON		6,5		23000					1495		0,000	0	0	0,000	0,000	0	3,943	3,943
			osobowy		2		PB/LPG		7,5		10000				750			0,000	0	0	0,000	0,000	1,196	0,000	1,196
			osobowy		1,6		PB		6,5		2000			130				0,000	0	0	0,000	0,300	0	0,000	0,300
553	Juraszki 20	ciągnik	ciągnik rol.	b.d.	b.d.	ON	ON	800	500	b.d.	b.d.			800			500	0,000	0	2,110	2,110	0,000	0	1,319	1,319
			ciągnik rol.	b.d.	b.d.		ON		500		b.d.						500	0,000	0	0	0,000	0,000	0	1,319	1,319
		osobowy	osobowy	2	2	ON	ON	9	9	8000	8000			720			720	0,000	0	1,899	1,899	0,000	0	1,899	1,899
			kombajn		b.d.		ON		300		b.d.						300	0,000	0	0	0,000	0,000	0	0,791	0,791
554	Juraszki 22		ciągnik rol.		b.d.		ON		600		b.d.						600	0,000	0	0	0,000	0,000	0	1,582	1,582
			osobowy		1,3		PB		8		8000				640			0,000	0	0	0,000	1,475	0	0,000	1,475
			osobowy		1,4		PB/LPG		6		15000				900			0,000	0	0	0,000	0,000	1,436	0,000	1,436
			osobowy		1,1		PB		6		10000				600			0,000	0	0	0,000	1,383	0	0,000	1,383
			osobowy		0,9		PB		7		10000				700			0,000	0	0	0,000	1,614	0	0,000	1,614
555	Juraszki 23		osobowy		2		ON		6		6000						360	0,000	0	0	0,000	0,000	0	0,949	0,949
556	Juraszki 24		osobowy		1,1		PB		7		8000				560			0,000	0	0	0,000	1,291	0	0,000	1,291
			osobowy		1		PB		6		8000				480			0,000	0	0	0,000	1,107	0	0,000	1,107
			osobowy		1		PB		6		8000				480			0,000	0	0	0,000	1,107	0	0,000	1,107
			osobowy		1,8		ON		8		8000						640	0,000	0	0	0,000	0,000	0	1,688	1,688
557	Juraszki 26		osobowy		1,9		ON		8		20000						1600	0,000	0	0	0,000	0,000	0	4,220	4,220
558	Juraszki 30		osobowy		2,5		PB/LPG		12		10000					1200		0,000	0	0	0,000	0,000	1,914	0,000	1,914
			osobowy		2,3		PB/LPG		12,5		10000					1250		0,000	0	0	0,000	0,000	1,994	0,000	1,994
			osobowy		2		PB		9		6000				540			0,000	0	0	0,000	1,245	0	0,000	1,245
559	Juraszki 31		osobowy		1,5		ON		4,5		7000					315		0,000	0	0	0,000	0,000	0	0,831	0,831
			osobowy		1,8		PB/LPG		8		20000					1600		0,000	0	0	0,000	0,000	2,552	0,000	2,552
			motocykl		650		PB		6		300				18			0,000	0	0	0,000	0,041	0	0,000	0,041
			motocykl		125		PB		10		500				50			0,000	0	0	0,000	0,115	0	0,000	0,115
560	Juraszki 32		osobowy		1,4		ON		5		12000					600		0,000	0	0	0,000	0,000	0	1,582	1,582
			osobowy		1,9		ON		5		12000					600		0,000	0	0	0,000	0,000	0	1,582	1,582
561	Pomigacze 116		osobowy		1,2		PB		6		8000				480			0,000	0	0	0,000	1,107	0	0,000	1,107
			osobowy		2		PB/LPG		7		5000					350		0,000	0	0	0,000	0,000	0,558	0,000	0,558
562	Lubiejki 4	ciągnik	ciągnik rol.	b.d.	b.d.	ON	ON	400	300	b.d.	b.d.			400			300	0,000	0	1,055	1,055	0,000	0	0,791	0,791
563	Lubiejki 4 (II bud.)	osobowy	osobowy	1,1	1,9	PB	ON	6	7	5000	5000	300					350	0,692	0	0,000	0,692	0,000	0	0,923	0,923



		ciągnik	ciągnik rol.	b.d.	b.d.	ON	ON	300	400	b.d.	b.d.			300			400	0,000	0	0,791	0,791	0,000	0	1,055	1,055
564	Lubiejki 4B		osobowy		2		ON		7		10000					700	0,000	0	0	0,000	0,000	0	1,846	1,846	
565	Lubiejki 6	osobowy	osobowy	1,2	1,6	PB	PB	7	6	6000	5000	420			300			0,968	0	0	0,968	0,692	0	0,000	0,692
		ciągnik	ciągnik rol.	b.d.	b.d.	ON	ON	2000	3000	b.d.	b.d.							0,000	0	0	0,000	0,000	0	0,000	0,000
566	Lubiejki 7		osobowy		1,6		PB/LPG		11		40000					4400		0,000	0	0	0,000	0,000	7,019	0,000	7,019
			osobowy		1,4		ON		6		20000						1200	0,000	0	0	0,000	0,000	0,000	3,165	3,165
567	Lubiejki 15		osobowy		1,5		hybrydo wy		6		15000					900		0,000	0	0	0,000	0,000	1,436	0,000	1,436
			osobowy		2,5		ON		12		15000						1800	0,000	0	0	0,000	0,000	0,000	4,747	4,747
568	Niecki 10		osobowy		2,2		ON		8		20000						1600	0,000	0	0	0,000	0,000	0,000	4,220	4,220
			osobowy		1,9		PB		7		15000							0,000	0	0	0,000	0,000	0,000	0,000	0,000
569	Niecki 48		osobowy		1,4		PB/LPG		6		20000					1200		0,000	0	0	0,000	0,000	1,914	0,000	1,914
570	Niecki 49		osobowy		1,6		PB/LPG		10		15000					1500		0,000	0	0	0,000	0,000	2,393	0,000	2,393
			osobowy		1,6		PB/LPG		10		15000					1500		0,000	0	0	0,000	0,000	2,393	0,000	2,393
571	Niecki 55		osobowy		1,9		ON		7		23000						1610	0,000	0	0	0,000	0,000	0	4,246	4,246
572	Tołcze 2	osobowy	osobowy	701	701	PB	PB	5	5	5000	3000	250			150			0,576	0	0	0,576	0,346	0	0,000	0,346
573	Tołcze 5	osobowy	osobowy	1,9	1,9	ON	ON	5,5	5,5	10000	23000			550			1265	0,000	0	1,450	1,450	0,000	0	3,336	3,336
			ciągnik rol.		b.d.		ON	800	200		b.d.			800			200	0,000	0	2,110	2,110	0,000	0	0,527	0,527
574	Tołcze 5A		osobowy		1,4		ON		6		7000						420	0,000	0	0	0,000	0,000	0	1,108	1,108
			osobowy		1,9		ON		6		8000						480	0,000	0	0	0,000	0,000	0	1,266	1,266
			osobowy		1,6		ON		7		10000						700	0,000	0	0	0,000	0,000	0	1,846	1,846
575	Tołcze 5C		osobowy		1,8		PB		5		30000				1500			0,000	0	0	0,000	3,458	0	0,000	3,458
			ciężarowy		3		ON		10		30000						3000	0,000	0	0	0,000	0,000	0	7,912	7,912
576	Tołcze 8		osobowy		1,9		ON		7		20000						1400	0,000	0	0	0,000	0,000	0	3,692	3,692
577	Tołcze 16	ciągnik	osobowy	b.d.	1,4	ON	PB/LPG	b.d.	1,4	b.d.	10000					140		0,000	0	0	0,000	0,000	0,223	0,000	0,223
			osobowy		1,9		PB		1,9		12000				228			0,000	0	0	0,000	0,526	0	0,000	0,526
578	Tołcze 18	osobowy	osobowy	0,6	1,8	PB	PB	6	7	10000	10000	600			700			1,383	0	0	1,383	1,614	0	0,000	1,614
579	Tołcze 19		osobowy		1,9		ON		6		10000						600	0,000	0	0	0,000	0,000	0	1,582	1,582
580	Tołcze 22	osobowy	osobowy	b.d.	1,4	PB	ON	b.d.	5,5	b.d.	25000						1375	0,000	0	0	0,000	0,000	0	3,626	3,626
			osobowy		1,9		PB/LPG		6		25000					1500		0,000	0	0	0,000	0,000	2,393	0,000	2,393
581	Tołcze 24	ciągnik		b.d.		ON		200		b.d.				200				0,000	0	0,527	0,527	0,000	0	0,000	0,000
582	Tołcze 27	ciągnik	ciągnik rol.	b.d.	b.d.	ON	ON	200	200	b.d.	b.d.			200			200	0,000	0	0,527	0,527	0,000	0	0,527	0,527
583	Tołcze 29		osobowy		1,9		ON		5,5		20000						1100	0,000	0	0	0,000	0,000	0	2,901	2,901
584	Tołcze 30		osobowy		1,6		ON		6		4000						240	0,000	0	0	0,000	0,000	0	0,633	0,633
585	Tołcze 31	ciągnik	ciągnik rol.	b.d.	b.d.	ON	ON	300	500	b.d.	b.d.			300			500	0,000	0	0,791	0,791	0,000	0	1,319	1,319
586	Tołcze 35A		osobowy		1,6		PB		11		15000				1650			0,000	0	0	0,000	3,804	0	0,000	3,804
			osobowy		1,9		PB		5		10000				500			0,000	0	0	0,000	1,153	0	0,000	1,153
			ciągnik rol.		b.d.		ON		200		b.d.						200	0,000	0	0	0,000	0,000	0	0,527	0,527
			ciągnik rol.		b.d.		ON		100		b.d.						100	0,000	0	0	0,000	0,000	0	0,264	0,264
587	Tołcze 37	osobowy	osobowy	1,2	1,6	PB	PB/LPG	10	8	12000	12000	1200				960		2,766	0	0	2,766	0,000	1,531	0,000	1,531
			osobowy		2		ON		10		15000						1500	0,000	0	0	0,000	0,000	0	3,956	3,956
			osobowy		2		ON		10		15000						1500	0,000	0	0	0,000	0,000	0	3,956	3,956
		ciągnik	ciągnik rol.	b.d.	b.d.	ON	ON	1500	2000	b.d.	b.d.			1500			2000	0,000	0	3,956	3,956	0,000	0	5,274	5,274
			motocykl		125		PB		3		4000				120			0,000	0	0,000	0,000	0,277	0	0,000	0,277
588	Tołcze 38	ciągnik	ciągnik rol.	b.d.	b.d.	ON	ON	200	200	b.d.	b.d.			200			300	0,000	0	0,527	0,527	0,000	0	0,791	0,791
		osobowy	osobowy	900	1,1	PB	PB	9	6	10000	7200	900			432			2,075	0	0	2,075	0,996	0	0,000	0,996



			osobowy		1,1		PB		6		8000				480			0,000	0	0	0,000	1,107	0	0,000	1,107
589	Tolcze 40	osobowy	osobowy	1,4	2	PB	PB	6	8	10000	15000	600			1200			1,383	0	0	1,383	2,766	0	0,000	2,766
			osobowy		1,9		ON		7		15000						1050	0,000	0	0	0,000	0,000	0	2,769	2,769
		ciągnik	ciągnik rol.	b.d.	b.d.	ON	ON	250	250	b.d.	b.d.			250			250	0,000	0	0,659	0,659	0,000	0	0,659	0,659
			ciągnik rol.		b.d.		ON		260		b.d.						260	0,000	0	0	0,000	0,000	0	0,686	0,686
590	Tolcze 41A	ciągnik	osobowy	b.d.	1,9	ON	ON	800	8	b.d.	8000			800				0,000	0	2,110	2,110	0,000	0	0,000	0,000
		osobowy		1,5		ON		10		9000				900				0,000	0	2,374	2,374	0,000	0	0,000	0,000
591	Tolcze 44	ciągnik	ciągnik rol.	b.d.	b.d.	ON	ON	200	100	b.d.	b.d.			200			100	0,000	0	0,527	0,527	0,000	0	0,264	0,264
		osobowy	ciągnik rol.	800	b.d.	PB	ON	6	200	10000	b.d.	600					200	1,383	0	0	1,383	0,000	0	0,527	0,527
			osobowy		1,1		ON		7		10800						756	0,000	0	0	0,000	0,000	0	1,994	1,994
			osobowy		800		PB		7		5000				350			0,000	0	0	0,000	0,807	0	0,000	0,807
592	Tolcze 53		osobowy		3		ON		8		15000						1200	0,000	0	0	0,000	0,000	0	3,165	3,165
			osobowy		2,5		ON		8		15000						1200	0,000	0	0	0,000	0,000	0	3,165	3,165
593	Tolcze 59		osobowy		2,4		PB		14		20000				2800			0,000	0	0	0,000	6,455	0	0,000	6,455
			osobowy		2,3		PB/LPG		10		15000					1500		0,000	0	0	0,000	0,000	2,393	0,000	2,393
594	Tolcze 104		osobowy		1,9		PB/LPG		7		6000					420		0,000	0	0	0,000	0,000	0,670	0,000	0,670
595	Tolcze 106		osobowy		2,8		PB/LPG		20		4000					800		0,000	0	0	0,000	0,000	1,276	0,000	1,276
			osobowy		2		ON		7		15000						1050	0,000	0	0	0,000	0,000	0	2,769	2,769
596	Tolcze 114		osobowy		1,9		ON		8		12000						960	0,000	0	0	0,000	0,000	0	2,532	2,532
597	Tolcze, ul. Kwiatowa 1		osobowy		2		ON		5		2000						100	0,000	0	0	0,000	0,000	0	0,264	0,264
			osobowy		2		ON		5		2000						100	0,000	0	0	0,000	0,000	0	0,264	0,264
			osobowy		2		PB		6,5		2000				130			0,000	0	0	0,000	0,300	0	0,000	0,300
598	Tolcze , ul. Kwiatowa 3		osobowy		1,4		ON		7		20000						1400	0,000	0	0	0,000	0,000	0	3,692	3,692
			osobowy		1,9		ON		7		15000						1050	0,000	0	0	0,000	0,000	0	2,769	2,769
599	Lubiejki 1	osobowy	ciężarowy	1,3	1,6	ON	gaz	10	10									0,000	0	0	0,000	0,000	0	0,000	0,000
		ciągnik	ciągnik rol.	b.d.	b.d.	ON	ON	400	200	10000	20000			400			200	0,000	0	1,055	1,055	0,000	0	0,527	0,527
			ciągnik rol.		b.d.		ON		400								400	0,000	0	0	0,000	0,000	0	1,055	1,055
600	Lubiejki 2	osobowy	osobowy	2,5	1,2	PB	PB	10	8	20000	20000	2000			1600			4,611	0	0	4,611	3,688	0	0,000	3,688
		ciągnik	ciągnik rol.	b.d.	b.d.	ON	ON	800	800	b.d.	b.d.			800			800	0,000	0	2,110	2,110	0,000	0	2,110	2,110
601	Lubiejki 3A	ciągnik	ciągnik rol.	b.d.	b.d.	ON	ON	400	b.d.	b.d.	b.d.			400				0,000	0	1,055	1,055	0,000	0	0,000	0,000
		osobowy	ciągnik rol.	1,5	b.d.	PB	ON	15	100	5000	b.d.	750					100	1,729	0	0	1,729	0,000	0	0,264	0,264
		osobowy	kombajn	0,6	b.d.	PB	ON	300	600	b.d.	b.d.	300					600	0,692	0	0	0,692	0,000	0	1,582	1,582
			osobowy		1,6		PB		9	b.d.	7000				630			0,000	0	0	0,000	1,452	0	0,000	1,452
			osobowy		800		PB		7		5000				350			0,000	0	0	0,000	0,807	0	0,000	0,807
602	Lubiejki 3B		osobowy		1		PB		6		6200				372			0,000	0	0	0,000	0,858	0	0,000	0,858
603	Chodory 4	ciągnik	osobowy	b.d.	1,4	ON	PB	1000	6	b.d.	10000			1000	600			0,000	0	2,637	2,637	1,383	0	0,000	1,383
604	Chodory 4/1		osobowy		2,3		PB/LPG		11		30000					3300		0,000	0	0	0,000	0,000	5,264	0,000	5,264
605	Chodory 5	ciągnik	ciągnik rol.	b.d.	b.d.	ON	ON	200	200	b.d.	b.d.			200			200	0,000	0	0,527	0,527	0,000	0	0,527	0,527
			osobowy		1,9		PB		1,9		10000				190			0,000	0	0	0,000	0,438	0	0,000	0,438
606	Chodory 8	ciągnik	ciągnik rol.	b.d.	b.d.	ON	ON	960	980	b.d.	b.d.			960			980	0,000	0	2,532	2,532	0,000	0	2,584	2,584
		osobowy	osobowy	2,5	2,2	ON	ON	9	7	10000	10000			900			700	0,000	0	2,374	2,374	0,000	0	1,846	1,846
		kombajn	kombajn	b.d.	b.d.	ON	ON	288	b.d.	b.d.	b.d.			288				0,000	0	0,760	0,760	0,000	0	0,000	0,000
607	Chodory 10	osobowy	osobowy	2	2	PB/LPG	PB	15	10	30000	15000		4500		1500			0,000	7,178	0	7,178	3,458	0	0,000	3,458
		ciągnik	2 x osobowy	b.d.	1,4		PB	3000	7		10000	3000			700			6,916	0	0	6,916	1,614	0	0,000	1,614
			3 x osobowy		2,2		ON		8		30000						2400	0,000	0	0	0,000	0,000	0	6,329	6,329
			ciągnik rol.		b.d.		ON		4000		b.d.						4000	0,000	0	0	0,000	0,000	0	10,549	10,549

			ciągnik rol.		b.d.		ON		3000		b.d.					3000	0,000	0	0	0,000	0,000	0	7,912	7,912
			ciągnik rol.		b.d.		ON		1000		b.d.					1000	0,000	0	0	0,000	0,000	0	2,637	2,637
			kombajn		b.d.		ON		2000		b.d.					2000	0,000	0	0	0,000	0,000	0	5,274	5,274
608	Chodory 11	ciągnik	ciągnik rol.	b.d.	b.d.	ON	ON	200	b.d.	b.d.	b.d.		200				0,000	0	0,527	0,527	0,000	0	0,000	0,000
		osobowy	osobowy	500	1,6	PB	PB	6	6	10000	12000	600		720			1,383	0	0	1,383	1,660	0	0,000	1,660
609	Chodory 14		osobowy		1,6		ON		7		5000					350	0,000	0	0	0,000	0,000	0	0,923	0,923
			osobowy		2		PB		6		7000			420			0,000	0	0	0,000	0,968	0	0,000	0,968
			ciągnik rol.		b.d.		ON	1100	500		b.d.		1100			500	0,000	0	2,901	2,901	0,000	0	1,319	1,319
		ciągnik	ciągnik rol.	b.d.	b.d.		ON		600	b.d.	b.d.					600	0,000	0	0	0,000	0,000	0	1,582	1,582
			kombajn		b.d.		ON		200		b.d.					200	0,000	0	0	0,000	0,000	0	0,527	0,527
610	Chodory 16	ciągnik	ciągnik rol.	b.d.	b.d.	ON	ON	800	1500	b.d.	b.d.		800			1500	0,000	0	2,110	2,110	0,000	0	3,956	3,956
		osobowy	osobowy	1,7	2,2	PB	ON	15	9	12000	10000	1800				900	4,150	0	0,000	4,150	0,000	0	2,374	2,374
611	Chodory 18	ciągnik	ciągnik rol.	b.d.	b.d.	ON	ON	800	800	b.d.	b.d.		800			800	0,000	0	2,110	2,110	0,000	0	2,110	2,110
612	Chodory 19	ciągnik		b.d.		ON		200		b.d.			200				0,000	0	0,527	0,527	0,000	0	0,000	0,000
613	Chodory 22	ciągnik	ciągnik rol.	b.d.	b.d.	ON	ON	b.d.	7000	b.d.	b.d.					7000	0,000	0	0	0,000	0,000	0	18,461	18,461
		osobowy	osobowy	1,5	1990	PB	ON	12	6,5	10000	18000	1200				1170	2,766	0	0	2,766	0,000	0	3,086	3,086
614	Chodory 23	ciągnik	ciągnik rol.	b.d.	b.d.	ON	ON	300	300	b.d.	b.d.		300			300	0,000	0	0,791	0,791	0,000	0	0,791	0,791
			ciągnik rol.		b.d.		ON		20000		b.d.					20000	0,000	0	0	0,000	0,000	0	52,745	52,745
			osobowy		1,9		ON		6		20000					1200	0,000	0	0	0,000	0,000	0	3,165	3,165
			ciężarowy		4000		ON		35		60000					21000	0,000	0	0	0,000	0,000	0	55,382	55,382
			osobowy		2,2		ON		10		20000					2000	0,000	0	0	0,000	0,000	0	5,274	5,274
			osobowy		1,9		ON		6,5		15000					975	0,000	0	0	0,000	0,000	0	2,571	2,571
615	Chodory 26	osobowy	osobowy	1,8	1600	PB	PB	7	7	7000	7000	490		490			1,130	0	0	1,130	1,130	0	0,000	1,130
		ciągnik	ciągnik rol.	b.d.	b.d.		ON	800	20	b.d.	b.d.		800				0,000	0	2,110	2,110	0,000	0	0,000	0,000
616	Chodory 28A	osobowy	ciężarowy	1,9	2,5	PB	ON	8	8	50000	15000	4000				1200	9,221	0	0,000	9,221	0,000	0	3,165	3,165
		ciągnik	osobowy	b.d.	1,3	ON	PB/LPG	2000	35	b.d.	b.d.		2000				0,000	0	5,274	5,274	0,000	0	0,000	0,000
		ciągnik	ciągnik rol.	b.d.	b.d.	ON	ON	2000	2000	b.d.	b.d.		2000				0,000	0	5,274	5,274	0,000	0	0,000	0,000
			ciągnik rol.	b.d.	b.d.		ON		2000		b.d.					2000	0,000	0	0	0,000	0,000	0	5,274	5,274
			kombajn	b.d.	b.d.		ON		500		b.d.					500	0,000	0	0	0,000	0,000	0	1,319	1,319
617	Chodory 36	ciągnik	ciągnik rol.	b.d.	b.d.	ON	ON	600	1500				600			1500	0,000	0	1,582	1,582	0,000	0	3,956	3,956
			ciągnik rol.		b.d.		ON		b.d.								0,000	0	0	0,000	0,000	0	0,000	0,000
		osobowy	osobowy	2,2	1,5	PB	PB/LPG	10	7	10000	15000	1000			1050		2,305	0	0	2,305	0,000	1,675	0,000	1,675
			osobowy		4,7		PB/LPG		18		10000				1800		0,000	0	0	0,000	0,000	2,871	0,000	2,871
618	Chodory 37	ciągnik	ciągnik rol.	b.d.	b.d.	ON	ON	2000	1000	b.d.	b.d.		2000			1000	0,000	0	5,274	5,274	0,000	0	2,637	2,637
		osobowy	osobowy	1,6	1,9	PB	ON	10	8	10000	15000	1000				1200	2,305	0	0	2,305	0,000	0	3,165	3,165
			osobowy		1,9		ON		8		15000					1200	0,000	0	0	0,000	0,000	0	3,165	3,165
			osobowy		1,6		PB		7		5000			350			0,000	0	0	0,000	0,807	0	0,000	0,807
			osobowy		1,4		PB		8		10000			800			0,000	0	0	0,000	1,844	0	0,000	1,844
619	Chodory 46		osobowy		1,4		PB		7		20000			1400			0,000	0	0	0,000	3,227	0	0,000	3,227
620	Chodory 48	ciągnik	ciągnik rol.	b.d.	b.d.	ON	ON	200	200	b.d.	b.d.		200			200	0,000	0	0,527	0,527	0,000	0	0,527	0,527
621	Chodory 50		ciągnik rol.		b.d.		ON		1000		b.d.					1000	0,000	0	0	0,000	0,000	0	2,637	2,637
			ciągnik rol.		b.d.		ON		1000		b.d.					1000	0,000	0	0	0,000	0,000	0	2,637	2,637
			ciągnik rol.		b.d.		ON		1000		b.d.					1000	0,000	0	0	0,000	0,000	0	2,637	2,637
			osobowy		1,6		PB		8		10000			800			0,000	0	0	0,000	1,844	0	0,000	1,844
			osobowy		1,9		ON		6		10000					600	0,000	0	0	0,000	0,000	0	1,582	1,582
622	Czacзки Małe 8	ciągnik	ciągnik rol.	b.d.	b.d.	ON	ON	1000	1000	b.d.	b.d.		1000			1000	0,000	0	2,637	2,637	0,000	0	2,637	2,637

		osobowy	osobowy	1,6	1,6	PB	ON	7	6	15000	15000	1050					900	2,421	0	0	2,421	0,000	0	2,374	2,374
623	Czaczki Małe 2 Drozdy		osobowy		1,6		PB		7		15000				1050			0,000	0	0	0,000	2,421	0	0,000	2,421
624	Czaczki Małe 4 Drozdy		osobowy		1,9		PB		7		8000				560			0,000	0	0	0,000	1,291	0	0,000	1,291
625	Czaczki Małe 12A Reki	ciągnik	ciągnik rol.	b.d.	b.d.	ON	ON	600	600	b.d.	b.d.			600			600	0,000	0	1,582	1,582	0,000	0	1,582	1,582
626	Czaczki Małe 13 Reki		osobowy		2		ON		6		20000						1200	0,000	0	0	0,000	0,000	0	3,165	3,165
627	Czaczki Małe 16 Reki		ciągnik rol.		b.d.		ON		1000		b.d.						1000	0,000	0	0	0,000	0,000	0	2,637	2,637
			osobowy		2,4		ON		10		40000						4000	0,000	0	0	0,000	0,000	0	10,549	10,549
			osobowy		1,4		PB		5		20000				1000			0,000	0	0	0,000	2,305	0	0,000	2,305
628	Czaczki Wielkie 13		osobowy		1,9		ON		9		15000						1350	0,000	0	0	0,000	0,000	0	3,560	3,560
			osobowy		900		PB		6		10000				600			0,000	0	0	0,000	1,383	0	0,000	1,383
			osobowy		2		PB		10		25000				2500			0,000	0	0	0,000	5,763	0	0,000	5,763
			osobowy		1,6		PB		7		10000				700			0,000	0	0	0,000	1,614	0	0,000	1,614
629	Czaczki Wielkie 17	ciągnik	osobowy	b.d.	1,4	ON	ON	500	7	b.d.	15000			500			1050	0,000	0	1,319	1,319	0,000	0	2,769	2,769
			osobowy		2		PB/LPG		8		25000					2000		0,000	0	0	0,000	0,000	3,190	0,000	3,190
			ciągnik rol.		b.d.		ON		150		b.d.						150	0,000	0	0	0,000	0,000	0	0,396	0,396
630	Czaczki Wielkie 36	osobowy	osobowy	0,6	1,9	PB	ON	6	6	8000	10000	480					600	1,107	0	0	1,107	0,000	0	1,582	1,582
			osobowy		1,9		ON		7		20000						1400	0,000	0	0	0,000	0,000	0	3,692	3,692
		ciągnik	ciągnik rol.	b.d.	b.d.	ON	ON	400	600	b.d.	b.d.			400			600	0,000	0	1,055	1,055	0,000	0	1,582	1,582
			kombajn				ON		100		b.d.						100	0,000	0	0	0,000	0,000	0	0,264	0,264
631	Czaczki Wielkie 3	osobowy	osobowy	1,6	1,1	PB	PB	9	4,5	15000	15000	1350						3,112	0	0	3,112	0,000	0	0,000	0,000
		ciągnik	ciągnik rol.	b.d.	b.d.	ON	ON	100	100	b.d.	b.d.			100			100	0,000	0	0,264	0,264	0,000	0	0,264	0,264
632																		0,000	0	0	0,000	0,000	0	0,000	0,000
633	Iwanówka 39A		ciągnik rol.		b.d.		ON		600		b.d.						600	0,000	0	0	0,000	0,000	0	1,582	1,582
634	Iwanówka 40		osobowy		1,6		ON		8		25000						2000	0,000	0	0	0,000	0,000	0	5,274	5,274
			osobowy		1,9		ON		9		30000						2700	0,000	0	0	0,000	0,000	0	7,121	7,121
635	Dobrowoda 7		osobowy		1,4		PB		7		6000				420			0,000	0	0	0,000	0,968	0	0,000	0,968
636	Dobrowoda 10		osobowy		1,6		PB/LPG		11		10000					1100		0,000	0	0	0,000	0,000	1,755	0,000	1,755
			ciągnik rol.		b.d.		ON		300		b.d.						300	0,000	0	0	0,000	0,000	0	0,791	0,791
637	Dobrowoda 12		osobowy		2		ON		8		10000						800	0,000	0	0	0,000	0,000	0	2,110	2,110
638	Dobrowoda 13		osobowy		1,6		PB		8		10000				800			0,000	0	0	0,000	1,844	0	0,000	1,844
			osobowy		1,9		ON		8		30000						2400	0,000	0	0	0,000	0,000	0	6,329	6,329
639	Dobrowoda 14		osobowy		1,1		PB		6		20000				1200			0,000	0	0	0,000	2,766	0	0,000	2,766
			ciągnik rol.		b.d.		ON		15		50000						7500	0,000	0	0	0,000	0,000	0	19,779	19,779
640	Dobrowoda 15A		osobowy		1,4		PB/LPG		8		10000					800		0,000	0	0	0,000	0,000	1,276	0,000	1,276
			osobowy		1,5		PB/LPG		9		10000					900		0,000	0	0	0,000	0,000	1,436	0,000	1,436
641	Dobrowoda 18		osobowy		1,1		PB/LPG		7		15000					1050		0,000	0	0	0,000	0,000	1,675	0,000	1,675
			osobowy		2		ON		6		15000						900	0,000	0	0	0,000	0,000	0	2,374	2,374
			ciągnik rol.		b.d.		ON		300		b.d.						300	0,000	0	0	0,000	0,000	0	0,791	0,791
642	Dobrowoda 19		osobowy		2		ON		7		11000						770	0,000	0	0	0,000	0,000	0	2,031	2,031
643	Dobrowoda 20		osobowy		1,3		ON		4		15000						600	0,000	0	0	0,000	0,000	0	1,582	1,582
644	Dobrowoda 28		osobowy		1,6		PB		7		15000				1050			0,000	0	0	0,000	2,421	0	0,000	2,421
645	Dobrowoda 25		osobowy		1,4		PB/LPG		9		10000					900		0,000	0	0	0,000	0,000	1,436	0,000	1,436
646	Dobrowoda 26		osobowy		1,3		PB		7		15000				1050			0,000	0	0	0,000	2,421	0,000	0,000	2,421
647	Dobrowoda 29		osobowy		1,4		ON		5		8000						400	0,000	0	0	0,000	0,000	0,000	1,055	1,055
648	Dobrowoda 30		osobowy		2		PB/LPG		13		11000					1430		0,000	0	0	0,000	0,000	2,281	0,000	2,281
			osobowy		2		ON		6		11000						660	0,000	0	0	0,000	0,000	0	1,741	1,741



649	Dobrowoda 31		osobowy		1,9		ON		5		1000					50	0,000	0	0	0,000	0,000	0	0,132	0,132
			osobowy		1		PB		6		2000				120		0,000	0	0	0,000	0,277	0	0,000	0,277
650	Dobrowoda 32		osobowy		1,8		PB/LPG		12		20000					2400	0,000	0	0	0,000	0,000	3,828	0,000	3,828
			osobowy		2		PB/LPG		11		5000					550	0,000	0	0	0,000	0,000	0,877	0,000	0,877
651	Dobrowoda 33A		osobowy		1,6		PB		8		20000				1600		0,000	0	0	0,000	3,688	0	0,000	3,688
652	Dobrowoda 36		osobowy		1,2		PB		6		18000				1080		0,000	0	0	0,000	2,490	0	0,000	2,490
653	Markowszczyzna 44 F		osobowy		1,4		PB		6		18000				1080		0,000	0	0	0,000	2,490	0	0,000	2,490
			osobowy		1,6		PB		6		20000				1200		0,000	0	0	0,000	2,766	0	0,000	2,766
654	Markowszczyzna 43 E		osobowy		1,2		PB/LPG		9		15000					1350	0,000	0	0	0,000	0,000	2,153	0,000	2,153
655	Markowszczyzna 44 R		osobowy		1,9		ON		6		15000					900	0,000	0	0	0,000	0,000	0,000	2,374	2,374
			osobowy		1,2		PB/LPG		8		15000					1200	0,000	0	0	0,000	0,000	1,914	0,000	1,914
656	Markowszczyzna 10		osobowy		1,9		ON		8		5000					400	0,000	0	0	0,000	0,000	0	1,055	1,055
657	Markowszczyzna 27		osobowy		1,9		ON		6		3000					180	0,000	0	0	0,000	0,000	0	0,475	0,475
658	Markowszczyzna 10A		osobowy		1,9		ON		6		15000					900	0,000	0	0	0,000	0,000	0	2,374	2,374
			osobowy		1,3		PB		6		15000				900		0,000	0	0	0,000	2,075	0	0,000	2,075
			ciężnik rol.		b.d.		ON		8		b.d.						0,000	0	0	0,000	0,000	0	0,000	0,000
659	Markowszczyzna 12	osobowy	osobowy	b.d.	b.d.	b.d.	b.d.	b.d.	b.d.	30000	b.d.						0,000	0	0	0,000	0,000	0	0,000	0,000
660	Markowszczyzna 44 T		osobowy		14		ON		6		30000					1800	0,000	0	0	0,000	0,000	0	4,747	4,747
			osobowy		14		ON		6		20000					1200	0,000	0	0	0,000	0,000	0	3,165	3,165
661	Markowszczyzna 44 L		osobowy		2		ON		6		15000					900	0,000	0	0	0,000	0,000	0	2,374	2,374
			osobowy		1		PB		5		10000				500		0,000	0	0	0,000	1,153	0	0,000	1,153
662	Markowszczyzna 44		osobowy		1,7		ON		6		25000					1500	0,000	0	0	0,000	0,000	0	3,956	3,956
			osobowy		2		ON		6		25000					1500	0,000	0	0	0,000	0,000	0	3,956	3,956
663	Markowszczyzna 47 B		osobowy		1,9		ON		7		12000					840	0,000	0	0	0,000	0,000	0	2,215	2,215
664	Markowszczyzna 6		osobowy		1,4		PB		6		10000				600		0,000	0	0	0,000	1,383	0	0,000	1,383
665	Markowszczyzna 42		osobowy		1,6		PB		7,5		1500				112,5		0,000	0	0	0,000	0,259	0	0,000	0,259
666	Markowszczyzna 49 M		osobowy		1,8		PB		8		35000				2800		0,000	0	0	0,000	6,455	0	0,000	6,455
			osobowy		2		PB		8		18000				1440		0,000	0	0	0,000	3,320	0	0,000	3,320
667	Baciuty Kol. 1		osobowy		1,6		PB/LPG		8		10000					800	0,000	0	0	0,000	0,000	1,276	0,000	1,276
668	Baciuty Kol. 1A		osobowy		1,4		PB		7		5000				350		0,000	0	0	0,000	0,807	0	0,000	0,807
			osobowy		1,9		ON		10		10000					1000	0,000	0	0	0,000	0,000	0	2,637	2,637
669	Baciuty Kol. 2		osobowy		1,4		ON		6		1500					90	0,000	0	0	0,000	0,000	0	0,237	0,237
			osobowy		2		PB		10		7000				700		0,000	0	0	0,000	1,614	0	0,000	1,614
			osobowy		1,6		PB		10		1000				100		0,000	0	0	0,000	0,231	0	0,000	0,231
670	Baciuty Kol. 3	osobowy	osobowy	1,5	1,6	PB	ON	10	7	8000		800				0	1,844	0	0	1,844	0,000	0	0,000	0,000
671	Baciuty Kol. 4	ciężnik	ciężnik rol.		T25		ON	5	5	b.d.	b.d.						0,000	0	0	0,000	0,000	0	0,000	0,000
			osobowy		1,4		PB/LPG		9		15000					1350	0,000	0	0	0,000	0,000	2,153	0,000	2,153
672	Baciuty Kol. 4A	osobowy	osobowy	1,3	1,9	PB/LPG	ON	10	6	30000	15000		3000			900	0,000	4,786	0	4,786	0,000	0,000	2,374	2,374
			osobowy		1,4		PB/LPG		9		15000					1350	0,000	0	0	0,000	0,000	2,153	0,000	2,153
			motocykl		125		PB		3		2000				60		0,000	0	0	0,000	0,138	0	0,000	0,138
673	Baciuty Kol. 5		osobowy		1,7		PB		8		10000				800		0,000	0	0	0,000	1,844	0	0,000	1,844
674	Baciuty Kol. 7		osobowy		4,2		PB		15		5000				750		0,000	0	0	0,000	1,729	0	0,000	1,729
			osobowy		1,9		ON		7		5000					350	0,000	0	0	0,000	0,000	0	0,923	0,923
675	Baciuty Kol. 9		osobowy		1,9		ON		6		10000					600	0,000	0	0	0,000	0,000	0	1,582	1,582
676	Baciuty Kol. 14		osobowy		2		ON		7,5		12000					900	0,000	0	0	0,000	0,000	0	2,374	2,374

677	Baciuty Kol. 17	ciągnik	ciągnik rol.	b.d.	T24	ON	ON	5	b.d.	b.d.	b.d.							0,000	0	0	0,000	0,000	0	0,000	0,000
678	Baciuty Kol. 22		osobowy		1,9		PB/LPG		8		10000					800		0,000	0	0	0,000	0,000	1,276	0,000	1,276
			osobowy		1,9		ON		7		8000						560	0,000	0	0	0,000	0,000	0	1,477	1,477
			osobowy		1,6		ON		8		5000						400	0,000	0	0	0,000	0,000	0	1,055	1,055
679	Baciuty Kol. 23		osobowy		1,2		PB		7		10000				700			0,000	0	0	0,000	1,614	0	0,000	1,614
680	Baciuty Kol. 26B		osobowy		1		PB		4		10000				400			0,000	0	0	0,000	0,922	0	0,000	0,922
681	Baciuty Kol. 27		osobowy		1,5		ON		7		30000						2100	0,000	0	0	0,000	0,000	0	5,538	5,538
			osobowy		2		PB		8		30000				2400			0,000	0	0	0,000	5,533	0	0,000	5,533
			ciągnik rol.		6,7		ON		15		b.d.							0,000	0	0	0,000	0,000	0	0,000	0,000
			ciągnik rol.		5		ON		18		b.d.							0,000	0	0	0,000	0,000	0	0,000	0,000
			ładowarka		b.d.		ON		7		b.d.							0,000	0	0	0,000	0,000	0	0,000	0,000
682	Baciuty Kol. 31	osobowy	osobowy	1,9	1,9	ON	ON	5	5	4000	4000			200			200	0,000	0	0,527	0,527	0,000	0	0,527	0,527
		ciągnik	ciągnik rol.	360	360	ON	ON	b.d.	b.d.	b.d.	b.d.							0,000	0	0	0,000	0,000	0	0,000	0,000
683	Baciuty Kol. 32		osobowy		1		PB		5,5		10000							0,000	0	0	0,000	0,000	0	0,000	0,000
			osobowy		1,4		PB/LPG		7		10000					700		0,000	0	0	0,000	0,000	1,117	0,000	1,117
684	Baciuty Kol. 36A		osobowy		1,4		PB/LPG		10		5000					500		0,000	0	0	0,000	0,000	0,798	0,000	0,798
			osobowy		2,3		ON		10		5000						500	0,000	0	0	0,000	0,000	0	1,319	1,319
			ciągnik rol.		b.d.		ON		b.d.		b.d.							0,000	0	0	0,000	0,000	0	0,000	0,000
685	Baciuty Kol. 38		ciągnik rol.		1460		ON		b.d.		b.d.							0,000	0	0	0,000	0,000	0	0,000	0,000
			osobowy		1,9		ON		8		20000						1600	0,000	0	0	0,000	0,000	0	4,220	4,220
			kombajn		b.d.		ON		b.d.		b.d.							0,000	0	0	0,000	0,000	0	0,000	0,000
686	Baciuty Kol. 39		ciągnik rol.		75		ON		b.d.		b.d.							0,000	0	0	0,000	0,000	0	0,000	0,000
			ciągnik rol.		60		ON		b.d.		b.d.							0,000	0	0	0,000	0,000	0	0,000	0,000
			osobowy		1,9		ON		8		8000						640	0,000	0	0	0,000	0,000	0	1,688	1,688
			osobowy		b.d.		PB		5		b.d.							0,000	0	0	0,000	0,000	0	0,000	0,000
687	Baciuty Kol. 42		osobowy		1,8		PB/LPG		12		10000					1200		0,000	0	0	0,000	0,000	1,914	0,000	1,914
688	Baciuty Kol. 44	osobowy	osobowy	1	1	PB	PB	5	5	8000	15000	400			750			0,922	0	0	0,922	1,729	0	0,000	1,729
689	Baciuty Kol. 45	osobowy	osobowy	1,8	1,8	PB	PB	10	10	8000	10000	800			1000			1,844	0	0	1,844	2,305	0	0,000	2,305
690	Baciuty 41A/1		osobowy		0,9		PB		7		10000				700			0,000	0	0	0,000	1,614	0	0,000	1,614
			osobowy		2,5		PB/LPG		13		17000					2210		0,000	0	0	0,000	0,000	3,525	0,000	3,525
691	Baciuty 52	osobowy		1,3		PB		8		12000		960						2,213	0	0	2,213	0,000	0	0,000	0,000
692	Topilec 1		osobowy		1,2		PB		7,5		15000					1125		0,000	0	0	0,000	2,593	0	0,000	2,593
			ciągnik rol.		b.d.		ON		b.d.		b.d.							0,000	0	0	0,000	0,000	0	0,000	0,000
			koparka		b.d.		ON		b.d.		b.d.							0,000	0	0	0,000	0,000	0	0,000	0,000
693	Lubiejki 5	ciągnik		b.d.		ON		200		b.d.				200				0,000	0	0,527	0,527	0,000	0	0,000	0,000
		osobowy		500		PB		6		10000		600						1,383	0	0	1,383	0,000	0	0,000	0,000
694	Lubiejki 7A	ciągnik	ciągnik rol.	b.d.	b.d.	ON	ON	200	1000	b.d.	b.d.			200			1000	0,000	0	0,527	0,527	0,000	0	2,637	2,637
		osobowy	ciągnik rol.		b.d.		ON		1000		b.d.						1000	0,000	0	0	0,000	0,000	0	2,637	2,637
			osobowy	0,5	0,9	PB	PB	8	7	10000	10000	800			700			1,844	0	0	1,844	1,614	0	0,000	1,614
			osobowy		2,4		ON		10		30000						3000	0,000	0	0	0,000	0,000	0	7,912	7,912
695	Lubiejki 8	ciągnik		b.d.		ON		100		b.d.				100				0,000	0	0,264	0,264	0,000	0	0,000	0,000
		osobowy	osobowy	0,65	0,65	PB	PB	6	6	4000	5000	240			300			0,553	0	0	0,553	0,692	0	0,000	0,692
696	Lubiejki 9	ciągnik	ciągnik rol.	b.d.	b.d.	ON	ON	2000	1000	b.d.	b.d.			2000			1000	0,000	0	5,274	5,274	0,000	0	2,637	2,637
			osobowy		1,4		PB		7		10000				700			0,000	0	0	0,000	1,614	0	0,000	1,614
697	Lubiejki 11 II	ciągnik	ciągnik rol.	b.d.	b.d.	ON	ON	500	50	b.d.	b.d.							0,000	0	0	0,000	0,000	0	0,000	0,000
		osobowy	osobowy	1,2	0,9	PB	PB/LPG	10	6	10000	1000					60		0,000	0	0	0,000	0,000	0,096	0,000	0,096



698	Lubiejki 12	ciągnik	ciągnik rol.	b.d.	b.d.	ON	ON	200	200	b.d.	b.d.			200			200	0,000	0	0,527	0,527	0,000	0,000	0,527	0,527
		osobowy	osobowy	0,6	1,4	PB	PB/LPG	5	7	20000	15000	1000				1050		2,305	0	0	2,305	0,000	1,675	0,000	1,675
			osobowy		2,4		ON		10		6000						600	0,000	0	0	0,000	0,000	0	1,582	1,582
699	Lubiejki 16	osobowy	osobowy	300	1,3	ON	PB	10	6	10000	15000			1000	900			0,000	0	2,637	2,637	2,075	0	0,000	2,075
			osobowy		1,6	ON	b.d.		6		15000						900	0,000	0	0	0,000	0,000	0	2,374	2,374
700	Lubiejki 17	ciągnik	ciągnik rol.	b.d.	b.d.	ON	ON	100	400	b.d.	b.d.			100			400	0,000	0	0,264	0,264	0,000	0	1,055	1,055
		osobowy	osobowy	0,65	0,8	PB	PB	6	6	15000	16000	900			960			2,075	0	0	2,075	2,213	0	0,000	2,213
701	Lubiejki 19	ciągnik		b.d.		ON		150		b.d.								0,000	0	0	0,000	0,000	0	0,000	0,000
			osobowy		1		PB		8		4000				320			0,000	0	0	0,000	0,738	0	0,000	0,738
702	Lubiejki 21	ciągnik	ciągnik rol.	b.d.	b.d.	ON	ON	1020	300	b.d.	b.d.			1020			300	0,000	0	2,690	2,690	0,000	0	0,791	0,791
		osobowy	osobowy	1,5	1,1	PB	PB	10	6	3000	3000	300			180			0,692	0	0	0,692	0,415	0	0,000	0,415
703	Lubiejki 22	ciągnik	ciągnik rol.	b.d.	b.d.	ON	ON	200	40	b.d.	b.d.							0,000	0	0	0,000	0,000	0	0,000	0,000
			osobowy		1,9		ON		7		15000						1050	0,000	0	0	0,000	0,000	0	2,769	2,769
			osobowy		1,5		PB/LPG		8		15000					1200		0,000	0	0	0,000	0,000	1,914	0,000	1,914
704	Lubiejki 24	ciągnik	osobowy	b.d.	1,9	ON	ON	100	8	b.d.	14000			100			1120	0,000	0	0,264	0,264	0,000	0	2,954	2,954
705	Lubiejki 25	ciągnik	ciągnik rol.	b.d.	b.d.	ON	ON	3000	3000	b.d.	b.d.			3000			3000	0,000	0	7,912	7,912	0,000	0	7,912	7,912
		osobowy	osobowy	1,5	1,4	PB	PB/LPG	10	7	10000	60000	1000				4200		2,305	0	0	2,305	0,000	6,700	0,000	6,700
706	Lubiejki 29		ciągnik rol.		b.d.		ON		200		b.d.						200	0,000	0	0	0,000	0,000	0	0,527	0,527
707	Lubiejki 30	osobowy	osobowy	1,9	1,9	ON	ON	8	8	20000	20000			1600			1600	0,000	0	4,220	4,220	0,000	0	4,220	4,220
			ciągnik rol.		b.d.		ON		40		b.d.						40	0,000	0	0	0,000	0,000	0	0,105	0,105
708	Czaczkki Wielkie 1		osobowy		2		ON		8		2000						160	0,000	0	0	0,000	0,000	0	0,422	0,422
709	Czaczkki Wielkie 2	osobowy	osobowy	1,4	1,9	PB	ON	5	6	30000	25000	1500						3,458	0	0	3,458	0,000	0	0,000	0,000
		ciągnik		b.d.		ON		100		b.d.								0,000	0	0	0,000	0,000	0	0,000	0,000
		ciągnik		b.d.		ON		300		b.d.								0,000	0	0	0,000	0,000	0	0,000	0,000
			osobowy		2,2		ON		8		15000							0,000	0	0	0,000	0,000	0	0,000	0,000
710	Czaczkki Wielkie 2A		osobowy		1,9		PB/LPG		6		12000					720		0,000	0	0	0,000	0,000	1,149	0,000	1,149
711	Czaczkki Wielkie 5		osobowy		b.d.		PB/LPG		10		20000					2000		0,000	0	0	0,000	0,000	3,190	0,000	3,190
712	Czaczkki Wielkie 8	ciągnik	ciągnik rol.	b.d.	b.d.	ON	ON	700	700	b.d.	b.d.			700			700	0,000	0	1,846	1,846	0,000	0	1,846	1,846
		osobowy	osobowy	b.d.	1,2	PB	PB	7	6	10000	10000	700			600			1,614	0	0	1,614	1,383	0	0,000	1,383
713	Czaczkki Wielkie 9	ciągnik	ciągnik rol.	600	600	ON	ON	600	600	b.d.	b.d.			600			600	0,000	0	1,582	1,582	0,000	0	1,582	1,582
		ciągnik	ciągnik rol.	600	600	ON	ON	600	600	b.d.	b.d.			600			600	0,000	0	1,582	1,582	0,000	0	1,582	1,582
714	Czaczkki Wielkie 13	ciągnik		b.d.		ON		250		b.d.				250				0,000	0	0,659	0,659	0,000	0	0,000	0,000
			osobowy		1,9		ON		20		10000						2000	0,000	0	0	0,000	0,000	0	5,274	5,274
			osobowy		1,8		ON		20		b.d.							0,000	0	0	0,000	0,000	0	0,000	0,000
715	Czaczkki Wielkie 15	osobowy	osobowy	1,5	1,6	PB	PB	9	7	10000	10000	900			700			2,075	0	0	2,075	1,614	0	0,000	1,614
		ciągnik	ciągnik rol.	b.d.	b.d.	ON	ON	400	400	b.d.	b.d.			400			400	0,000	0	1,055	1,055	0,000	0	1,055	1,055
716	Czaczkki Wielkie 16	osobowy		0,9		PB		8		7000		560						1,291	0	0	1,291	0,000	0	0,000	0,000
		ciągnik		b.d.		ON		10		b.d.								0,000	0	0	0,000	0,000	0	0,000	0,000
717	Czaczkki Wielkie 24	ciągnik	ciągnik rol.	b.d.	b.d.	ON	ON	100	100	b.d.	b.d.			100			100	0,000	0	0,264	0,264	0,000	0	0,264	0,264
			osobowy		1,2		PB/LPG		5		2000					100		0,000	0	0	0,000	0,000	0,160	0,000	0,160
718	Czaczkki Wielkie 37		osobowy		1		PB		6		5000				300			0,000	0	0	0,000	0,692	0	0,000	0,692
719	Czaczkki Wielkie 38		osobowy		2		ON		8		20000						1600	0,000	0	0	0,000	0,000	0	4,220	4,220
720	Czaczkki Wielkie 40		osobowy		1,9		ON		7		50000						3500	0,000	0	0	0,000	0,000	0	9,230	9,230
			osobowy		2,5		ON		10		80000						8000	0,000	0	0	0,000	0,000	0	21,098	21,098
721	Czaczkki Wielkie 24	ciągnik	ciągnik rol.	b.d.	b.d.	ON	ON	100	100	b.d.	b.d.							0,000	0	0	0,000	0,000	0	0,000	0,000
			osobowy		1,2		PB/LPG		5		2000					100		0,000	0	0	0,000	0,000	0,160	0,000	0,160



722	Czaczki Wielkie 37		osobowy		1		PB		6		5000				300			0,000	0	0	0,000	0,692	0	0,000	0,692
723	Czaczki Wielkie 38		osobowy		2		ON		8		20000					1600	0,000	0	0	0,000	0,000	0	4,220	4,220	
724	Czaczki Wielkie 40		osobowy		1,9		ON		7		50000					3500	0,000	0	0	0,000	0,000	0	9,230	9,230	
			osobowy		2,5		ON		10		80000					8000	0,000	0	0	0,000	0,000	0	21,098	21,098	
725	Pomigacze 47/3	osobowy	osobowy		2		PB/LPG		14		8000				1120		0,000	0	0	0,000	0,000	1,787	0,000	1,787	
726	Markowszczyzna 6A		osobowy		1,9		ON		5		30000					1500	0,000	0	0	0,000	0,000	0	3,956	3,956	
727	Markowszczyzna 7	osobowy		2		ON		7		8000				560			0,000	0	1,477	1,477	0,000	0	0,000	0,000	
728	Markowszczyzna 7A		osobowy		1,8		PB/LPG		7		30000				2100		0,000	0	0	0,000	0,000	3,350	0,000	3,350	
			osobowy		1,2		PB		5		15000				750		0,000	0	0	0,000	1,729	0	0,000	1,729	
729	Markowszczyzna 44K		osobowy		1,2		PB		6		20000				1200		0,000	0	0	0,000	2,766	0	0,000	2,766	
730	Markowszczyzna 47D		osobowy		2,5		PB		13		20000				2600		0,000	0	0	0,000	5,994	0	0,000	5,994	
731	Zalesiany 32/2		osobowy		1,1		PB/LPG		10		12000				1200		0,000	0	0	0,000	0,000	1,914	0,000	1,914	
			dostawczy		2,2		ON		12		30000					3600	0,000	0	0	0,000	0,000	0	9,494	9,494	
			osobowy		2		ON		6		50000					3000	0,000	0	0	0,000	0,000	0	7,912	7,912	
732	Pomigacze 53		ciągnik rol.		0,6		ON		4		b.d.						0,000	0	0	0,000	0,000	0	0,000	0,000	
			ciągnik rol.		0,6		ON		4		b.d.						0,000	0	0	0,000	0,000	0	0,000	0,000	
			osobowy		1,9		ON		5		12000					600	0,000	0	0	0,000	0,000	0	1,582	1,582	
733	Pomigacze 55		osobowy		2		ON		5		10000					500	0,000	0	0	0,000	0,000	0	1,319	1,319	
734	Pomigacze 60		ciągnik rol.		b.d.		ON		b.d.		b.d.						0,000	0	0	0,000	0,000	0	0,000	0,000	
			osobowy		1,6		PB		8		15000				1200		0,000	0	0	0,000	2,766	0	0,000	2,766	
			dostawczy		2		ON		5		10000					500	0,000	0	0	0,000	0,000	0	1,319	1,319	
735	Pomigacze 64		ciągnik rol.		b.d.		ON		8		b.d.						0,000	0	0	0,000	0,000	0	0,000	0,000	
			ciągnik rol.		b.d.		ON		5		b.d.						0,000	0	0	0,000	0,000	0	0,000	0,000	
			osobowy		2,2		ON		5		5000					250	0,000	0	0	0,000	0,000	0	0,659	0,659	
			osobowy		1,4		PB		7		5000				350		0,000	0	0	0,000	0,807	0	0,000	0,807	
736	Pomigacze 78		osobowy		2,8		PB/LPG		13		15000				1950		0,000	0	0	0,000	0,000	3,1106	0,000	3,111	
737	Pomigacze 82		ciągnik rol.		0,3		ON		5		b.d.						0,000	0	0	0,000	0,000	0	0,000	0,000	
			benzyna		0,8		PB		7		10000				700		0,000	0	0	0,000	1,614	0	0,000	1,614	
738	Dołki 2	ciągnik	ciągnik rol.	b.d.	b.d.	ON	ON	800	800	b.d.	b.d.			800		800	0,000	0	2,110	2,110	0,000	0	2,110	2,110	
		osobowy		2,12		PB		14		10000		1400					3,227	0	0,000	3,227	0,000	0	0,000	0,000	
739	Dołki 4	ciągnik		b.d.		ON		1000		b.d.				1000			0,000	0	2,637	2,637	0,000	0	0,000	0,000	
740	Dołki 7	osobowy	osobowy	1,8	1,6	PB	PB	10	8,2	7000	16000	700			1312		1,614	0	0,000	1,614	3,025	0	0,000	3,025	
		ciągnik	ciągnik rol.	b.d.	b.d.	ON	ON	1000	3000	b.d.	b.d.			1000		3000	0,000	0	2,637	2,637	0,000	0	7,912	7,912	
741	Dołki 9	ciężarowy	osobowy	2,12	2	PB/LPG	ON	20	10	30000	40000					4000	0,000	0	0	0,000	0,000	0	10,549	10,549	
		ciągnik	ciężarowy	b.d.	2,5		ON	1000	13	b.d.	20000			1000		2600	0,000	0	2,637	2,637	0,000	0	6,857	6,857	
			ciągnik rol.		b.d.		ON		1500		b.d.					1500	0,000	0	0	0,000	0,000	0	3,956	3,956	
742	Dołki 13	ciągnik	ciągnik rol.	b.d.	b.d.	ON	ON	400	400	b.d.	b.d.			400		400	0,000	0	1,055	1,055	0,000	0	1,055	1,055	
		osobowy	osobowy	0,65	1,6	PB	ON	6	6	2000	20000	120				1200	0,277	0	0	0,277	0,000	0	3,165	3,165	
			osobowy		1,6		ON		6		15000					900	0,000	0	0	0,000	0,000	0	2,374	2,374	
743	Dołki 16	ciągnik		b.d.		ON		1600		b.d.				1600			0,000	0	4,220	4,220	0,000	0	0,000	0,000	
			ciężarowy		2,5		ON		10		30000					3000	0,000	0	0	0,000	0,000	0	7,912	7,912	
744	Dołki 18	osobowy	osobowy	b.d.	1,9	PB/LPG	ON	10	8	20000	20000					1600	0,000	0	0	0,000	0,000	0	4,220	4,220	
		ciągnik	ciągnik rol.	b.d.	b.d.	ON	ON	b.d.	2000	b.d.	b.d.					2000	0,000	0	0	0,000	0,000	0	5,274	5,274	
			kombajn		b.d.		ON		1000		b.d.					1000	0,000	0	0	0,000	0,000	0	2,637	2,637	
745	Dołki 20	osobowy	osobowy	1,4	1,6	PB	PB	8	9	10000	5000	800			450		1,844	0	0	1,844	1,037	0	0,000	1,037	



			osobowy		1,9		ON		6		1000					60	0,000	0	0	0,000	0,000	0	0,158	0,158	
		ciągnik	ciągnik rol.	b.d.	b.d.	ON	ON	100	100	b.d.	b.d.			100		100	0,000	0	0,264	0,264	0,000	0	0,264	0,264	
746	Iwanówka 8	osobowy	osobowy	1,6	1,4	PB	PB/LPG	10	6	20000	20000	2000				1200		4,611	0	0	4,611	0,000	1,914	0,000	1,914
		ciągnik	osobowy		2	ON	ON		8		20000						1600	0,000	0	0	0,000	0,000	0	4,220	4,220
			ciężarowy		2,99	ON	ON	25	15	15000	15000			3750			2250	0,000	0	9,890	9,890	0,000	0	5,934	5,934
			ciężarowy		2,99		ON		15		60000						9000	0,000	0	0	0,000	0,000	0	23,735	23,735
			ciągnik rol.		b.d.		ON		250		b.d.							0,000	0	0	0,000	0,000	0	0,000	0,000
			kombajn		b.d.		ON		150		b.d.							0,000	0	0	0,000	0,000	0	0,000	0,000
747	Iwanówka 10		osobowy		1,9		ON		8		25000					2000	0,000	0	0	0,000	0,000	0	5,274	5,274	
748	Iwanówka 29C		osobowy		1,4		ON		5		20000					1000	0,000	0	0	0,000	0,000	0	2,637	2,637	
			osobowy		2		ON		7		50000					3500	0,000	0	0	0,000	0,000	0	9,230	9,230	
749	Iwanówka 30A		osobowy		1,9		PB		8		2000				160		0,000	0	0	0,000	0,369	0	0,000	0,369	
750	Iwanówka 32B		osobowy		1,4		PB		9		10000				900		0,000	0	0	0,000	2,075	0	0,000	2,075	
			osobowy		1,6		PB		9		10000				900		0,000	0	0	0,000	2,075	0	0,000	2,075	
751	Iwanówka 42B		osobowy		1,8		PB/LPG		10		15000				1500		0,000	0	0	0,000	0,000	2,393	0,000	2,393	
			ciągnik rol.		b.d.		ON		60		b.d.						0,000	0	0	0,000	0,000	0	0,000	0,000	
752	Iwanówka 44		osobowy		0,9		PB		5,5		2000				110		0,000	0	0	0,000	0,254	0	0,000	0,254	
			ciągnik rol.		b.d.		ON		500		b.d.					500	0,000	0	0	0,000	0,000	0	1,319	1,319	
753	Iwanówka 45		osobowy			1,9	ON		7		20000					1400	0,000	0	0	0,000	0,000	0	3,692	3,692	
			ciągnik rol.		b.d.		ON		500		b.d.					500	0,000	0	0	0,000	0,000	0	1,319	1,319	
			ciągnik rol.		b.d.		ON		500		b.d.					500	0,000	0	0	0,000	0,000	0	1,319	1,319	
754	Iwanówka 1	osobowy		0,65		PB		5,5		12000		660					1,521	0	0	1,521	0,000	0	0,000	0,000	
			osobowy		1,2		PB		7		12000				840		0,000	0	0	0,000	1,936	0	0,000	1,936	
755	Iwanówka 1A		osobowy		1,8		ON		8		12000					960	0,000	0	0	0,000	0,000	0	2,532	2,532	
			ciągnik rol.		b.d.		ON		400		b.d.					400	0,000	0	0	0,000	0,000	0	1,055	1,055	
756	Iwanówka 3	osobowy	osobowy	0,9	1,5	PB	PB	6	7	10000	12000	600		840			1,383	0	0	1,383	1,936	0	0,000	1,936	
757	Iwanówka 11		osobowy		1,6		PB/LPG		7		5000				350		0,000	0	0	0,000	0,000	0,558	0,000	0,558	
758	Iwanówka 12		osobowy		1,4		PB/LPG		8		10000				800		0,000	0	0	0,000	0,000	1,276	0,000	1,276	
			osobowy		1,6		PB/LPG		9		20000				1800		0,000	0	0	0,000	0,000	2,871	0,000	2,871	
759	Iwanówka 13	osobowy	osobowy	0,65	1,18	PB	ON	8	6	2000	3000	160				180	0,369	0	0	0,369	0,000	0	0,475	0,475	
		ciągnik	osobowy	b.d.	2,19	ON	ON	500	6	b.d.	1000			500		60	0,000	0	1,319	1,319	0,000	0	0,158	0,158	
		ciągnik	ciągnik rol.	b.d.	b.d.	ON	ON	700	500	b.d.	b.d.			700		500	0,000	0	1,846	1,846	0,000	0	1,319	1,319	
			ciągnik rol.		b.d.		ON		700		b.d.					700	0,000	0	0	0,000	0,000	0	1,846	1,846	
			ciągnik rol.		b.d.		ON		900		b.d.					900	0,000	0	0	0,000	0,000	0	2,374	2,374	
			ciągnik rol.		b.d.		ON		1300		b.d.					1300	0,000	0	0	0,000	0,000	0	3,428	3,428	
760	Iwanówka 14	osobowy	osobowy	1,4	1,2	PB	PB	6	4	15000	30000	900		1200			2,075	0	0	2,075	2,766	0	0,000	2,766	
		ciągnik	ciągnik rol.	b.d.	b.d.	ON	ON	b.d.	b.d.	b.d.	b.d.						0,000	0	0	0,000	0,000	0	0,000	0,000	
761	Iwanówka 17	ciągnik	ciągnik rol.	25	25	ON	ON	400	400	b.d.	b.d.			400		400	0,000	0	1,055	1,055	0,000	0	1,055	1,055	
762	Iwanówka 20	ciągnik	ciągnik rol.	b.d.	b.d.	ON	ON	500	500	b.d.	b.d.			500		500	0,000	0	1,319	1,319	0,000	0	1,319	1,319	
763	Iwanówka 21		osobowy		0,7		ON		6		10000					600	0,000	0	0	0,000	0,000	0	1,582	1,582	
764	Iwanówka 23A		osobowy		2,5		ON		8		25000					2000	0,000	0	0	0,000	0,000	0	5,274	5,274	
			osobowy		1,2		ON		8		15000					1200	0,000	0	0	0,000	0,000	0	3,165	3,165	
			osobowy		4,3		ON		22		100000					22000	0,000	0	0	0,000	0,000	0	58,019	58,019	
765	Iwanówka 24		osobowy		1,5		PB		6		20000			1200			0,000	0	0	0,000	2,766	0	0,000	2,766	
766	Iwanówka 27	ciągnik	ciągnik rol.	b.d.	b.d.	ON	ON	2000	10000	b.d.	b.d.			2000			10000	0,000	0	5,274	5,274	0,000	0	26,372	26,372
		osobowy	ciągnik rol.	0,8	1,6	PB	PB	5	6	8000	20000	400			1200			0,922	0	0	0,922	2,766	0	0,000	2,766



			osobowy		1,6		PB		6		10000				600			0,000	0	0	0,000	1,383	0	0,000	1,383
			osobowy		1,6		PB		7		8000				560			0,000	0	0	0,000	1,291	0	0,000	1,291
767	Iwanówka 28	ciągnik		b.d.		ON		80		b.d.								0,000	0	0	0,000	0,000	0	0,000	0,000
768	Iwanówka 31	ciągnik		b.d.		ON		2000		b.d.				2000				0,000	0	5,274	5,274	0,000	0	0,000	0,000
		osobowy		0,8		PB		6		10000		600						1,383	0	0	1,383	0,000	0	0,000	0,000
769	Iwanówka 31A		osobowy		1,1		ON		5		10000					500		0,000	0	0	0,000	0,000	0	1,319	1,319
			osobowy		1,4		PB		7		5000				350			0,000	0	0	0,000	0,807	0	0,000	0,807
			ciągnik rol.		b.d.		ON		2000		b.d.					2000		0,000	0	0	0,000	0,000	0	5,274	5,274
770	Iwanówka 34	ciągnik	osobowy	b.d.	1,9	ON	ON	b.d.	7	b.d.	30000							0,000	0	0	0,000	0,000	0	0,000	0,000
		osobowy	osobowy	0,8	2	PB	ON	6	10	10000	20000	600						1,383	0	0	1,383	0,000	0	0,000	0,000
771	Iwanówka 35		ciągnik rol.		b.d.		ON		2000		b.d.					2000		0,000	0	0	0,000	0,000	0	5,274	5,274
			osobowy		1,9		PB		6		15000				900			0,000	0	0	0,000	2,075	0	0,000	2,075
			osobowy		1,6		ON		7		10000					700		0,000	0	0	0,000	0,000	0	1,846	1,846
772	Iwanówka 36		osobowy		1,9		ON		8		25000					2000		0,000	0	0	0,000	0,000	0	5,274	5,274
773	Iwanówka 37		osobowy		1,4		PB/LPG		9		10000					900		0,000	0	0	0,000	0,000	1,436	0,000	1,436
774	Iwanówka 37A		osobowy		2		ON		8		20000							0,000	0	0	0,000	0,000	0	0,000	0,000
			osobowy		1		PB/LPG		6		20000					1200		0,000	0	0	0,000	0,000	1,914	0,000	1,914
			koparka		b.d.		ON		5		b.d.							0,000	0	0	0,000	0,000	0	0,000	0,000
			koparka		b.d.		ON		3		b.d.							0,000	0	0	0,000	0,000	0	0,000	0,000
775	Iwanówka 37C		osobowy		2		ON		8		20000					1600		0,000	0	0	0,000	0,000	0	4,220	4,220
			osobowy		2		ON		10		2000					200		0,000	0	0	0,000	0,000	0	0,527	0,527
			osobowy		2		PB/LPG		7		10000					700		0,000	0	0	0,000	0,000	1,117	0,000	1,117
			ciężarowy		10		ON		40		10000					4000		0,000	0	0	0,000	0,000	0	10,549	10,549
			ciężarowy		10		ON		40		10000					4000		0,000	0	0	0,000	0,000	0	10,549	10,549
			ciężarowy		10		ON		40		10000					4000		0,000	0	0	0,000	0,000	0	10,549	10,549
776	Iwanówka 38		osobowy		1,2		PB		6		15000				900			0,000	0	0	0,000	2,075	0	0,000	2,075
777	Iwanówka 51	ciągnik	ciągnik rol.	b.d.	b.d.	ON	ON	200	200	b.d.	b.d.			200			200	0,000	0	0,527	0,527	0,000	0	0,527	0,527
		osobowy	ciągnik rol.	0,65	b.d.	PB	ON	5	200	15000	b.d.	750				200		1,729	0	0	1,729	0,000	0	0,527	0,527
			osobowy		1,6		ON		6		15000					900		0,000	0	0	0,000	0,000	0	2,374	2,374
			osobowy		2		ON		6		20000					1200		0,000	0	0	0,000	0,000	0	3,165	3,165
			osobowy		2,4		ON		10		10000					1000		0,000	0	0	0,000	0,000	0	2,637	2,637
			osobowy		1,4		PB		7		15000				1050			0,000	0	0	0,000	2,421	0	0,000	2,421
			osobowy		1,4		PB		7		15000				1050			0,000	0	0	0,000	2,421	0	0,000	2,421
778	Niecki 1B		osobowy		2		ON		9		15000					1350		0,000	0	0	0,000	0,000	0	3,560	3,560
			osobowy		2		ON		9		15000					1350		0,000	0	0	0,000	0,000	0	3,560	3,560
779	Niecki 2A		osobowy		1,9		PB		6		2000				120			0,000	0	0	0,000	0,277	0	0,000	0,277
			osobowy		1		ON		5		10000					500		0,000	0	0	0,000	0,000	0	1,319	1,319
780	Niecki 3		ciągnik rol.		b.d.		ON		100		b.d.					100		0,000	0	0	0,000	0,000	0	0,264	0,264
781	Niecki 5		osobowy		1,4		PB		6		10000				600			0,000	0	0	0,000	1,383	0	0,000	1,383
			ciągnik rol.		b.d.		ON		100		b.d.					100		0,000	0	0	0,000	0,000	0	0,264	0,264
782	Niecki 6A		osobowy		1,9		ON		6		15000					900		0,000	0	0	0,000	0,000	0	2,374	2,374
783	Niecki 6C		osobowy		1,3		ON		5		7000					350		0,000	0	0	0,000	0,000	0	0,923	0,923
			osobowy		2		ON		6,5		25000					1625		0,000	0	0	0,000	0,000	0	4,286	4,286
784	Niecki 6N		osobowy		1,7		ON		8		12000					960		0,000	0	0	0,000	0,000	0	2,532	2,532
785	Niecki 10		ciągnik rol.		b.d.		b.d.		b.d.		b.d.							0,000	0	0	0,000	0,000	0	0,000	0,000
			osobowy		b.d.		b.d.		b.d.		b.d.							0,000	0	0	0,000	0,000	0	0,000	0,000



786	Niecki 12		osobowy		1,6		ON		6		15000					900	0,000	0	0	0,000	0,000	0	2,374	2,374
787	Niecki 13	ciągnik	ciągnik rol.	b.d.	b.d.	ON	ON	150	200	b.d.	b.d.			150		200	0,000	0	0,396	0,396	0,000	0	0,527	0,527
			osobowy		1,4		PB		5		10000			500			0,000	0	0	0,000	1,153	0	0,000	1,153
788	Niecki 17 (II bud.)	osobowy	osobowy	0,9	1,4	PB	PB	5	7	8000	8000	400		560			0,922	0	0	0,922	1,291	0	0,000	1,291
789	Niecki 19		osobowy		1,9		ON		7		10000					700	0,000	0	0	0,000	0,000	0	1,846	1,846
790	Niecki 19A		osobowy		2		PB/LPG		11		30000				3300		0,000	0	0	0,000	0,000	5,264	0,000	5,264
791	Niecki 24	ciągnik	ciągnik rol.	b.d.	b.d.	ON	ON	1000	1000	b.d.	b.d.			1000		1000	0,000	0	2,637	2,637	0,000	0	2,637	2,637
		osobowy	ciągnik rol.	0,65	b.d.	PB	ON	6	100	15000	b.d.	900				100	2,075	0	0	2,075	0,000	0	0,264	0,264
			osobowy		1,9		ON		6		15000					900	0,000	0	0	0,000	0,000	0	2,374	2,374
792	Niecki 27A	ciągnik	ciągnik rol.	b.d.	b.d.	ON	ON	500	100	b.d.	b.d.			500		100	0,000	0	1,319	1,319	0,000	0	0,264	0,264
		ciągnik	ciągnik rol.	b.d.	b.d.	ON	ON	500	100	b.d.	b.d.			500		100	0,000	0	1,319	1,319	0,000	0	0,264	0,264
		osobowy	osobowy	650	650	PB	PB	5	5	300	100	15		5			0,035	0	0	0,035	0,012	0	0,000	0,012
793	Niecki 31		osobowy		1,6		PB		6		20000			1200			0,000	0	0	0,000	2,766	0	0,000	2,766
794	Niecki 33		osobowy		1,6		ON		6		10000					600	0,000	0	0	0,000	0,000	0	1,582	1,582
			osobowy		1,9		PB		8		15000			1200			0,000	0	0	0,000	2,766	0	0,000	2,766
795	Niecki 34	ciągnik	ciągnik rol.	b.d.	b.d.	ON	ON	500	150	b.d.	b.d.			500		150	0,000	0	1,319	1,319	0,000	0	0,396	0,396
		osobowy	osobowy	1,3	1,3	PB	PB	8	8	10000	8000	800		640			1,844	0	0	1,844	1,475	0	0,000	1,475
796	Niecki 35		osobowy		1,3		PB		7		10000			700			0,000	0	0	0,000	1,614	0	0,000	1,614
797	Niecki 36		ciężarowy		6,4		ON		20		2000					400	0,000	0	0	0,000	0,000	0	1,055	1,055
			osobowy		1,9		ON		5		30000					1500	0,000	0	0	0,000	0,000	0	3,956	3,956
			ciągnik rol.		b.d.		ON		400		b.d.					400	0,000	0	0	0,000	0,000	0	1,055	1,055
798	Niecki 36A		osobowy		1,2		PB		6		7000			420			0,000	0	0	0,000	0,968	0	0,000	0,968
799	Niecki 40	ciągnik	ciągnik rol.	b.d.	b.d.	ON	ON	280	100	b.d.	b.d.						0,000	0	0	0,000	0,000	0	0,000	0,000
800	Niecki 41	osobowy	osobowy	600	1,4	PB	PB	6	7	8000	12000	480		840			1,107	0	0	1,107	1,936	0	0,000	1,936
		ciągnik				ON		100		b.d.			100				0,000	0	0,2637	0,264	0,000	0	0,000	0,000
801	Niecki 42		osobowy		1,8		PB		9		5000			450			0,000	0	0	0,000	1,037	0	0,000	1,037
802	Niecki 46	osobowy	osobowy	1,8	1,8	ON	PB	10	8	5000	5000			400			0,000	0	0	0,000	0,922	0	0,000	0,922
		ciągnik	osobowy	b.d.	2	ON	PB	200	7	b.d.	5000	200					0,461	0	0	0,461	0,000	0	0,000	0,000
			osobowy		2		PB/LPG		7		5000			350			0,000	0	0	0,000	0,000	0,558	0,000	0,558
			ciągnik rol.		b.d.		ON		40		b.d.						0,000	0	0	0,000	0,000	0	0,000	0,000
803	Niecki 50	osobowy	osobowy	0,65	2	PB	ON	6	6	10000	10000	600				600	1,383	0	0	1,383	0,000	0	1,582	1,582
			osobowy		1,8		PB		7		15000			1050			0,000	0	0	0,000	2,421	0	0,000	2,421
			osobowy		1		PB		6		10000			600			0,000	0	0	0,000	1,383	0	0,000	1,383
		ciągnik	ciągnik rol.	b.d.	b.d.	ON	ON	10000	100	b.d.	b.d.		10000			100	0,000	0	26,372	26,372	0,000	0	0,264	0,264
804	Niecki 51	ciągnik	ciągnik rol.	b.d.	b.d.	ON	ON	300	200	b.d.	b.d.		300			200	0,000	0	0,791	0,791	0,000	0	0,527	0,527
			ciągnik rol.		b.d.		ON		200		b.d.					200	0,000	0	0	0,000	0,000	0	0,527	0,527
		osobowy	osobowy	1	1,6	PB	ON	6	6	10000	10000	600				600	1,383	0	0	1,383	0,000	0	1,582	1,582
805	Niecki 51A		ciągnik rol.		b.d.		ON		200		b.d.					200	0,000	0	0	0,000	0,000	0	0,527	0,527
			osobowy		1,6		PB/LPG		10		10000				1000		0,000	0	0	0,000	0,000	1,595	0,000	1,595
			osobowy		1,6		PB/LPG		10		8000				800		0,000	0	0	0,000	0,000	1,276	0,000	1,276
806	Niecki 54		osobowy		1,6		PB		6		10000			600			0,000	0	0	0,000	1,383	0	0,000	1,383
807	Markowszczyzna 65		osobowy		1,2		PB		8		15000			1200			0,000	0	0	0,000	2,766	0	0,000	2,766
808	Markowszczyzna 67	osobowy	osobowy	1,1	1,6	PB	PB	7	8,5	7000	10000	490		850			1,130	0	0	1,130	1,960	0	0,000	1,960
			osobowy		1,9		ON		5		5000						0,000	0	0	0,000	0,000	0	0,000	0,000
			osobowy		2,8		ON		8		5000						0,000	0	0	0,000	0,000	0	0,000	0,000
809	Markowszczyzna 69		ciągnik rol.		b.d.		ON		320		b.d.					320	0,000	0	0	0,000	0,000	0	0,844	0,844



			osobowy		1,1		PB		6		15000				900			0,000	0	0	0,000	2,075	0	0,000	2,075
			osobowy		1,1		PB		6		5000				300			0,000	0	0	0,000	0,692	0	0,000	0,692
			ciężarowy		1,9		ON		6		15000					900		0,000	0	0	0,000	0,000	0	2,374	2,374
810	Pomigacze 2		osobowy		1,4		PB		5		5000				250			0,000	0	0	0,000	0,576	0	0,000	0,576
			osobowy		2,2		PB/LPG		6		20000					1200		0,000	0	0	0,000	0,000	1,914	0,000	1,914
811	Pomigacze 2A		osobowy		3,5		ON		12		10000					1200		0,000	0	0	0,000	0,000	0	3,165	3,165
			osobowy		4		PB		15		40000				6000			0,000	0	0	0,000	13,832	0	0,000	13,832
812	Pomigacze 4	ciągnik		5,5		ON		12,5		5000				625				0,000	0	1,648	1,648	0,000	0	0,000	0,000
			osobowy		1,2		PB		5		12000				600			0,000	0	0	0,000	1,383	0	0,000	1,383
813	Pomigacze 9		osobowy		2		PB		5		30000				1500			0,000	0	0	0,000	3,458	0	0,000	3,458
			osobowy		1,6		PB		6		20000				1200			0,000	0	0	0,000	2,766	0	0,000	2,766
			kombajn		b.d.		ON		10		b.d.							0,000	0	0	0,000	0,000	0	0,000	0,000
814	Pomigacze 17		osobowy		1,8		ON		6		20000					1200		0,000	0	0	0,000	0,000	0	3,165	3,165
			osobowy		2		PB		7		20000				1400			0,000	0	0	0,000	3,227	0	0,000	3,227
815	Pomigacze 18A		osobowy		3,5		PB		13		b.d.							0,000	0	0	0,000	0,000	0	0,000	0,000
			osobowy		2		ON		6		b.d.							0,000	0	0	0,000	0,000	0	0,000	0,000
			osobowy		b.d.		PB		b.d.		b.d.							0,000	0	0	0,000	0,000	0	0,000	0,000
816	Pomigacze 24		osobowy		1,9		ON		6,5		10000					650		0,000	0	0	0,000	0,000	0	1,714	1,714
			osobowy		1,9		PB		9		22000				1980			0,000	0	0	0,000	4,564	0	0,000	4,564
817	Pomigacze 30A		ciągnik rol.		2		ON		6		b.d.							0,000	0	0	0,000	0,000	0	0,000	0,000
			osobowy		1,6		PB/LPG		10		30000					3000		0,000	0	0	0,000	0,000	4,786	0,000	4,786
818	Pomigacze 31A		osobowy		b.d.		PB		6		20000				1200			0,000	0	0	0,000	2,766	0	0,000	2,766
			osobowy		b.d.		ON		5		15000					750		0,000	0	0	0,000	0,000	0	1,978	1,978
819	Pomigacze 32A		osobowy		1,4		PB		10		5000				500			0,000	0	0	0,000	1,153	0	0,000	1,153
820	Pomigacze 35A		ciągnik rol.		b.d.		ON		b.d.		b.d.							0,000	0	0	0,000	0,000	0	0,000	0,000
			osobowy		b.d.		ON		6		20000					1200		0,000	0	0	0,000	0,000	0	3,165	3,165
821	Pomigacze 36		osobowy		1,4		PB		5		15000				750			0,000	0	0	0,000	1,729	0	0,000	1,729
			osobowy		1,2		PB/LPG		10		12000					1200		0,000	0	0	0,000	0,000	1,914	0,000	1,914
			osobowy		1,8		PB/LPG		10		15000					1500		0,000	0	0	0,000	0,000	2,393	0,000	2,393
			ciągnik rol.		0,25		ON		6		b.d.							0,000	0	0	0,000	0,000	0	0,000	0,000
822	Pomigacze 42		osobowy		1		PB		5,5		10000				550			0,000	0	0	0,000	1,268	0	0,000	1,268
823	Pomigacze 45		osobowy		1,4		PB/LPG		6		15000					900		0,000	0	0	0,000	0,000	1,436	0,000	1,436
824	Pomigacze 48	osobowy	osobowy		1,4		PB		5		5000				250			0,000	0	0	0,000	0,576	0	0,000	0,576
825	Niewodnica Kościelna ul. Trakt Napoleoński 26		osobowy		1,6		PB		7		20000				1400			0,000	0	0	0,000	3,227	0	0,000	3,227
			osobowy		1,8		PB		5		b.d.							0,000	0	0	0,000	0,000	0	0,000	0,000
826	Niewodnica Kościelna ul. Trakt Napoleoński 28		osobowy		2		PB		8		20000				1600			0,000	0	0	0,000	3,688	0	0,000	3,688
827	Niewodnica Kościelna ul. Trakt Napoleoński 28		osobowy		2		PB		8		20000				1600			0,000	0	0	0,000	3,688	0	0,000	3,688
828	Turośń Dolna 6C		osobowy		1,4		PB		7		20000				1400			0,000	0	0	0,000	3,227	0	0,000	3,227
829	Turośń Dolna 6D		osobowy		1,8		PB		8		6000				480			0,000	0	0	0,000	1,107	0	0,000	1,107
			osobowy		1,4		PB		8		6000				480			0,000	0	0	0,000	1,107	0	0,000	1,107
			osobowy		1,2		PB		8		6000				480			0,000	0	0	0,000	1,107	0	0,000	1,107
			osobowy		2,4		ON		8		5000					400		0,000	0	0	0,000	0,000	0	1,055	1,055
830	Turośń Dolna 12	osobowy	osobowy	1,3	1,9	PB	ON	8	8	10000	20000	800				1600	1,844	0	0	1,844	0,000	0	4,220	4,220	
		ciągnik	ciągnik rol.	b.d.	4,5	ON	ON	5	14	b.d.	20000					2800	0,000	0	0	0,000	0,000	0	7,384	7,384	
		ciągnik	osobowy	b.d.	2	ON	ON	8	10	b.d.	20000					2000	0,000	0	0	0,000	0,000	0	5,274	5,274	



			kombajn		b.d.		ON		20									0,000	0	0	0,000	0,000	0	0,000	0,000
831	Turośń Dolna 18	osobowy	osobowy	1,4	1,8	PB	PB/LPG	9	11	8000	15000	720				1650		1,660	0	0	1,660	0,000	2,632	0,000	2,632
832	Turośń Dolna 35		osobowy		1,6		PB		9		10000				900			0,000	0	0	0,000	2,075	0	0,000	2,075
833	Turośń Dolna 37	osobowy	osobowy	1,6	1,4	PB	PB	10	8	10000	10000	1000			800			2,305	0	0	2,305	1,844	0	0,000	1,844
			osobowy		1,6		PB		8		15000				1200			0,000	0	0	0,000	2,766	0	0,000	2,766
			osobowy		1,2		PB		7,5		16000				1200			0,000	0	0	0,000	2,766	0	0,000	2,766
834	Turośń Dolna 38A		osobowy		1,3		PB		6		2000				120			0,000	0	0	0,000	0,277	0	0,000	0,277
835	Turośń Dolna 38		osobowy		1,6		ON		6		18000					1080		0,000	0	0	0,000	0,000	0	2,848	2,848
			osobowy		0,9		PB		6		18000				1080			0,000	0	0	0,000	2,490	0	0,000	2,490
836	Turośń Dolna 39		osobowy		1,6		PB		7		2000				140			0,000	0	0	0,000	0,323	0	0,000	0,323
837	Turośń Dolna 40		osobowy		1,75		ON		5		10000					500		0,000	0	0	0,000	0,000	0	1,319	1,319
838	Turośń Dolna 44	osobowy	osobowy	1,6	1,4	PB	PB	8	8	5000	5000	400			400			0,922	0	0	0,922	0,922	0	0,000	0,922
		ciągnik	ciągnik rol.	b.d.	b.d.	ON	ON	15	15	b.d.	b.d.							0,000	0	0	0,000	0,000	0	0,000	0,000
839	Turośń Dolna 48	osobowy	osobowy	1,5	2	PB	ON	10	6	14000	15000	1400				900		3,227	0	0	3,227	0,000	0	2,374	2,374
			ciągnik rol.		3,1		PB		15		b.d.							0,000	0	0	0,000	0,000	0	0,000	0,000
840	Turośń Dolna 49		osobowy		1,6		PB		10		2000				200			0,000	0	0	0,000	0,461	0	0,000	0,461
841	Turośń Dolna 52 (II bud.)		osobowy		1,8		PB/LPG		14		30000					4200		0,000	0	0	0,000	0,000	6,700	0,000	6,700
842	Turośń Dolna 58A		osobowy		1,6		PB		10		5000				500			0,000	0	0	0,000	1,153	0	0,000	1,153
			ciągnik rol.		b.d.		ON		1072		b.d.							0,000	0	0	0,000	0,000	0	0,000	0,000
			ciągnik rol.		b.d.		ON		1072		b.d.							0,000	0	0	0,000	0,000	0	0,000	0,000
843	Turośń Dolna 58		osobowy		2		PB/LPG		14		10000					1400		0,000	0	0	0,000	0,000	2,233	0,000	2,233
			osobowy		1,9		ON		8		500					40		0,000	0	0	0,000	0,000	0	0,105	0,105
844	Turośń Dolna 67		osobowy		2		PB		10		10000				1000			0,000	0	0	0,000	2,305	0	0,000	2,305
845	Turośń Dolna 69	osobowy	osobowy	1,4	1,9	ON	ON	10	8	10000	10000			1000			800	0,000	0	2,637	2,637	0,000	0	2,110	2,110
		ciągnik	ciągnik rol.	b.d.	b.d.	ON	ON	100	100	b.d.	b.d.							0,000	0	0	0,000	0,000	0	0,000	0,000
846	Turośń Dolna 79A		osobowy		2		ON		8		10000					800		0,000	0	0	0,000	0,000	0	2,110	2,110
			osobowy		2		ON		8		50000					4000		0,000	0	0	0,000	0,000	0	10,549	10,549
847	Turośń Dolna 90		osobowy		1,9		ON		6		12000					720		0,000	0	0	0,000	0,000	0	1,899	1,899
848	Turośń Dolna 92	osobowy		1,5		PB		10		10000		1000						2,305	0	0	2,305	0,000	0	0,000	0,000
			osobowy		1,8		PB/LPG		12		12000					1440		0,000	0	0	0,000	0,000	2,297	0,000	2,297
849	Turośń Dolna 99		osobowy		2,4		ON		10		50000					5000		0,000	0	0	0,000	0,000	0	13,186	13,186
850	Turośń Dolna 100	osobowy	osobowy	1,6	1,6	PB	PB/LPG	10	12	10000	12000	1000						2,305	0	0	2,305	0,000	0	0,000	0,000
851	Turośń Dolna 104E		osobowy		6,4		PB		17		40000				6800			0,000	0	0	0,000	15,676	0	0,000	15,676
			osobowy		2,2		ON		7		30000					2100		0,000	0	0	0,000	0,000	0	5,538	5,538
852	Turośń Dolna ? Ged. 130/9	Dz.	osobowy		1,9		ON		6		50000							0,000	0	0	0,000	0,000	0	0,000	0,000
			osobowy		2,3		PB		8		15000				1200			0,000	0	0	0,000	2,766	0	0,000	2,766
853	Turośń Dolna ? Ged. 514	Dz.	osobowy		2		ON		6		12000					720		0,000	0	0	0,000	0,000	0	1,899	1,899
			osobowy		2,2		ON		6,2		37000						2294		0,000	0	0	0,000	0,000	0	6,050
RAZEM												129117	14430	107114	486532	276930	935392	297,7	23,0	282,5	603,2	1121,6	441,8	2466,8	4030,2

Zużycie energii w paliwie [GJ]

Rok	PB	LPG	ON	Razem
1993	4338,3	368,6	3852,2	8559,2
2014	10,0	7074,8	33640,3	40725,2

Załącznik 8. Dane wyjściowe oraz obliczenia emisji CO₂ ze spalania paliw przez pojazdy użyteczności publicznej

Lp.	Adres właściciela	Rodzaj pojazdu		Poj. silnika		Rodzaj paliwa		Zużycie paliwa l/100 km		Liczba kilometrów w roku		Zużycie paliwa z 1993 r. [dm3]			Zużycie paliwa z 2014 r. [dm3]			Emisja w 1993 r.				Emisja w 2014 r.			
		1993	2014	1993	2014	1993	2014	1993	2014	1993	2014	PB	LPG	ON	PB	LPG	ON	PB	LPG	ON	Suma	PB	LPG	ON	Suma
1	2	3	4	5	6	7	8	9	10	11	12	13	14	15	16	17	18	19	20	21	22	23	24	25	26
1	Urząd Gminy Turośń Kościelna	Autobus szkolny	Autobus szkolny			ON	ON	26	29,4	10000	17000			2600			4998			6,857	6,857	0,000	0,000	13,181	13,181
		Autobus szkolny	Autobus SMYK			ON	ON	26	20,3	8000	21800			2080			4425			5,485	5,485	0,000	0,000	11,671	11,671
			Autobus TRAMP				ON		19,5		26700			0			5207			0,000	0,000	0,000	0,000	13,731	13,731
		dostawczy	dostawczy			PB	ON	15	10,8	6000	16000	900		900			1728	2,075		2,374	4,448	0,000	0,000	4,557	4,557
		ciągnik rol.	ciągnik rol.			ON	ON	6	4,84	6000	5808			360			281			0,949	0,949	0,000	0,000	0,741	0,741
		ciężarowy	ciężarowy			ON	ON	24	19,8	5000	5800			1200			1148			3,165	3,165	0,000	0,000	3,029	3,029
RAZEM												900	0	7140	0	0	17787	2,07	0	18,83	20,905	0	0	46,91	46,91

Zużycie energii e postaci paliw [GJ]

Rok	PB	LPG	ON	Razem
1993	30,2	0,0	256,8	287,0
2014	0,0	0,0	639,7	639,7



Załącznik 9. Dane wyjściowe oraz obliczenia emisji CO₂ ze spalania paliw przez pojazdy firm prywatnych

Lp.	Adres właściciela	Rodzaj pojazdu		Poj. silnika		Rodzaj paliwa		Zużycie paliwa l/100 km		Liczba kilometrów w roku		Zużycie paliwa z 1993 r. [dm3]			Zużycie paliwa z 2014 r. [dm3]			Emisja w 1993 r.				Emisja w 2014 r.				
		1993	2014	1993	2014	1993	2014	1993	2014	1993	2014	PB	LPG	ON	PB	LPG	ON	PB	LPG	ON	Suma	PB	LPG	ON	Suma	
1	2	3	4	5	6	7	8	9	10	11	12	13	14	15	16	17	18	19	20	21	22	23	24	25	26	
1	BJ AUTO Bartłomiej Jakuć, Barszczówka 45		ciężarowy		2,3		ON		10		10000						1000				0			2,637	2,637	
2	FHu Szyszka, Markowszczyzna 10B		osobowy		1,8		gaz		12		10000													0,000	0,000	
			ciężarowy		4,5		ON		20		20000						4000							10,549	10,549	
			bus		3		ON		16		11000						1760							4,642	4,642	
3	Mechanika Pojazdowa Bogdan Mularczyk, Baciuty 70B	osobowy	3 x osobowy, motocykl	0,65	8000	PB	ON/PB	7	21	2000	5000	140			150		1050	0,323				0,346		2,769	3,115	
4	Agromark Jan Połowianiuk, Turośń Kościelna, ul. Wysokie 31		osobowy		2		ON		6		9100						546							1,440	1,440	
			Iveco Turbo Daily		2,5		ON		12		7600							912			0,000	0,000	0,000	0,000	2,405	2,405
			Iveco Turbo Daily		2,8		ON		13		9700							1261			0,000	0,000	0,000	0,000	3,326	3,326
5	PANWOOD Paweł Panasiuk, ul.Lipowa7, Turośń Kościelna				2		ON		8		72000						5760			0,000	0,000	0,000	0,000	15,190	15,190	
					b.d.		LPG		14		10000						1400			0,000	0,000	0,000	2,233	0,000	2,233	
6	Wiesław Pruszyński Kompleksowa Obsługa Zmotoryzowanych, Niewodnica Korycka, ul. Kościuszki 3		osobowy		3		PB		9		20000				1800					0,000	0,000	4,150	0,000	0,000	4,150	
			osobowy		3		PB		9		20000				1800					0,000	0,000	4,150	0,000	0,000	4,150	
			ciężarowy		9,2		ON		15		30000						4500			0,000	0,000	0,000	0,000	11,868	11,868	
RAZEM												140	0	0	3750	1400	20789	0,3227	0	0	0,3227	8,6449	2,233	54,825	65,704	

Zużycie energii e postaci paliw [GJ]				
Rok	PB	LPG	ON	Razem
1993	4,7	0,0	0,0	4,7
2014	126,0	35,8	747,7	909,4

Załącznik 10. Dane wyjściowe oraz obliczenia redukcji zużycia ciepła i emisji CO₂ w wyniku termomodernizacji budynków mieszkalnych

Lp	Adres	Wskaźnik zapotrzebowania na moc q [W/m ³]		Wsk. energii końcowej EK [kWh/m ² *rok]		Wsk. energii końcowej z zużycia paliw EK [kWh/m ² a]		Wsk zap na moc po modernizacji [W/m ³]	Oszczędn. zapotrz. na moc [kW]	Oszczędn. ciepła [kWh/rok]	Oszczędn. ciepła [GJ/rok]	Oszczędn. ciepła (bez biomasy) [GJ/rok]	Oszczędn. energii z węgla [GJ/rok]	Oszczędn. energii z oleju [GJ/rok]	Oszczędn. energii z gazu [GJ/rok]
		1993	2014	1993	2014	1993	2014								
1	2	3	4	5	6	7	8	9	10	11	12	13	14	15	16
1	Niewodnica Kościelna ul. Dąbrowskiego 2	49,26	36,95	322,8	242,1	128,56	149,92	30,00	2,82	6 599,4	23,8	23,8	0,0	0,0	23,8
2	Niewodnica Kościelna ul. Dąbrowskiego 14A	0,00	38,46	0,0	234,0	0,00	239,51	30,00	1,76	4 118,8	14,8	0,0	0,0	0,0	0,0
3	Niewodnica Kościelna ul. Dąbrowskiego 12	51,85	44,44	327,6	280,8	0,00	123,25	30,00	7,80	18 253,8	65,7	65,7	65,7	0,0	0,0
4	Niewodnica Kościelna ul. Dąbrowskiego 12A	0,00	25,52	0,0	427,3	0,00	99,97	25,52	0,00	0,0	0,0	0,0	0,0	0,0	0,0
5	Niewodnica Kościelna ul. Dąbrowskiego 14	0,00	80,13	0,0	487,5	0,00	182,43	30,00	15,64	36 601,2	131,8	131,8	0,0	0,0	131,8
6	Niewodnica Kościelna ul. Dąbrowskiego 8	40,40	40,40	255,3	255,3	174,19	174,19	30,00	3,09	7 231,3	26,0	0,0	0,0	0,0	0,0
7	Niewodnica Kościelna ul. Dąbrowskiego 10	48,00	48,00	280,8	280,8	239,24	0,00	30,00	2,25	5 265,5	19,0	0,0	0,0	0,0	0,0
8	Turośń Kościelna ul. Wysokie 14A	0,00	0,00	0,0	0,0	0,00	45,08	0,00	0,00	0,0	0,0	0,0	0,0	0,0	0,0
9	Niewodnica Kościelna ul. Lipowa 91	61,54	61,54	374,4	374,4	383,21	383,21	30,00	4,10	9 594,9	34,5	0,0	0,0	0,0	0,0
10	Niewodnica Kościelna ul. Lipowa 97A	46,15	80,77	280,8	491,4	383,21	383,21	30,00	13,20	30 891,0	111,2	0,0	0,0	0,0	0,0
11	Niewodnica Kościelna ul. Grzybowa 2	0,00	32,97	0,0	216,0	0,00	73,03	30,00	2,70	6 318,6	22,7	22,7	0,0	0,0	22,7
12	Niewodnica Kościelna ul. Grzybowa 2	96,77	96,77	566,2	566,2	0,00	373,24	30,00	10,35	24 221,4	87,2	87,2	0,0	0,0	87,2
13	Niewodnica Kościelna ul. Grzybowa 4	72,73	72,73	425,5	425,5	0,00	418,05	30,00	5,88	13 748,8	49,5	0,0	0,0	0,0	0,0

1	2	3	4	5	6	7	8	9	10	11	12	13	14	15	16
14	Niewodnica Kościelna ul. Podleśna 3A	0,00	12,82	0,0	90,0	0,00	22,11	12,82	0,00	0,0	0,0	0,0	0,0	0,0	0,0
15	Niewodnica Kościelna ul. Podleśna 1	0,00	31,11	0,0	182,0	0,00	110,56	30,00	0,50	1 170,1	4,2	4,2	0,0	0,0	4,2
16	Niewodnica Kościelna ul. Dębowa 17	0,00	23,15	0,0	146,3	0,00	119,88	23,15	0,00	0,0	0,0	0,0	0,0	0,0	0,0
17	Niewodnica Kościelna ul. Dębowa 8	0,00	30,86	0,0	195,0	0,00	110,56	30,00	0,42	982,9	3,5	3,5	0,0	0,0	3,5
18	Niewodnica Kościelna ul. Dębowa 18	0,00	28,99	0,0	183,1	0,00	173,06	28,99	0,00	0,0	0,0	0,0	0,0	0,0	0,0
19	Niewodnica Kościelna ul. Łąkowa 41	0,00	47,79	0,0	302,0	0,00	140,07	30,00	7,45	17 423,0	62,7	62,7	0,0	0,0	62,7
20	Niewodnica Kościelna ul. Kolejowa 8	0,00	28,49	0,0	180,0	0,00	161,86	28,49	0,00	0,0	0,0	0,0	0,0	0,0	0,0
21	Niewodnica Kościelna ul. Polna 16	0,00	24,11	0,0	158,0	0,00	54,73	24,11	0,00	0,0	0,0	0,0	0,0	0,0	0,0
22	Niewodnica Kościelna ul. Trakt Napoleński 22C	0,00	54,61	0,0	332,3	0,00	186,04	30,00	10,36	24 254,1	87,3	87,3	87,3	0,0	0,0
23	Niewodnica Kościelna ul. 26 Pułku Piechoty 4E	0,00	52,29	0,0	330,4	0,00	100,68	30,00	10,23	23 940,5	86,2	86,2	0,0	0,0	86,2
24	Niewodnica Kościelna ul. Sosnowa 3	0,00	92,59	0,0	585,1	0,00	315,02	30,00	10,14	23 729,9	85,4	85,4	85,4	0,0	0,0
25	Niewodnica Kościelna ul. Sosnowa 10	35,61	35,61	216,7	216,7	424,57	0,00	30,00	3,94	9 220,5	33,2	0,0	0,0	0,0	0,0
26	Niewodnica Kościelna ul. Sosnowa 7	75,00	135,00	438,8	789,8	454,40	376,73	30,00	21,00	49 144,8	176,9	176,9	176,9	0,0	0,0
27	Niewodnica Kościelna ul. Sosnowa 14	71,43	85,71	468,0	561,7	0,00	440,16	30,00	7,80	18 253,8	65,7	65,7	65,7	0,0	0,0
28	Niewodnica Kościelna ul. Sosnowa 17A	0,00	27,89	0,0	195,8	0,00	49,96	27,89	0,00	0,0	0,0	0,0	0,0	0,0	0,0
29	Niewodnica Kościelna ul. Sosnowa 22	96,15	91,35	585,1	555,8	0,00	269,28	30,00	12,76	29 861,3	107,5	107,5	107,5	0,0	0,0
30	Niewodnica Kościelna ul. Stawowa 5	0,00	39,22	0,0	234,0	0,00	232,89	30,00	5,88	13 748,8	49,5	49,5	0,0	0,0	49,5
31	Niewodnica Kościelna ul. Różana 7	0,00	44,78	0,0	280,8	0,00	172,18	30,00	7,92	18 534,6	66,7	66,7	66,7	0,0	0,0

1	2	3	4	5	6	7	8	9	10	11	12	13	14	15	16
32	Niewodnica Kościelna ul. 26 Pułku Piechoty 6	30,00	30,00	175,5	175,5	0,00	176,39	30,00	0,00	0,0	0,0	0,0	0,0	0,0	0,0
33	Niewodnica Kościelna ul. Trakt Napoleoński 22B	0,00	62,50	0,0	351,0	0,00	358,79	30,00	10,92	25 555,3	92,0	92,0	92,0	0,0	0,0
34	Niewodnica Kościelna ul. Stawowa 5	0,00	55,94	0,0	340,4	0,00	265,51	30,00	7,42	17 364,5	62,5	62,5	62,5	0,0	0,0
35	Niewodnica Kościelna ul. Zdrojowa 10	53,85	53,85	327,6	327,6	349,02	349,02	30,00	6,20	14 509,4	52,2	52,2	52,2	0,0	0,0
36	Niewodnica Kościelna ul. Zdrojowa?	0,00	20,00	0,0	117,0	0,00	0,00	20,00	0,00	0,0	0,0	0,0	0,0	0,0	0,0
37	Niewodnica Kościelna ul. Zdrojowa 10A	0,00	38,81	0,0	240,7	0,00	136,47	30,00	4,09	9 565,7	34,4	34,4	0,0	0,0	34,4
38	Niewodnica Kościelna ul. 26 Pułku Piechoty 8	0,00	25,00	0,0	187,2	0,00	140,51	25,00	0,00	0,0	0,0	0,0	0,0	0,0	0,0
39	Niewodnica Kościelna ul. Leśna Polana ?														
40	Niewodnica Kościelna ul. Ogrodowa 10	0,00	88,05	0,0	546,1	0,00	213,17	30,00	13,85	32 400,5	116,6	116,6	0,0	116,6	0,0
41	Niewodnica Kościelna ul. Ogrodowa 16	48,76	48,76	313,8	313,8	173,57	72,77	30,00	9,23	21 606,2	77,8	77,8	0,0	0,0	77,8
42	Niewodnica Kościelna ul. Pogodna ?	0,00	22,96	0,0	150,4	0,00	124,06	22,96	0,00	0,0	0,0	0,0	0,0	0,0	0,0
43	Niewodnica Kościelna ul. Łąkowa 12	36,36	29,09	212,7	170,2	112,98	67,11	29,09	0,00	0,0	0,0	0,0	0,0	0,0	0,0
44	Niewodnica Kościelna ul. Łąkowa 14	43,96	43,96	267,5	267,5	410,58	410,58	30,00	2,54	5 944,2	21,4	0,0	0,0	0,0	0,0
45	Niewodnica Kościelna ul. Łąkowa 16	91,43	114,29	534,9	668,6	396,52	405,07	30,00	14,75	34 518,4	124,3	124,3	0,0	0,0	124,3
46	Niewodnica Kościelna ul. Łąkowa 8	0,00	112,18	0,0	682,6	0,00	180,92	30,00	25,64	60 003,5	216,0	216,0	0,0	0,0	216,0
47	Niewodnica Kościelna ul. Dąbrowskiego 10A	43,64	43,64	255,3	255,3	282,45	282,45	30,00	3,75	8 775,9	31,6	31,6	31,6	0,0	0,0
48	Niewodnica Kościelna ul. Łąkowa 4	0,00	73,04	0,0	427,3	0,00	132,15	30,00	12,38	28 960,3	104,3	104,3	0,0	0,0	104,3
49	Niewodnica Kościelna ul. Polna 9	0,00	78,74	0,0	497,5	0,00	37,61	30,00	16,71	39 112,2	140,8	140,8	0,0	0,0	140,8

1	2	3	4	5	6	7	8	9	10	11	12	13	14	15	16
50	Niewodnica Kościelna ul. Polna 3A	0,00	27,64	0,0	168,2	0,00	13,57	27,64	0,00	0,0	0,0	0,0	0,0	0,0	0,0
51	Niewodnica Kościelna ul. Polna 3C	0,00	68,57	0,0	401,2	0,00	124,06	30,00	13,50	31 593,1	113,7	113,7	0,0	0,0	113,7
52	Niewodnica Kościelna ul. Polna 4	34,72	34,72	195,0	195,0	322,78	179,66	30,00	1,36	3 182,7	11,5	11,5	0,0	0,0	11,5
53	Niewodnica Kościelna ul. Brukowa 8	0,00	20,07	0,0	122,1	0,00	128,74	20,07	0,00	0,0	0,0	0,0	0,0	0,0	0,0
54	Niewodnica Kościelna ul. Łąkowa 13	52,45	34,97	319,1	212,7	374,26	374,26	30,00	1,42	3 323,1	12,0	12,0	12,0	0,0	0,0
55	Niewodnica Kościelna ul. Bukowina 10	0,00	19,29	0,0	115,1	0,00	126,35	19,29	0,00	0,0	0,0	0,0	0,0	0,0	0,0
56	Niewodnica Kościelna ul. Lawendowa 12														
57	Niewodnica Kościelna ul. Miętowa 5														
58	Niewodnica Kościelna ul. Krótka 8														
59	Niewodnica Kościelna ul. Gajowa 5														
60	Niewodnica Kościelna ul. Dąbrowskiego 3														
61	Niewodnica Kościelna ul. Dąbrowskiego 9														
62	Niewodnica Kościelna ul. Dąbrowskiego 13														
63	Niewodnica Kościelna ul. Dąbrowskiego 11														
64	Niewodnica Kościelna ul. Łąkowa 24														
65	Niewodnica Kościelna ul. Łąkowa 9														
66	Niewodnica Kościelna ul. Łąkowa 5														
67	Niewodnica Kościelna ul. Słoneczna 14														

1	2	3	4	5	6	7	8	9	10	11	12	13	14	15	16
68	Niewodnica Kościelna ul. Słoneczna 10														
69	Niewodnica Kościelna ul. Słoneczna 8														
70	Niewodnica Kościelna ul. Słoneczna 15														
71	Niewodnica Kościelna ul. Słoneczna 7														
72	Niewodnica Kościelna ul. Słoneczna 26														
73	Niewodnica Kościelna ul. Dąbrowskiego 35														
74	Niewodnica Kościelna ul. Sosnowa 26														
75	Niewodnica Kościelna ul. Sosnowa 31														
76	Niewodnica Kościelna ul. Jaśminowa 3														
77	Niewodnica Kościelna ul. Ogrodowa 11														
78	Niewodnica Kościelna ul. Dąbrowskiego 28														
79	Niewodnica Kościelna ul. Topole 2														
80	Niewodnica Kościelna ul. Topole 12														
81	Niewodnica Kościelna ul. Trakt Napoleoński 4														
82	Niewodnica Kościelna ul. Trakt Napoleoński 1														
83	Niewodnica Kościelna ul. Klonowa 2														
84	Niewodnica Kościelna ul. Myśliwska 7														
85	Niewodnica Kościelna ul. Podleśna 3														

1	2	3	4	5	6	7	8	9	10	11	12	13	14	15	16
86	Niewodnica Kościelna ul. Polna 18														
87	Niewodnica Kościelna ul. Polna 12														
88	Niewodnica Kościelna ul. Okrężna 5														
89	Niewodnica Kościelna ul. Okrężna 7														
90	Niewodnica Kościelna ul. Kolejowa 7														
91	Niewodnica Kościelna ul. Zdrojowa 2														
92	Niewodnica Kościelna ul. Zdrojowa 13														
93	Niewodnica Kościelna ul. Zdrojowa 17														
94	Niewodnica Kościelna ul. Lipowa 65														
95	Niewodnica Kościelna ul. Lipowa 105														
96	Niewodnica Kościelna ul. Łąkowa 1A														
97	Niewodnica Kościelna ul. Wysokie 9														
98	Niewodnica Kościelna ul. Dąbrowskiego 4														
99	Niewodnica Kościelna ul. Dąbrowskiego 6														
100	Niewodnica Kościelna ul. Sosnowa 1														
101	Niewodnica Kościelna ul. Okrężna ?														
102	Niewodnica Kościelna ul. Kolejowa?														
103	Niewodnica Kościelna ul. Bukowina 4														

1	2	3	4	5	6	7	8	9	10	11	12	13	14	15	16
104	Niewodnica Kościelna ul. Łąkowa 20														
105	Niewodnica Kościelna ul. Bukowina 1D														
106	Niewodnica Kościelna ul. Myśliwska 9														
107	Niewodnica Kościelna ul. Lipowa 99														
108	Niewodnica Kościelna ul. Lipowa 101														
109	Niewodnica Kościelna ul. Lipowa 59														
110	Niewodnica Kościelna ul. Wysokie 10														
111	Niewodnica Kościelna ul. Białostocka 11														
112	Niewodnica Kościelna ul. Białostocka 32														
113	Niewodnica Kościelna ul. Białostocka 31														
114	Niewodnica Kościelna ul. Białostocka 6														
115	Niewodnica Kościelna ul. Dębowa 9	0,00	33,12	0,0	236,4	0,00	87,72	30,00	1,88	4 406,7	15,9	15,9	0,0	0,0	15,9
116	Niewodnica Kościelna ul. Kościelna 26	0,00	43,81	0,0	276,8	0,00	85,21	30,00	6,93	16 227,1	58,4	58,4	0,0	0,0	58,4
117	Niewodnica Kościelna ul. Kościelna 26B	0,00	67,97	0,0	405,6	0,00	92,63	30,00	14,53	33 991,8	122,4	122,4	0,0	0,0	122,4
118	Niewodnica Kościelna ul. Kościelna 26A	0,00	28,85	0,0	175,5	0,00	86,84	28,85	0,00	0,0	0,0	0,0	0,0	0,0	0,0
119	Niewodnica Kościelna ul. Kościelna 11	28,85	28,85	175,5	175,5	212,31	212,31	28,85	0,00	0,0	0,0	0,0	0,0	0,0	0,0
120	Niewodnica Kościelna ul. Kościelna 11 (II bud.)	28,85	28,85	175,5	175,5	179,63	179,63	28,85	0,00	0,0	0,0	0,0	0,0	0,0	0,0
121	Niewodnica Kościelna ul. Kościelna 17	65,22	65,22	351,0	351,0	388,37	388,37	30,00	6,48	15 164,7	54,6	54,6	54,6	0,0	0,0

1	2	3	4	5	6	7	8	9	10	11	12	13	14	15	16
122	Niewodnica Kościelna ul. Kościelna 23	47,62	47,62	278,6	278,6	267,54	273,72	30,00	3,70	8 658,8	31,2	0,0	0,0	0,0	0,0
123	Niewodnica Kościelna ul. Kościelna 24A	38,94	32,45	209,6	174,6	214,09	162,02	30,00	0,75	1 764,5	6,4	6,4	0,0	0,0	6,4
124	Niewodnica Kościelna ul. Kościelna 14/1	0,00	53,33	0,0	312,0	0,00	108,55	30,00	10,50	24 572,4	88,5	88,5	0,0	0,0	88,5
125	Niewodnica Kościelna ul. Kościelna 3	0,00	25,64	0,0	156,0	0,00	171,16	25,64	0,00	0,0	0,0	0,0	0,0	0,0	0,0
126	Niewodnica Kościelna ul. Kościelna 4	72,73	56,57	425,5	330,9	0,00	381,84	30,00	6,58	15 387,0	55,4	55,4	55,4	0,0	0,0
127	Niewodnica Kościelna ul. Kościelna 8	74,85	74,85	437,9	437,9	0,00	336,15	30,00	9,59	22 436,9	80,8	0,0	0,0	0,0	0,0
128	Niewodnica Kościelna ul. Kościelna 10A	57,69	57,69	351,0	351,0	0,00	352,80	30,00	5,76	13 479,7	48,5	48,5	0,0	0,0	48,5
129	Niewodnica Kościelna ul. Kościelna 10B	48,00	48,00	280,8	280,8	0,00	303,95	30,00	4,50	10 531,0	37,9	37,9	0,0	0,0	37,9
130	Niewodnica Kościelna ul. Zdrojowa 7	0,00	119,66	0,0	728,1	0,00	554,32	30,00	10,49	24 549,0	88,4	88,4	44,2	0,0	44,2
131	Niewodnica Kościelna ul. Zdrojowa 6	28,13	25,00	263,3	234,0	0,00	288,21	25,00	0,00	0,0	0,0	0,0	0,0	0,0	0,0
132	Niewodnica Kościelna ul. Słoneczna 18	57,97	57,97	312,0	312,0	331,41	262,71	30,00	4,83	11 291,6	40,6	40,6	20,3	0,0	20,3
133	Niewodnica Kościelna ul. Stawowa 7	0,00	60,90	0,0	370,5	0,00	159,67	30,00	9,64	22 559,8	81,2	0,0	0,0	0,0	0,0
134	Niewodnica Kościelna ul. Łąkowa 39	0,00	45,06	0,0	274,2	0,00	194,43	30,00	5,25	12 281,5	44,2	44,2	0,0	0,0	44,2
135	Niewodnica Kościelna ul. Łąkowa 37	0,00	49,60	0,0	325,0	0,00	84,43	30,00	9,88	23 121,5	83,2	83,2	0,0	0,0	83,2
136	Niewodnica Kościelna ul. Łąkowa 36	0,00	34,01	0,0	222,9	0,00	93,05	30,00	0,94	2 209,2	8,0	8,0	0,0	0,0	8,0
137	Niewodnica Kościelna ul. Łąkowa 34	0,00	27,76	0,0	162,4	0,00	120,53	27,76	0,00	0,0	0,0	0,0	0,0	0,0	0,0
138	Niewodnica Kościelna ul. Łąkowa 25C	0,00	31,40	0,0	191,0	0,00	117,56	30,00	0,36	833,1	3,0	3,0	0,0	3,0	0,0
139	Niewodnica Kościelna ul. Łąkowa 32	32,05	25,64	195,0	156,0	167,43	238,82	25,64	0,00	0,0	0,0	0,0	0,0	0,0	0,0

1	2	3	4	5	6	7	8	9	10	11	12	13	14	15	16
140	Niewodnica Kościelna Łąkowa 30 ul.	54,30	45,25	330,4	275,3	326,54	326,54	30,00	3,37	7 886,6	28,4	28,4	28,4	0,0	0,0
141	Niewodnica Kościelna Łąkowa 26 ul.	43,48	31,06	284,9	203,5	245,41	145,94	30,00	0,34	795,7	2,9	2,9	0,0	0,0	2,9
142	Niewodnica Kościelna Łąkowa 7 ul.	107,94	107,94	631,5	631,5	0,00	231,80	30,00	12,28	28 726,3	103,4	103,4	103,4	0,0	0,0
143	Niewodnica Kościelna Łąkowa 11 ul.	70,18	64,33	394,1	361,3	490,59	490,59	30,00	5,87	13 737,1	49,5	49,5	49,5	0,0	0,0
144	Niewodnica Kościelna Łąkowa 22 ul.	75,76	75,76	390,0	390,0	638,69	638,69	30,00	6,04	14 135,0	50,9	0,0	0,0	0,0	0,0
145	Niewodnica Kościelna Łąkowa 18 ul.	80,00	80,00	468,0	468,0	263,24	263,24	30,00	15,00	35 103,4	126,4	126,4	126,4	0,0	0,0
146	Niewodnica Kościelna Łąkowa 18A ul.	0,00	26,67	0,0	156,0	0,00	96,49	26,67	0,00	0,0	0,0	0,0	0,0	0,0	0,0
147	Niewodnica Kościelna Mostowa 3 ul.	19,20	19,20	112,3	112,3	0,00	100,91	19,20	0,00	0,0	0,0	0,0	0,0	0,0	0,0
148	Niewodnica Kościelna Słoneczna 28 ul.	0,00	57,14	0,0	334,3	0,00	180,63	30,00	9,50	22 232,2	80,0	80,0	0,0	0,0	80,0
149	Niewodnica Kościelna Słoneczna 20 ul.	0,00	37,04	0,0	234,0	0,00	74,54	30,00	4,56	10 671,4	38,4	38,4	0,0	0,0	38,4
150	Niewodnica Kościelna Słoneczna 16 ul.	50,61	50,61	307,9	307,9	459,93	459,93	30,00	4,07	9 529,4	34,3	34,3	34,3	0,0	0,0
151	Niewodnica Kościelna Słoneczna 5 ul.	60,00	60,00	351,0	351,0	212,31	212,31	30,00	12,00	28 082,7	101,1	101,1	101,1	0,0	0,0
152	Niewodnica Kościelna Słoneczna 3 ul.	54,92	36,61	295,6	197,1	0,00	252,44	30,00	1,45	3 381,6	12,2	12,2	0,0	12,2	0,0
153	Niewodnica Kościelna Słoneczna 9 ul.	0,00	26,67	0,0	149,8	0,00	121,58	26,67	0,00	0,0	0,0	0,0	0,0	0,0	0,0
154	Niewodnica Kościelna Słoneczna 11 ul.	0,00	44,22	0,0	310,4	0,00	140,10	30,00	8,36	19 564,3	70,4	70,4	0,0	0,0	70,4
155	Niewodnica Kościelna Słoneczna 13 ul.	0,00	59,41	0,0	417,1	0,00	179,06	30,00	13,37	31 277,2	112,6	112,6	0,0	0,0	112,6
156	Niewodnica Kościelna Myśliwska 10 ul.	0,00	45,30	0,0	286,2	0,00	180,09	30,00	5,74	13 435,3	48,4	48,4	0,0	0,0	48,4
157	Niewodnica Kościelna Myśliwska 17 ul.	44,44	44,44	260,0	260,0	657,35	99,51	30,00	2,60	6 084,6	21,9	21,9	0,0	0,0	21,9

1	2	3	4	5	6	7	8	9	10	11	12	13	14	15	16
158	Niewodnica Kościelna ul. Myśliwska 21	0,00	30,45	0,0	185,3	0,00	54,28	30,00	0,28	655,3	2,4	2,4	0,0	0,0	2,4
159	Niewodnica Kościelna ul. Topole 3A	0,00	12,20	0,0	87,4	0,00	38,67	12,20	0,00	0,0	0,0	0,0	0,0	0,0	0,0
160	Niewodnica Kościelna ul. Topole 10	0,00	112,18	0,0	682,6	0,00	101,32	30,00	51,28	120 006,9	432,0	432,0	0,0	0,0	432,0
161	Niewodnica Kościelna ul. Topole 3C	0,00	27,55	0,0	141,8	0,00	94,15	27,55	0,00	0,0	0,0	0,0	0,0	0,0	0,0
162	Niewodnica Kościelna ul. Wczasowa 3	0,00	17,21	0,0	104,7	0,00	110,24	17,21	0,00	0,0	0,0	0,0	0,0	0,0	0,0
163	Niewodnica Kościelna ul. Wczasowa 1	17,78	17,78	124,8	124,8	124,28	124,28	17,78	0,00	0,0	0,0	0,0	0,0	0,0	0,0
164	Niewodnica Kościelna ul. Wczasowa 5	0,00	27,24	0,0	165,8	0,00	174,55	27,24	0,00	0,0	0,0	0,0	0,0	0,0	0,0
165	Niewodnica Kościelna ul. Dąbrowskiego 31	0,00	71,43	0,0	417,9	0,00	93,95	30,00	14,50	33 933,3	122,2	122,2	122,2	0,0	0,0
166	Niewodnica Kościelna ul. Dąbrowskiego 17	60,00	60,00	351,0	351,0	188,36	108,55	30,00	12,00	28 082,7	101,1	101,1	0,0	0,0	101,1
167	Niewodnica Kościelna ul. Dąbrowskiego 19	27,15	27,15	165,2	165,2	0,00	255,76	27,15	0,00	0,0	0,0	0,0	0,0	0,0	0,0
168	Niewodnica Kościelna ul. Dąbrowskiego 19A	66,67	66,67	390,0	390,0	0,00	72,37	30,00	5,50	12 871,3	46,3	46,3	0,0	0,0	46,3
169	Niewodnica Kościelna ul. Dąbrowskiego 21	0,00	5,21	0,0	29,3	0,00	194,18	5,21	0,00	0,0	0,0	0,0	0,0	0,0	0,0
170	Niewodnica Kościelna ul. Dąbrowskiego 15	0,00	35,71	0,0	234,0	0,00	217,11	30,00	3,84	8 986,5	32,4	32,4	0,0	0,0	32,4
171	Niewodnica Kościelna ul. Ogrodowa 14	0,00	72,12	0,0	438,8	0,00	325,66	30,00	8,76	20 500,4	73,8	73,8	0,0	0,0	73,8
172	Niewodnica Kościelna ul. Ogrodowa 12	16,16	16,16	104,0	104,0	0,00	212,90	16,16	0,00	0,0	0,0	0,0	0,0	0,0	0,0
173	Niewodnica Kościelna ul. Ogrodowa 6	22,86	22,86	133,7	133,7	304,04	223,78	22,86	0,00	0,0	0,0	0,0	0,0	0,0	0,0
174	Niewodnica Kościelna ul. Ogrodowa 7	34,57	29,63	218,4	187,2	57,90	263,06	29,63	0,00	0,0	0,0	0,0	0,0	0,0	0,0
175	Niewodnica Kościelna ul. Ogrodowa 8	61,59	61,59	345,9	345,9	225,05	225,05	30,00	8,72	20 406,8	73,5	73,5	0,0	73,5	0,0

1	2	3	4	5	6	7	8	9	10	11	12	13	14	15	16
176	Niewodnica Kościelna ul. Polna 6	33,33	37,78	195,0	221,0	0,00	298,50	30,00	3,50	8 190,8	29,5	29,5	14,7	0,0	14,7
177	Niewodnica Kościelna ul. Polna 30	0,00	28,99	0,0	183,1	0,00	104,36	28,99	0,00	0,0	0,0	0,0	0,0	0,0	0,0
178	Niewodnica Kościelna ul. Graniczna 12	0,00	77,16	0,0	487,5	0,00	205,41	30,00	15,28	35 758,7	128,7	128,7	128,7	0,0	0,0
179	Niewodnica Kościelna ul. Graniczna 10	0,00	37,88	0,0	195,0	0,00	179,52	30,00	3,12	7 301,5	26,3	26,3	26,3	0,0	0,0
180	Niewodnica Kościelna ul. Śródkowa 6	0,00	44,44	0,0	260,0	0,00	202,48	30,00	3,25	7 605,7	27,4	27,4	0,0	27,4	0,0
181	Niewodnica Kościelna ul. Polna 32	41,81	23,41	254,4	142,4	0,00	67,54	23,41	0,00	0,0	0,0	0,0	0,0	0,0	0,0
182	Niewodnica Kościelna ul. Spokojna 13	0,00	47,34	0,0	288,0	0,00	589,56	30,00	5,86	13 713,7	49,4	0,0	0,0	0,0	0,0
183	Niewodnica Kościelna ul. Polna 5	0,00	46,30	0,0	292,5	0,00	271,86	30,00	7,04	16 475,2	59,3	59,3	59,3	0,0	0,0
184	Niewodnica Kościelna ul. Polna 1A	0,00	53,81	0,0	327,4	0,00	273,28	30,00	11,95	27 956,4	100,6	100,6	0,0	100,6	0,0
185	Niewodnica Kościelna ul. Polna 9	0,00	68,97	0,0	403,5	0,00	291,51	30,00	14,13	33 055,7	119,0	119,0	59,5	0,0	59,5
186	Niewodnica Kościelna ul. Leśna Polana 1	0,00	62,11	0,0	334,3	0,00	136,47	30,00	10,34	24 198,0	87,1	87,1	0,0	0,0	87,1
187	Niewodnica Kościelna ul. Leśna Polana 6	0,00	41,58	0,0	253,0	0,00	145,43	30,00	5,57	13 035,1	46,9	46,9	23,5	0,0	23,5
188	Niewodnica Kościelna ul. Podleśna 3B	0,00	71,43	0,0	468,0	0,00	180,92	30,00	13,92	32 576,0	117,3	117,3	0,0	0,0	117,3
189	Niewodnica Kościelna ul. Podleśna 3A	0,00	40,80	0,0	257,8	0,00	92,00	30,00	6,88	16 110,1	58,0	58,0	0,0	0,0	58,0
190	Niewodnica Kościelna ul. Miętowa 1	0,00	41,36	0,0	251,6	0,00	77,04	30,00	5,49	12 852,5	46,3	46,3	0,0	0,0	46,3
191	Niewodnica Kościelna ul. Miętowa 2	0,00	73,33	0,0	429,0	0,00	108,55	30,00	13,00	30 423,0	109,5	109,5	0,0	0,0	109,5
192	Niewodnica Kościelna ul. Miętowa 5														
193	Niewodnica Kościelna ul. Miętowa 6	0,00	63,66	0,0	387,3	0,00	125,77	30,00	12,69	29 697,5	106,9	106,9	0,0	0,0	106,9

1	2	3	4	5	6	7	8	9	10	11	12	13	14	15	16
194	Niewodnica Kościelna ul. Brukowa 2	0,00	26,64	0,0	174,5	0,00	85,94	26,64	0,00	0,0	0,0	0,0	0,0	0,0	0,0
195	Niewodnica Kościelna ul. Jaśminowa 1	0,00	29,63	0,0	208,0	0,00	80,41	29,63	0,00	0,0	0,0	0,0	0,0	0,0	0,0
196	Niewodnica Kościelna ul. Jaśminowa 2	0,00	37,88	0,0	265,9	0,00	78,95	30,00	5,20	12 169,2	43,8	43,8	0,0	0,0	43,8
197	Niewodnica Kościelna ul. Jaśminowa 4	0,00	60,10	0,0	365,7	0,00	244,25	30,00	12,52	29 299,7	105,5	105,5	0,0	0,0	105,5
198	Niewodnica Kościelna ul. Lawendowa 9	0,00	0,00	0,0	0,0	0,00	69,67	0,00	0,00	0,0	0,0	0,0	0,0	0,0	0,0
199	Niewodnica Kościelna ul. Topole 9A	0,00	74,19	0,0	434,1	0,00	304,86	30,00	13,70	32 061,1	115,4	115,4	115,4	0,0	0,0
200	Niewodnica Kościelna ul. Klonowa 1	0,00	70,00	0,0	409,5	0,00	400,04	30,00	12,00	28 082,7	101,1	101,1	0,0	101,1	0,0
201	Niewodnica Kościelna ul. Klonowa ?	0,00	12,82	0,0	78,0	0,00	119,41	12,82	0,00	0,0	0,0	0,0	0,0	0,0	0,0
202	Niewodnica Kościelna ul. Klonowa 4	0,00	36,91	0,0	220,3	0,00	106,80	30,00	4,49	10 513,5	37,8	37,8	0,0	0,0	37,8
203	Niewodnica Kościelna ul. Klonowa 7	0,00	23,08	0,0	140,4	0,00	133,99	23,08	0,00	0,0	0,0	0,0	0,0	0,0	0,0
204	Niewodnica Kościelna ul. Klonowa 10	0,00	38,07	0,0	240,6	0,00	93,79	30,00	5,45	12 754,2	45,9	45,9	0,0	0,0	45,9
205	Niewodnica Kościelna ul. Klonowa 12	0,00	40,00	0,0	234,0	0,00	91,41	30,00	4,75	11 116,1	40,0	40,0	0,0	0,0	40,0
206	Niewodnica Kościelna ul. Dąbrowskiego 18	0,00	39,06	0,0	292,5	0,00	164,23	30,00	4,06	9 501,3	34,2	0,0	0,0	0,0	0,0
207	Niewodnica Kościelna ul. Dąbrowskiego 30	0,00	36,36	0,0	212,7	0,00	200,26	30,00	1,75	4 095,4	14,7	14,7	7,4	7,4	0,0
208	Niewodnica Kościelna ul. Dąbrowskiego 34E														
209	Niewodnica Kościelna ul. Dąbrowskiego 49	0,00	47,62	0,0	278,6	0,00	129,23	30,00	7,40	17 317,7	62,3	62,3	0,0	0,0	62,3
210	Niewodnica Kościelna ul. Dąbrowskiego 51A	0,00	53,33	0,0	312,0	0,00	178,82	30,00	10,50	24 572,4	88,5	88,5	0,0	0,0	88,5
211	Niewodnica Kościelna ul. Dąbrowskiego 51	90,91	90,91	468,0	468,0	0,00	420,43	30,00	16,08	37 630,9	135,5	135,5	0,0	0,0	135,5

1	2	3	4	5	6	7	8	9	10	11	12	13	14	15	16
212	Niewodnica Kościelna ul. Dąbrowskiego 33A	0,00	15,87	0,0	100,3	0,00	62,03	15,87	0,00	0,0	0,0	0,0	0,0	0,0	0,0
213	Niewodnica Kościelna ul. Dąbrowskiego 23	0,00	40,00	0,0	280,8	0,00	139,22	30,00	6,00	14 041,4	50,5	50,5	0,0	0,0	50,5
214	Niewodnica Kościelna ul. Dąbrowskiego 37	0,00	17,58	0,0	107,0	0,00	98,72	17,58	0,00	0,0	0,0	0,0	0,0	0,0	0,0
215	Niewodnica Kościelna ul. Dąbrowskiego 39	38,46	38,46	234,0	234,0	239,06	239,06	30,00	2,64	6 178,2	22,2	22,2	22,2	0,0	0,0
216	Niewodnica Kościelna ul. Kolejowa 6	0,00	29,63	0,0	173,4	0,00	71,12	29,63	0,00	0,0	0,0	0,0	0,0	0,0	0,0
217	Niewodnica Kościelna ul. Kolejowa 9	0,00	45,45	0,0	234,0	0,00	257,28	30,00	4,76	11 139,5	40,1	40,1	0,0	0,0	40,1
218	Niewodnica Kościelna ul. Kolejowa 10	0,00	42,11	0,0	246,3	0,00	189,22	30,00	4,60	10 765,1	38,8	38,8	0,0	38,8	0,0
219	Niewodnica Kościelna ul. Topole 1	0,00	50,00	0,0	280,8	0,00	383,21	30,00	4,80	11 233,1	40,4	0,0	0,0	0,0	0,0
220	Niewodnica Kościelna ul. Topole 3	0,00	43,64	0,0	255,3	0,00	200,07	30,00	3,75	8 775,9	31,6	31,6	31,6	0,0	0,0
221	Niewodnica Kościelna ul. Topole 9B	0,00	54,55	0,0	319,1	0,00	197,71	30,00	6,75	15 796,5	56,9	56,9	56,9	0,0	0,0
222	Niewodnica Kościelna ul. Topole 14B	0,00	30,77	0,0	187,2	0,00	138,95	30,00	0,50	1 170,1	4,2	4,2	0,0	0,0	4,2
223	Niewodnica Kościelna ul. Topole 14C	0,00	46,96	0,0	274,7	0,00	145,37	30,00	9,75	22 817,2	82,1	82,1	0,0	0,0	82,1
224	Niewodnica Kościelna ul. Topole 16A	0,00	7,32	0,0	43,7	0,00	389,42	7,32	0,00	0,0	0,0	0,0	0,0	0,0	0,0
225	Niewodnica Kościelna ul. Topole 22	33,33	33,33	195,0	195,0	0,00	266,12	30,00	1,20	2 808,3	10,1	0,0	0,0	0,0	0,0
226	Niewodnica Kościelna ul. Topole 4	0,00	22,32	0,0	125,4	0,00	37,22	22,32	0,00	0,0	0,0	0,0	0,0	0,0	0,0
227	Niewodnica Kościelna ul. Topole 6	0,00	96,00	0,0	561,7	0,00	229,93	30,00	16,50	38 613,8	139,0	0,0	0,0	0,0	0,0
228	Niewodnica Kościelna ul. Topole 12	0,00	49,30	0,0	288,4	0,00	200,57	30,00	6,85	16 030,6	57,7	57,7	57,7	0,0	0,0
229	Niewodnica Kościelna ul. Topole 14W	0,00	1,03	0,0	326,9	0,00	147,74	1,03	0,00	0,0	0,0	0,0	0,0	0,0	0,0

1	2	3	4	5	6	7	8	9	10	11	12	13	14	15	16
230	Niewodnica Kościelna ul. Lawendowa ?	0,00	59,07	0,0	345,6	0,00	56,59	30,00	17,23	40 310,4	145,1	0,0	0,0	0,0	0,0
231	Niewodnica Kościelna ul. Lawendowa 4	0,00	38,46	0,0	234,0	0,00	99,42	30,00	5,50	12 871,3	46,3	46,3	46,3	0,0	0,0
232	Niewodnica Kościelna ul. Lawendowa 5	0,00	0,00	0,0	0,0	0,00	0,00	0,00	0,00	0,0	0,0	0,0	0,0	0,0	0,0
233	Niewodnica Kościelna ul. Gajowa 11	0,00	25,64	0,0	156,0	0,00	133,23	25,64	0,00	0,0	0,0	0,0	0,0	0,0	0,0
234	Niewodnica Kościelna ul. Gajowa 9	35,00	35,00	204,8	204,8	0,00	213,37	30,00	2,00	4 680,5	16,8	16,8	8,4	0,0	8,4
235	Niewodnica Kościelna ul. Gajowa 7	0,00	28,75	0,0	178,3	0,00	49,62	28,75	0,00	0,0	0,0	0,0	0,0	0,0	0,0
236	Niewodnica Kościelna ul. Świerkowa 1	0,00	29,63	0,0	187,2	0,00	86,84	29,63	0,00	0,0	0,0	0,0	0,0	0,0	0,0
237	Niewodnica Kościelna ul. Trakt Napoleoński 26	0,00	55,34	0,0	297,8	0,00	790,86	30,00	6,41	15 000,9	54,0	54,0	54,0	0,0	0,0
238	Niewodnica Kościelna ul. Trakt Napoleoński 28	0,00	17,86	0,0	117,0	0,00	119,41	17,86	0,00	0,0	0,0	0,0	0,0	0,0	0,0
239	Niewodnica Kościelna ul. Łąkowa 28														
240	Niewodnica Kościelna ul. Słoneczna 2														
241	Niewodnica Kościelna ul. Słoneczna 4														
242	Niewodnica Kościelna ul. Słoneczna 6														
243	Niewodnica Kościelna ul. Kolejowa 6														
244	Niewodnica Kościelna ul. Kolejowa 9														
245	Niewodnica Kościelna ul. Wczasowa 2														
246	Niewodnica Kościelna ul. Świerkowa 5														
247	Niewodnica Kościelna ul. Świerkowa 4														

1	2	3	4	5	6	7	8	9	10	11	12	13	14	15	16
248	Niewodnica Kościelna ul. Polna 2														
249	Niewodnica Kościelna ul. Polna 1B														
250	Niewodnica Kościelna ul. Podleśna 5														
251	Niewodnica Kościelna ul. Klonowa 5														
252	Niewodnica Kościelna ul. Dąbrowskiego 32														
253	Niewodnica Kościelna ul. Dąbrowskiego 41														
254	Niewodnica Kościelna ul. Topole (obok 10 B)														
255	Niewodnica Kościelna ul. Topole 10 B														
256	Niewodnica Kościelna ul. Topole 14 E														
257	Turośń Kościelna ul. Wysokie 2	66,67	66,67	390,0	390,0	263,24	638,69	30,00	5,50	12 871,3	46,3	0,0	0,0	0,0	0,0
258	Turośń Kościelna ul. Wysokie 6	60,00	60,00	351,0	351,0	0,00	383,21	30,00	6,00	14 041,4	50,5	0,0	0,0	0,0	0,0
259	Turośń Kościelna ul. Wysokie 8	65,88	82,35	385,4	481,8	444,73	444,73	30,00	11,13	26 035,0	93,7	93,7	93,7	0,0	0,0
260	Turośń Kościelna ul. Białostocka 18	40,00	40,00	234,0	234,0	479,01	479,01	30,00	2,00	4 680,5	16,8	0,0	0,0	0,0	0,0
261	Turośń Kościelna ul. Białostocka 19	25,00	25,00	146,3	146,3	121,37	121,37	25,00	0,00	0,0	0,0	0,0	0,0	0,0	0,0
262	Turośń Kościelna ul. Białostocka 23	53,33	53,33	312,0	312,0	582,58	479,01	30,00	3,50	8 190,8	29,5	0,0	0,0	0,0	0,0
263	Turośń Kościelna ul. Białostocka 20	0,00	28,14	0,0	171,2	0,00	29,12	28,14	0,00	0,0	0,0	0,0	0,0	0,0	0,0
264	Turośń Kościelna ul. Wysokie ?	0,00	52,65	0,0	332,7	0,00	0,00	30,00	8,60	20 133,7	72,5	0,0	0,0	0,0	0,0
265	Turośń Kościelna ul. Wysokie 38	0,00	22,73	0,0	146,3	0,00	185,56	22,73	0,00	0,0	0,0	0,0	0,0	0,0	0,0

1	2	3	4	5	6	7	8	9	10	11	12	13	14	15	16
266	Turośń Kościelna ul. Wysokie 28	0,00	42,00	0,0	245,7	0,00	220,08	30,00	3,00	7 020,7	25,3	25,3	25,3	0,0	0,0
267	Turośń Kościelna ul. Lipowa 82A	0,00	48,57	0,0	284,2	0,00	112,82	30,00	6,50	15 211,5	54,8	54,8	54,8	0,0	0,0
268	Turośń Kościelna ul. Wysokie 36	0,00	0,00	0,0	0,0	0,00	0,00	0,00	0,00	0,0	0,0	0,0	0,0	0,0	0,0
269	Turośń Kościelna ul. Lipowa 111	0,00	20,92	0,0	132,2	0,00	87,77	20,92	0,00	0,0	0,0	0,0	0,0	0,0	0,0
270	Turośń Kościelna ul. Lipowa 83	25,25	25,25	159,6	159,6	291,16	261,28	25,25	0,00	0,0	0,0	0,0	0,0	0,0	0,0
271	Turośń Kościelna ul. Białostocka 22	0,00	27,15	0,0	165,2	0,00	114,94	27,15	0,00	0,0	0,0	0,0	0,0	0,0	0,0
272	Turośń Kościelna ul. Białostocka 34A	0,00	29,09	0,0	170,2	0,00	87,09	29,09	0,00	0,0	0,0	0,0	0,0	0,0	0,0
273	Turośń Kościelna ul. Białostocka 36	0,00	42,00	0,0	245,7	0,00	143,57	30,00	6,00	14 041,4	50,5	50,5	0,0	0,0	50,5
274	Turośń Kościelna ul. Białostocka 37	0,00	53,33	0,0	312,0	0,00	132,91	30,00	10,50	24 572,4	88,5	88,5	88,5	0,0	0,0
275	Turośń Kościelna ul. Białostocka 39	0,00	55,00	0,0	321,8	0,00	287,41	30,00	5,00	11 701,1	42,1	0,0	0,0	0,0	0,0
276	Turośń Kościelna ul. Białostocka 41	0,00	62,75	0,0	367,1	0,00	162,44	30,00	12,53	29 311,4	105,5	105,5	0,0	0,0	105,5
277	Turośń Kościelna ul. Białostocka 43	0,00	64,10	0,0	390,0	0,00	127,74	30,00	10,64	24 900,0	89,6	0,0	0,0	0,0	0,0
278	Turośń Kościelna ul. Białostocka 63	0,00	26,67	0,0	312,0	0,00	212,28	26,67	0,00	0,0	0,0	0,0	0,0	0,0	0,0
279	Turośń Kościelna ul. Białostocka 52	0,00	71,01	0,0	432,0	0,00	279,24	30,00	13,86	32 435,6	116,8	116,8	0,0	0,0	116,8
280	Turośń Kościelna ul. Białostocka 34	104,58	65,36	624,1	390,0	223,24	223,24	30,00	8,12	18 991,0	68,4	68,4	68,4	0,0	0,0
281	Turośń Kościelna ul. Białostocka 69	0,00	69,06	0,0	404,1	0,00	93,72	30,00	13,58	31 768,6	114,4	114,4	0,0	0,0	114,4
282	Turośń Kościelna ul. Lipowa 6A	0,00	29,87	0,0	188,7	0,00	406,48	29,87	0,00	0,0	0,0	0,0	0,0	0,0	0,0
283	Turośń Kościelna ul. Lipowa 28/1	68,97	68,97	387,3	387,3	0,00	0,00	30,00	13,56	31 733,5	114,2				

1	2	3	4	5	6	7	8	9	10	11	12	13	14	15	16
284	Turośń Kościelna Wysokie 46 ul.	22,32	22,32	146,3	146,3	0,00	130,36	22,32	0,00	0,0	0,0	0,0	0,0	0,0	0,0
285	Turośń Kościelna Wysokie 23 ul.	93,33	93,33	546,1	546,1	653,32	630,04	30,00	9,50	22 232,2	80,0	80,0	80,0	0,0	0,0
286	Turośń Kościelna Wysokie 27 ul.	0,00	52,08	0,0	292,5	0,00	151,47	30,00	6,36	14 883,9	53,6	53,6	53,6	0,0	0,0
287	Turośń Kościelna Wysokie 42 ul.	44,44	26,67	260,0	156,0	263,24	196,78	26,67	0,00	0,0	0,0	0,0	0,0	0,0	0,0
288	Turośń Kościelna Wysokie 48 ul.														
289	Turośń Kościelna Dworska 9 ul.	62,50	62,50	351,0	351,0	0,00	301,38	30,00	7,80	18 253,8	65,7	65,7	65,7	0,0	0,0
290	Turośń Kościelna Dworska 13 ul.	0,00	48,08	0,0	292,5	0,00	77,67	30,00	5,64	13 198,9	47,5	47,5	47,5	0,0	0,0
291	Turośń Kościelna Lipowa 2 ul.	40,00	40,00	234,0	234,0	117,65	113,93	30,00	6,25	14 626,4	52,7	52,7	52,7	0,0	0,0
292	Turośń Kościelna Lipowa 6B ul.	0,00	176,67	0,0	1 033,6	0,00	355,02	30,00	44,00	102 970,1	370,7	370,7	185,3	185,3	0,0
293	Turośń Kościelna Lipowa 7A ul.	0,00	4,50	0,0	25,3	0,00	122,82	4,50	0,00	0,0	0,0	0,0	0,0	0,0	0,0
294	Turośń Kościelna Lipowa 8A ul.	0,00	16,48	0,0	108,0	0,00	121,32	16,48	0,00	0,0	0,0	0,0	0,0	0,0	0,0
295	Turośń Kościelna Lipowa 10 ul.	53,33	53,33	312,0	312,0	302,93	342,63	30,00	3,50	8 190,8	29,5	29,5	29,5	0,0	0,0
296	Turośń Kościelna Lipowa 10A ul.	0,00	51,43	0,0	300,9	0,00	203,44	30,00	15,00	35 103,4	126,4	126,4	126,4	0,0	0,0
297	Turośń Kościelna Lipowa 30A ul.	0,00	26,46	0,0	167,2	0,00	91,24	26,46	0,00	0,0	0,0	0,0	0,0	0,0	0,0
298	Turośń Kościelna Lipowa 22A ul.	26,67	26,67	156,0	156,0	0,00	127,74	26,67	0,00	0,0	0,0	0,0	0,0	0,0	0,0
299	Turośń Kościelna Lipowa 28/2 ul.	57,93	56,55	338,9	330,9	0,00	198,21	30,00	9,63	22 524,7	81,1	0,0	0,0	0,0	0,0
300	Turośń Kościelna Lipowa 30 ul.	54,35	54,35	292,5	292,5	0,00	299,38	30,00	3,58	8 387,4	30,2	0,0	0,0	0,0	0,0
301	Turośń Kościelna Lipowa 34 ul.	0,00	80,00	0,0	468,0	0,00	315,02	30,00	15,00	35 103,4	126,4	126,4	126,4	0,0	0,0

1	2	3	4	5	6	7	8	9	10	11	12	13	14	15	16
302	Turośń Kościelna Lipowa 36A ul.	46,67	80,00	273,0	468,0	355,02	355,02	30,00	15,00	35 103,4	126,4	126,4	63,2	63,2	0,0
303	Turośń Kościelna Lipowa 50 ul.	0,00	33,39	0,0	195,3	0,00	239,91	30,00	2,03	4 750,7	17,1	0,0	0,0	0,0	0,0
304	Turośń Kościelna Lipowa 50A ul.	0,00	37,74	0,0	234,0	0,00	191,61	30,00	4,10	9 594,9	34,5	0,0	0,0	0,0	0,0
305	Turośń Kościelna Lipowa 54 ul.	45,66	79,91	256,5	448,8	0,00	262,47	30,00	8,74	20 463,0	73,7	0,0	0,0	0,0	0,0
306	Turośń Kościelna Lipowa 69A ul.	80,00	102,22	468,0	598,1	0,00	489,07	30,00	16,25	38 028,7	136,9	136,9	136,9	0,0	0,0
307	Turośń Kościelna Białostocka 13 ul.	75,76	113,64	390,0	585,1	448,80	463,91	30,00	8,83	20 668,9	74,4	74,4	74,4	0,0	0,0
308	Turośń Kościelna Wysokie 5/2 ul.	0,00	98,48	0,0	507,0	0,00	212,90	30,00	27,12	63 467,0	228,5	0,0	0,0	0,0	0,0
309	Turośń Kościelna Wysokie 20 ul.	80,00	80,00	468,0	468,0	349,55	349,55	30,00	12,50	29 252,9	105,3	105,3	105,3	0,0	0,0
310	Turośń Kościelna Wysokie 22 ul.	32,65	32,65	191,0	191,0	156,41	185,47	30,00	0,65	1 521,1	5,5	5,5	5,5	0,0	0,0
311	Turośń Kościelna Lipowa 75 ul.	57,69	48,08	351,0	292,5	107,78	125,58	30,00	7,52	17 598,5	63,4	63,4	63,4	0,0	0,0
312	Turośń Kościelna Lipowa 19 ul.	0,00	45,45	0,0	234,0	0,00	95,80	30,00	3,40	7 956,8	28,6	0,0	0,0	0,0	0,0
313	Turośń Kościelna Lipowa 21 ul.	0,00	43,97	0,0	367,6	0,00	111,56	30,00	5,56	13 011,7	46,8	46,8	46,8	0,0	0,0
314	Turośń Kościelna Lipowa 25 ul.	14,88	14,88	87,1	87,1	0,00	91,29	14,88	0,00	0,0	0,0	0,0	0,0	0,0	0,0
315	Turośń Kościelna Lipowa 31A ul.	70,00	60,00	409,5	351,0	354,20	0,00	30,00	7,50	17 551,7	63,2	0,0	0,0	0,0	0,0
316	Turośń Kościelna Lipowa 41 ul.	97,90	120,98	504,0	622,9	294,78	294,78	30,00	13,01	30 446,4	109,6	0,0	0,0	0,0	0,0
317	Turośń Kościelna Lipowa 43 ul.														
318	Turośń Kościelna Lipowa 51 ul.	37,04	37,04	234,0	234,0	239,51	239,51	30,00	2,28	5 335,7	19,2	0,0	0,0	0,0	0,0
319	Turośń Kościelna Lipowa 61 ul.	0,00	66,67	0,0	390,0	0,00	258,91	30,00	11,00	25 742,5	92,7	92,7	92,7	0,0	0,0

1	2	3	4	5	6	7	8	9	10	11	12	13	14	15	16
320	Turośń Kościelna Lipowa 65A ul.	0,00	73,02	0,0	427,2	0,00	49,32	30,00	13,55	31 710,1	114,2	114,2	114,2	0,0	0,0
321	Turośń Kościelna Lipowa 65B ul.	44,44	44,44	280,8	280,8	349,55	349,55	30,00	3,90	9 126,9	32,9	32,9	32,9	0,0	0,0
322	Turośń Kościelna Lipowa 67 ul.	41,56	41,56	243,1	243,1	248,84	248,84	30,00	2,23	5 207,0	18,7	0,0	0,0	0,0	0,0
323	Turośń Kościelna Lipowa 77 ul.	74,07	59,26	468,0	374,4	440,16	440,16	30,00	3,95	9 243,9	33,3	33,3	33,3	0,0	0,0
324	Turośń Kościelna Lipowa 99 ul.	80,00	80,00	468,0	468,0	406,50	494,54	30,00	7,50	17 551,7	63,2	63,2	63,2	0,0	0,0
325	Turośń Kościelna Lipowa 99A ul.	0,00	41,81	0,0	342,5	0,00	154,72	30,00	6,78	15 866,7	57,1	57,1	57,1	0,0	0,0
326	Turośń Kościelna Lipowa 70 ul.	83,33	66,67	487,5	390,0	491,95	0,00	30,00	6,60	15 445,5	55,6	0,0	0,0	0,0	0,0
327	Turośń Kościelna Lipowa 31 ul.	80,00	80,00	468,0	468,0	0,00	¹ 864,17	30,00	5,00	11 701,1	42,1	42,1	42,1	0,0	0,0
328	Turośń Kościelna Lipowa 11A ul.	0,00	24,69	0,0	156,0	0,00	86,84	24,69	0,00	0,0	0,0	0,0	0,0	0,0	0,0
329	Turośń Kościelna Lipowa 13 ul.	83,33	83,33	507,0	507,0	418,58	418,58	30,00	16,64	38 941,4	140,2	140,2	140,2	0,0	0,0
330	Turośń Kościelna Lipowa 15 ul.	34,14	45,52	207,7	277,0	0,00	166,99	30,00	6,82	15 955,7	57,4	57,4	57,4	0,0	0,0
331	Turośń Kościelna Lipowa 17 ul.	51,28	51,28	312,0	312,0	159,38	159,38	30,00	4,98	11 654,3	42,0	42,0	42,0	0,0	0,0
332	Turośń Kościelna Lipowa 35 ul.	0,00	45,25	0,0	275,3	0,00	241,66	30,00	4,04	9 463,9	34,1	34,1	34,1	0,0	0,0
333	Turośń Kościelna Lipowa 37 ul.	40,00	40,00	234,0	234,0	0,00	436,93	30,00	2,00	4 680,5	16,8	16,8	16,8	0,0	0,0
334	Turośń Kościelna Lipowa 47 ul.	33,44	46,82	203,5	284,9	220,65	220,65	30,00	10,06	23 542,7	84,8	84,8	84,8	0,0	0,0
335	Turośń Kościelna Lipowa 57 ul.	43,96	43,96	267,5	267,5	0,00	225,63	30,00	2,54	5 944,2	21,4	21,4	21,4	0,0	0,0
336	Turośń Kościelna Lipowa 63 ul.	30,77	30,77	187,2	187,2	0,00	134,12	30,00	0,20	468,0	1,7	0,0	0,0	0,0	0,0
337	Turośń Kościelna Lipowa 69 ul.	53,33	53,33	312,0	312,0	85,16	149,03	30,00	5,25	12 286,2	44,2	0,0	0,0	0,0	0,0

1	2	3	4	5	6	7	8	9	10	11	12	13	14	15	16
338	Turośń Kościelna Lipowa 82A ul.	0,00	79,55	0,0	465,4	0,00	320,70	30,00	10,90	25 508,5	91,8	91,8	91,8	0,0	0,0
339	Turośń Kościelna Lipowa 95 ul.	82,05	82,05	480,0	480,0	0,00	570,96	30,00	5,08	11 876,7	42,8	42,8	42,8	0,0	0,0
340	Turośń Kościelna Lipowa 87 ul.	0,00	52,50	0,0	307,2	0,00	263,46	30,00	9,00	21 062,1	75,8	0,0	0,0	0,0	0,0
341	Turośń Kościelna Lipowa 79 ul.	40,04	40,04	253,0	253,0	228,60	172,62	30,00	3,01	7 041,7	25,4	0,0	0,0	0,0	0,0
342	Turośń Kościelna Lipowa 84 ul.	22,86	22,86	160,5	160,5	0,00	125,76	22,86	0,00	0,0	0,0	0,0	0,0	0,0	0,0
343	Turośń Kościelna Lipowa 90 ul.	0,00	44,87	0,0	273,0	0,00	121,17	30,00	5,80	13 573,3	48,9	48,9	48,9	0,0	0,0
344	Turośń Kościelna Lipowa 93 ul.	40,40	40,40	208,0	208,0	319,34	319,34	30,00	2,06	4 820,9	17,4	0,0	0,0	0,0	0,0
345	Turośń Kościelna Lipowa 98 ul.	0,00	50,67	0,0	296,4	0,00	74,78	30,00	9,30	21 764,1	78,4	78,4	0,0	0,0	78,4
346	Turośń Kościelna Lipowa 103 ul.	44,44	44,44	260,0	260,0	0,00	215,19	30,00	3,25	7 605,7	27,4	27,4	27,4	0,0	0,0
347	Turośń Kościelna Lipowa 104 ul.	0,00	44,17	0,0	395,3	0,00	209,93	30,00	8,02	18 768,6	67,6	67,6	67,6	0,0	0,0
348	Turośń Kościelna Lipowa 107 ul.	0,00	19,43	0,0	272,6	0,00	114,16	19,43	0,00	0,0	0,0	0,0	0,0	0,0	0,0
349	Turośń Kościelna Lipowa 113 ul.	0,00	48,00	0,0	280,8	0,00	153,02	30,00	9,00	21 062,1	75,8	75,8	75,8	0,0	0,0
350	Turośń Kościelna Lipowa 119A ul.	0,00	33,94	0,0	206,5	0,00	63,86	30,00	1,74	4 072,0	14,7	14,7	0,0	0,0	14,7
351	Turośń Kościelna Lipowa 81 ul.														
352	Turośń Kościelna Dworska 18 ul.	0,00	17,85	0,0	108,6	0,00	42,17	17,85	0,00	0,0	0,0	0,0	0,0	0,0	0,0
353	Turośń Kościelna Wysokie 12 ul.	57,69	54,49	351,0	331,5	239,51	239,51	30,00	7,64	17 879,3	64,4	0,0	0,0	0,0	0,0
354	Turośń Kościelna Wysokie 12A ul.														
355	Turośń Kościelna Wysokie 12B ul.														

1	2	3	4	5	6	7	8	9	10	11	12	13	14	15	16	
356	Turośń Kościelna Wysokie 15A	ul.	0,00	46,15	0,0	280,8	0,00	344,36	30,00	4,20	9 829,0	35,4	35,4	35,4	0,0	0,0
357	Turośń Kościelna Wysokie 15B	ul.	0,00	24,00	0,0	140,4	0,00	31,07	24,00	0,00	0,0	0,0	0,0	0,0	0,0	0,0
358	Turośń Kościelna Wysokie 16	ul.	51,02	40,82	292,5	234,0	179,30	239,51	30,00	2,12	4 961,3	17,9	0,0	0,0	0,0	0,0
359	Turośń Kościelna Wysokie 26	ul.	40,00	40,00	327,6	327,6	287,41	287,41	30,00	3,50	8 190,8	29,5	0,0	0,0	0,0	0,0
360	Turośń Kościelna Wysokie 29	ul.	44,64	44,64	292,5	292,5	359,26	359,26	30,00	3,28	7 675,9	27,6	0,0	0,0	0,0	0,0
361	Turośń Kościelna Wysokie 32	ul.	29,41	29,41	172,1	172,1	0,00	137,07	29,41	0,00	0,0	0,0	0,0	0,0	0,0	0,0
362	Turośń Kościelna Wysokie 34	ul.	73,33	60,00	429,0	351,0	343,07	239,51	30,00	9,00	21 062,1	75,8	0,0	0,0	0,0	0,0
363	Turośń Dolna 1		32,39	32,39	197,1	197,1	121,01	100,85	30,00	0,59	1 380,7	5,0	0,0	0,0	0,0	0,0
364	Turośń Dolna 2		48,84	48,84	297,2	297,2	258,09	258,09	30,00	3,09	7 221,9	26,0	26,0	26,0	0,0	0,0
365	Turośń Dolna 3A		0,00	23,44	0,0	153,6	0,00	65,13	23,44	0,00	0,0	0,0	0,0	0,0	0,0	0,0
366	Turośń Dolna 8		50,00	50,00	292,5	292,5	256,97	287,41	30,00	4,00	9 360,9	33,7	0,0	0,0	0,0	0,0
367	Turośń Dolna 11		57,14	57,14	334,3	334,3	403,17	273,72	30,00	4,75	11 116,1	40,0	0,0	0,0	0,0	0,0
368	Turośń Dolna 13		61,22	81,63	401,2	534,9	410,58	466,06	30,00	10,12	23 683,1	85,3	85,3	85,3	0,0	0,0
369	Turośń Dolna 14		80,00	93,33	468,0	546,1	574,82	504,89	30,00	9,50	22 232,2	80,0	80,0	80,0	0,0	0,0
370	Turośń Dolna 17		44,12	44,12	247,8	247,8	225,42	236,38	30,00	5,76	13 479,7	48,5	48,5	48,5	0,0	0,0
371	Turośń Dolna 17B		0,00	63,10	0,0	383,9	0,00	234,50	30,00	11,02	25 780,0	92,8	92,8	0,0	0,0	92,8
372	Turośń Dolna 20A		128,21	136,95	780,1	833,3	210,27	263,16	30,00	18,35	42 947,9	154,6	154,6	0,0	0,0	154,6
373	Turośń Dolna 21		50,54	50,54	313,4	313,4	251,98	116,31	30,00	6,10	14 266,0	51,4	51,4	0,0	0,0	51,4
374	Turośń Dolna 23		48,95	59,44	297,8	361,7	435,47	435,47	30,00	8,42	19 704,7	70,9	0,0	0,0	0,0	0,0
375	Turośń Dolna 24		47,53	67,33	292,5	414,4	399,18	399,18	30,00	9,43	22 058,1	79,4	0,0	0,0	0,0	0,0
376	Turośń Dolna 26		34,19	34,19	208,0	208,0	425,79	618,53	30,00	0,98	2 293,4	8,3	8,3	8,3	0,0	0,0
377	Turośń Dolna 27		66,67	80,00	390,0	468,0	319,34	319,34	30,00	7,50	17 551,7	63,2	0,0	0,0	0,0	0,0

1	2	3	4	5	6	7	8	9	10	11	12	13	14	15	16
378	Turośń Dolna 30	86,96	101,45	468,0	546,1	768,12	704,01	30,00	9,86	23 074,7	83,1	83,1	83,1	0,0	0,0
379	Turośń Dolna 34	66,67	74,07	421,2	468,0	0,00	282,24	30,00	11,90	27 848,7	100,3	100,3	0,0	0,0	100,3
380	Turośń Dolna 46A	64,10	73,01	390,0	444,2	57,54	635,10	30,00	12,08	28 260,6	101,7	101,7	101,7	0,0	0,0
381	Turośń Dolna 46B	50,53	53,34	307,5	324,6	223,38	209,79	30,00	8,31	19 456,7	70,0	0,0	0,0	0,0	0,0
382	Turośń Dolna 50	83,74	83,74	568,3	568,3	674,26	801,07	30,00	10,91	25 531,9	91,9	91,9	91,9	0,0	0,0
383	Turośń Dolna 54	72,12	91,35	438,8	555,8	0,00	359,26	30,00	12,76	29 861,3	107,5	0,0	0,0	0,0	0,0
384	Turośń Dolna 59	0,00	116,67	0,0	655,3	0,00	843,06	30,00	10,40	24 338,4	87,6	0,0	0,0	0,0	0,0
385	Turośń Dolna 62	55,17	55,17	374,4	374,4	736,35	844,81	30,00	3,65	8 541,8	30,8	30,8	30,8	0,0	0,0
386	Turośń Dolna 63	50,00	50,00	292,5	292,5	358,60	383,76	30,00	4,00	9 360,9	33,7	33,7	33,7	0,0	0,0
387	Turośń Dolna 64	55,10	55,10	283,7	283,7	0,00	0,00	30,00	5,47	12 791,7	46,1	0,0	0,0	0,0	0,0
388	Turośń Dolna 65														
389	Turośń Dolna 68	0,00	47,62	0,0	390,0	0,00	319,34	30,00	7,40	17 317,7	62,3	0,0	0,0	0,0	0,0
390	Turośń Dolna 71	56,24	56,24	334,3	334,3	410,58	410,58	30,00	4,67	10 919,5	39,3	0,0	0,0	0,0	0,0
391	Turośń Dolna 75	50,00	58,33	351,0	409,5	359,26	461,43	30,00	6,80	15 913,6	57,3	57,3	57,3	0,0	0,0
392	Turośń Dolna 81	59,26	59,26	346,7	346,7	709,65	709,65	30,00	3,95	9 243,9	33,3	0,0	0,0	0,0	0,0
393	Turośń Dolna 82	33,94	59,39	206,5	361,4	358,67	279,23	30,00	10,39	24 319,7	87,6	87,6	43,8	0,0	43,8
394	Turośń Dolna 82A	0,00	48,28	0,0	327,6	0,00	218,67	30,00	7,95	18 604,8	67,0	67,0	67,0	0,0	0,0
395	Turośń Dolna 83	68,57	114,29	401,2	668,6	0,00	493,95	30,00	14,75	34 518,4	124,3	124,3	124,3	0,0	0,0
396	Turośń Dolna 85	53,57	89,29	351,0	585,1	475,11	480,11	30,00	13,28	31 078,2	111,9	111,9	111,9	0,0	0,0
397	Turośń Dolna 87	90,91	90,91	468,0	468,0	479,01	479,01	30,00	5,36	12 543,6	45,2	0,0	0,0	0,0	0,0
398	Turośń Dolna 92A	0,00	21,01	0,0	137,7	0,00	229,88	21,01	0,00	0,0	0,0	0,0	0,0	0,0	0,0
399	Turośń Dolna 93	86,54	81,73	526,6	497,3	319,76	317,73	30,00	10,76	25 180,9	90,7	90,7	90,7	0,0	0,0
400	Turośń Dolna 95	41,03	41,03	288,0	288,0	530,60	530,60	30,00	2,15	5 031,5	18,1	0,0	0,0	0,0	0,0
401	Turośń Dolna 96	0,00	25,53	0,0	149,4	0,00	407,67	25,53	0,00	0,0	0,0	0,0	0,0	0,0	0,0

1	2	3	4	5	6	7	8	9	10	11	12	13	14	15	16
402	Turośń Dolna 98														
403	Turośń Dolna 104	0,00	45,72	0,0	288,9	0,00	334,99	30,00	6,88	16 096,1	57,9	57,9	57,9	0,0	0,0
404	Turośń Dolna 1A														
405	Turośń Dolna 9														
406	Turośń Dolna 22/1														
407	Turośń Dolna 25														
408	Turośń Dolna 28														
409	Turośń Dolna 77														
410	Turośń Dolna 78A														
411	Turośń Dolna 91														
412	Turośń Dolna 94														
413	Dobrowoda 1														
414	Dobrowoda 3														
415	Dobrowoda 5														
416	Dobrowoda 8														
417	Dobrowoda 15														
418	Dobrowoda 21														
419	Dobrowoda 22														
420	Dobrowoda 24														
421	Dobrowoda 27														
422	Dobrowoda 38														
423	Dobrowoda 34														
424	Turośń Dolna 6C	0,00	66,14	0,0	417,9	0,00	68,23	30,00	13,66	31 967,5	115,1	115,1	0,0	0,0	115,1
425	Turośń Dolna 6D	0,00	35,71	0,0	234,0	0,00	52,11	30,00	4,00	9 360,9	33,7	33,7	0,0	0,0	33,7

1	2	3	4	5	6	7	8	9	10	11	12	13	14	15	16
426	Turośń Dolna 12	86,54	100,96	526,6	614,3	479,01	550,87	30,00	14,76	34 541,8	124,4	0,0	0,0	0,0	0,0
427	Turośń Dolna 18	40,38	40,38	245,7	245,7	287,41	479,01	30,00	5,40	12 637,2	45,5	0,0	0,0	0,0	0,0
428	Turośń Dolna 33	48,95	48,95	297,8	297,8	129,12	403,50	30,00	5,42	12 684,0	45,7	45,7	45,7	0,0	0,0
429	Turośń Dolna 35	76,92	76,92	468,0	468,0	0,00	638,69	30,00	7,32	17 130,5	61,7	0,0	0,0	0,0	0,0
430	Turośń Dolna 37	40,38	40,38	245,7	245,7	236,91	315,88	30,00	5,40	12 637,2	45,5	45,5	45,5	0,0	0,0
431	Turośń Dolna 38A	0,00	32,97	0,0	200,6	0,00	225,63	30,00	1,08	2 527,4	9,1	9,1	9,1	0,0	0,0
432	Turośń Dolna 38	45,71	120,00	267,5	702,1	492,70	588,12	30,00	15,75	36 858,6	132,7	132,7	132,7	0,0	0,0
433	Turośń Dolna 39	51,28	51,28	312,0	312,0	510,95	510,95	30,00	3,32	7 769,6	28,0	0,0	0,0	0,0	0,0
434	Turośń Dolna 40	46,30	97,22	292,5	614,3	479,01	556,69	30,00	14,52	33 980,1	122,3	122,3	122,3	0,0	0,0
435	Turośń Dolna 44	0,00	1,33	0,0	9,0	0,00	597,49	1,33	0,00	0,0	0,0	0,0	0,0	0,0	0,0
436	Turośń Dolna 48	51,28	51,28	312,0	312,0	213,05	248,56	30,00	8,30	19 423,9	69,9	69,9	69,9	0,0	0,0
437	Turośń Dolna 49A	0,00	20,69	0,0	140,4	0,00	178,14	20,69	0,00	0,0	0,0	0,0	0,0	0,0	0,0
438	Turośń Dolna 52	38,46	48,08	234,0	292,5	479,01	394,85	30,00	3,76	8 799,3	31,7	31,7	31,7	0,0	0,0
439	Turośń Dolna 52 (II bud.)	30,77	30,77	187,2	187,2	0,00	191,61	30,00	0,20	468,0	1,7	0,0	0,0	0,0	0,0
440	Turośń Dolna 58A	32,76	32,76	207,0	207,0	242,99	281,83	30,00	1,94	4 540,0	16,3	16,3	16,3	0,0	0,0
441	Turośń Dolna 58	57,69	67,31	351,0	409,5	359,26	431,11	30,00	7,76	18 160,2	65,4	0,0	0,0	0,0	0,0
442	Turośń Dolna 67	57,14	57,14	334,3	334,3	410,58	410,58	30,00	4,75	11 116,1	40,0	0,0	0,0	0,0	0,0
443	Turośń Dolna 69	85,19	85,19	538,3	538,3	383,21	574,82	30,00	14,90	34 869,4	125,5	0,0	0,0	0,0	0,0
444	Turośń Dolna 79A	0,00	30,17	0,0	204,8	0,00	119,75	30,00	0,12	280,8	1,0	0,0	0,0	0,0	0,0
445	Turośń Dolna 90	50,00	50,00	292,5	292,5	479,01	394,85	30,00	4,00	9 360,9	33,7	33,7	33,7	0,0	0,0
446	Turośń Dolna 92	76,92	76,92	468,0	468,0	574,82	843,06	30,00	6,10	14 275,4	51,4	0,0	0,0	0,0	0,0
447	Turośń Dolna 99	38,46	38,46	234,0	234,0	359,26	359,26	30,00	1,76	4 118,8	14,8	0,0	0,0	0,0	0,0
448	Turośń Dolna 100	49,31	49,31	300,0	300,0	454,11	404,98	30,00	3,92	9 164,3	33,0	33,0	33,0	0,0	0,0
449	Turośń Dolna 104E														

1	2	3	4	5	6	7	8	9	10	11	12	13	14	15	16
450	Turośń Dolna ?	0,00	27,85	0,0	189,0	0,00	181,24	27,85	0,00	0,0	0,0	0,0	0,0	0,0	0,0
451	Turośń Dolna ?	26,14	45,75	165,2	289,1	0,00	69,06	30,00	7,23	16 919,9	60,9	60,9	0,0	0,0	60,9
452	Turośń Dolna 101														
453	Turośń Dolna 94														
454	Turośń Dolna 7														
455	Turośń Dolna 10														
456	Turośń Kościelna ul. Wysokie 50														
457	Turośń Kościelna ul. Dworska 20														
458	Turośń Kościelna ul. Lipowa 6														
459	Turośń Kościelna ul. Lipowa 22			312,0	0,0	255,47	0,00	0,00				0,0	0,0	0,0	0,0
460	Turośń Kościelna ul. Lipowa 18														
461	Turośń Kościelna ul. Lipowa 34							0,00						0,0	0,0
462	Turośń Kościelna ul. Lipowa 52														
463	Turośń Kościelna ul. Lipowa 64														
464	Turośń Kościelna ul. Lipowa 62														
465	Turośń Kościelna ul. Lipowa 82														
466	Turośń Kościelna ul. Lipowa 72														
467	Turośń Kościelna ul. Lipowa 64														
468	Turośń Kościelna ul. Lipowa 71														
469	Turośń Kościelna ul. Lipowa 23														

1	2	3	4	5	6	7	8	9	10	11	12	13	14	15	16
470	Turośń Kościelna ul. Lipowa 9														
471	Turośń Kościelna ul. Lipowa 11														
472	Niewodnica Korycka ul. Kościuszki 36														
473	Niewodnica Korycka ul. Kościuszki 43														
474	Niewodnica Korycka ul. Kościuszki 68														
475	Niewodnica Korycka ul. Kościuszki 64														
476	Niewodnica Korycka ul. Kościuszki 51														
477	Niewodnica Korycka ul. Kościuszki 47														
478	Niewodnica Korycka ul. Kościuszki 105B														
479	Niewodnica Korycka ul. Kościuszki 99														
480	Niewodnica Korycka ul. Kościuszki 97														
481	Niewodnica Korycka ul. Słoneczna 8														
482	Niewodnica Korycka ul. Pogodna 12														
483	Niewodnica Korycka ul. Lipowa 38														
484	Niewodnica Korycka ul. Lipowa 16														
485	Niewodnica Kościelna ul. Dąbrowskiego 14B														
486	Niewodnica Kościelna ul. Sosnowa 19														
487	Niewodnica Kościelna ul. Krótka 2														

1	2	3	4	5	6	7	8	9	10	11	12	13	14	15	16
488	Niewodnica Kościelna ul. Polna 3														
489	Niewodnica Kościelna ul. Gajowa 6														
490	Niewodnica Korycka ul. Kościuszki 35	51,79	44,40	321,2	275,3	0,00	66,68	30,00	3,89	9 105,8	32,8	32,8	0,0	0,0	32,8
491	Niewodnica Korycka ul. Kościuszki 38	0,00	16,00	0,0	93,6	0,00	110,04	16,00	0,00	0,0	0,0	0,0	0,0	0,0	0,0
492	Niewodnica Korycka ul. Kościuszki 39														
493	Niewodnica Korycka ul. Kościuszki 40	49,02	49,02	275,3	275,3	0,00	69,20	30,00	3,88	9 080,1	32,7	32,7	0,0	0,0	32,7
494	Niewodnica Korycka ul. Kościuszki 40A														
495	Niewodnica Korycka ul. Kościuszki 41A	62,50	109,38	351,0	614,3	579,97	239,51	30,00	15,24	35 665,1	128,4	0,0	0,0	0,0	0,0
496	Niewodnica Korycka ul. Kościuszki 45	60,00	60,00	351,0	351,0	358,60	237,34	30,00	9,00	21 062,1	75,8	75,8	75,8	0,0	0,0
497	Niewodnica Korycka ul. Kościuszki 79	61,73	61,73	390,0	390,0	474,69	526,47	30,00	10,28	24 057,5	86,6	86,6	86,6	0,0	0,0
498	Niewodnica Korycka ul. Makowa 1	0,00	73,72	0,0	448,5	0,00	318,43	30,00	13,64	31 920,7	114,9	114,9	0,0	0,0	114,9
499	Niewodnica Korycka ul. Makowa 7	0,00	37,88	0,0	239,3	0,00	86,35	30,00	3,74	8 761,8	31,5	31,5	0,0	0,0	31,5
500	Niewodnica Korycka ul. Leśna 10	0,00	27,15	0,0	165,2	0,00	146,10	27,15	0,00	0,0	0,0	0,0	0,0	0,0	0,0
501	Niewodnica Korycka ul. Pogodna 16	0,00	29,30	0,0	205,7	0,00	209,95	29,30	0,00	0,0	0,0	0,0	0,0	0,0	0,0
502	Niewodnica Korycka ul. Pogodna 6A	0,00	31,25	0,0	175,5	0,00	268,84	30,00	0,48	1 123,3	4,0	4,0	0,0	0,0	4,0
503	Niewodnica Korycka ul. Pogodna 7	0,00	31,05	0,0	188,9	0,00	192,77	30,00	0,61	1 418,2	5,1	5,1	0,0	0,0	5,1
504	Niewodnica Korycka ul. Słoneczna 5	0,00	42,86	0,0	250,7	0,00	427,22	30,00	4,50	10 531,0	37,9	37,9	37,9	0,0	0,0
505	Niewodnica Korycka ul. Piaskowa 13D	0,00	19,39	0,0	113,5	0,00	0,00	19,39	0,00	0,0	0,0	0,0	0,0	0,0	0,0

1	2	3	4	5	6	7	8	9	10	11	12	13	14	15	16
506	Niewodnica Korycka ul. Zagumienna 5	0,00	42,00	0,0	245,7	0,00	224,49	30,00	6,00	14 041,4	50,5	50,5	0,0	0,0	50,5
507	Niewodnica Korycka ul. Kościuszki 46														
508	Niewodnica Korycka ul. Olchowa 5														
509	Niewodnica Korycka ul. Olchowa 7	33,83	33,83	221,7	221,7	0,00	0,00	30,00	2,04	4 774,1	17,2	0,0	0,0	0,0	0,0
510	Niewodnica Korycka ul. Wesola 6	0,00	38,55	0,0	207,5	0,00	273,48	30,00	3,99	9 344,5	33,6	33,6	0,0	0,0	33,6
511	Niewodnica Korycka ul. Wesola 8	0,00	21,67	0,0	191,3	0,00	59,48	21,67	0,00	0,0	0,0	0,0	0,0	0,0	0,0
512	Niewodnica Korycka ul. Wesola 7	0,00	36,71	0,0	223,4	0,00	195,40	30,00	3,84	8 986,5	32,4	32,4	0,0	0,0	32,4
513	Niewodnica Korycka ul. Kościuszki 12G	0,00	46,67	0,0	273,0	0,00	55,88	30,00	5,00	11 701,1	42,1	0,0	0,0	0,0	0,0
514	Niewodnica Korycka ul. Kościuszki 23/1														
515	Niewodnica Korycka ul. Kościuszki 12S	0,00	19,23	0,0	117,0	0,00	75,01	19,23	0,00	0,0	0,0	0,0	0,0	0,0	0,0
516	Niewodnica Korycka ul. Kościuszki 24	0,00	16,67	0,0	117,0	0,00	137,65	16,67	0,00	0,0	0,0	0,0	0,0	0,0	0,0
517	Niewodnica Korycka ul. Kościuszki 25/1	23,53	23,53	137,7	137,7	84,53	147,75	23,53	0,00	0,0	0,0	0,0	0,0	0,0	0,0
518	Niewodnica Korycka ul. Kościuszki 26	0,00	56,41	0,0	343,2	0,00	151,55	30,00	10,30	24 104,4	86,8	86,8	86,8	0,0	0,0
519	Niewodnica Korycka ul. Kościuszki 29	48,08	48,08	292,5	292,5	199,59	199,59	30,00	2,26	5 279,6	19,0	0,0	0,0	0,0	0,0
520	Niewodnica Korycka ul. Kościuszki 30	50,00	50,00	280,8	280,8	191,61	191,61	30,00	2,40	5 616,5	20,2	0,0	0,0	0,0	0,0
521	Niewodnica Korycka ul. Kościuszki 34	66,14	66,14	417,9	417,9	338,45	338,45	30,00	13,66	31 967,5	115,1	115,1	115,1	0,0	0,0
522	Niewodnica Korycka ul. Makowa 2	0,00	18,46	0,0	112,3	0,00	57,73	18,46	0,00	0,0	0,0	0,0	0,0	0,0	0,0
523	Niewodnica Korycka ul. Wrzosowa 8	19,78	0,00	125,0	0,0	0,00	126,47	0,00	0,00	0,0	0,0	0,0	0,0	0,0	0,0

1	2	3	4	5	6	7	8	9	10	11	12	13	14	15	16
524	Niewodnica Korycka ul. Dębowa 3	0,00	61,76	0,0	289,1	0,00	140,48	30,00	10,80	25 274,5	91,0	91,0	0,0	0,0	91,0
525	Niewodnica Korycka ul. Jodłowa 3	0,00	40,00	0,0	234,0	0,00	155,31	30,00	3,75	8 775,9	31,6	31,6	0,0	0,0	31,6
526	Niewodnica Korycka ul. Jodłowa 4	0,00	31,62	0,0	203,5	0,00	92,30	30,00	0,92	2 158,9	7,8	7,8	0,0	0,0	7,8
527	Niewodnica Korycka ul. Olchowa 6	0,00	28,67	0,0	167,7	0,00	159,21	28,67	0,00	0,0	0,0	0,0	0,0	0,0	0,0
528	Niewodnica Korycka ul. Ziołowa 6	0,00	53,91	0,0	353,2	0,00	228,31	30,00	10,64	24 909,4	89,7	89,7	0,0	0,0	89,7
529	Niewodnica Korycka ul. Ziołowa 4	0,00	32,83	0,0	199,8	0,00	221,34	30,00	1,21	2 827,0	10,2	10,2	0,0	0,0	10,2
530	Niewodnica Korycka ul. Kwiatowa 5	0,00	56,00	0,0	327,6	0,00	280,40	30,00	9,75	22 817,2	82,1	82,1	0,0	0,0	82,1
531	Niewodnica Korycka ul. Kwiatowa 8	0,00	29,63	0,0	187,2	0,00	191,19	29,63	0,00	0,0	0,0	0,0	0,0	0,0	0,0
532	Niewodnica Korycka ul. Leśna 14	0,00	56,50	0,0	357,0	0,00	263,02	30,00	8,44	19 756,2	71,1	71,1	0,0	0,0	71,1
533	Niewodnica Korycka ul. Pogodna 2														
534	Niewodnica Korycka ul. Pogodna 11	0,00	63,33	0,0	370,5	0,00	207,13	30,00	10,00	23 402,3	84,2	84,2	84,2	0,0	0,0
535	Niewodnica Korycka ul. Słoneczna 22	0,00	55,56	0,0	325,0	0,00	42,58	30,00	11,50	26 912,6	96,9	0,0	0,0	0,0	0,0
536	Niewodnica Korycka ul. Słoneczna 18	0,00	59,83	0,0	364,0	0,00	106,45	30,00	13,96	32 669,6	117,6	0,0	0,0	0,0	0,0
537	Niewodnica Korycka ul. Słoneczna 6	0,00	29,91	0,0	182,0	0,00	67,54	29,91	0,00	0,0	0,0	0,0	0,0	0,0	0,0
538	Niewodnica Korycka ul. Zagumienna 7														
539	Niewodnica Korycka ul. Piaskowa 6	0,00	66,14	0,0	417,9	0,00	24,81	30,00	13,66	31 967,5	115,1	115,1	0,0	0,0	115,1
540	Niewodnica Korycka ul. Piaskowa 10	0,00	73,98	0,0	484,8	0,00	186,09	30,00	17,24	40 345,5	145,2	145,2	0,0	0,0	145,2
541	Niewodnica Korycka ul. Piaskowa 13B	0,00	18,14	0,0	114,6	0,00	79,75	18,14	0,00	0,0	0,0	0,0	0,0	0,0	0,0

1	2	3	4	5	6	7	8	9	10	11	12	13	14	15	16
542	Niewodnica Korycka ul. Piaskowa 15	0,00	67,23	0,0	401,2	0,00	111,66	30,00	13,29	31 101,6	112,0	112,0	0,0	0,0	112,0
543	Niewodnica Korycka ul. Piaskowa 17	0,00	59,26	0,0	374,4	0,00	252,01	30,00	11,85	27 731,7	99,8	99,8	99,8	0,0	0,0
544	Niewodnica Korycka ul. Piaskowa 17E	0,00	38,71	0,0	226,5	0,00	35,02	30,00	4,05	9 477,9	34,1	34,1	0,0	0,0	34,1
545	Niewodnica Korycka ul. Piaskowa 18F	0,00	52,80	0,0	345,9	0,00	135,08	30,00	14,68	34 354,6	123,7	123,7	123,7	0,0	0,0
546	Niewodnica Korycka ul. Piaskowa 20	0,00	60,10	0,0	365,7	0,00	101,77	30,00	10,02	23 439,7	84,4	84,4	0,0	0,0	84,4
547	Niewodnica Korycka ul. Piaskowa 21B	0,00	18,14	0,0	182,5	0,00	168,82	18,14	0,00	0,0	0,0	0,0	0,0	0,0	0,0
548	Niewodnica Korycka ul. Piaskowa 25	0,00	55,00	0,0	321,8	0,00	91,09	30,00	10,00	23 402,3	84,2	84,2	0,0	0,0	84,2
549	Niewodnica Korycka ul. Piaskowa 26B	0,00	80,00	0,0	468,0	0,00	200,11	30,00	15,00	35 103,4	126,4	126,4	0,0	0,0	126,4
550	Niewodnica Korycka ul. Piaskowa 25C	0,00	45,71	0,0	267,5	0,00	187,90	30,00	5,50	12 871,3	46,3	46,3	46,3	0,0	0,0
551	Niewodnica Korycka ul. Piaskowa 25E	0,00	25,21	0,0	165,2	0,00	107,44	25,21	0,00	0,0	0,0	0,0	0,0	0,0	0,0
552	Niewodnica Korycka ul. Piaskowa 27A	0,00	61,86	0,0	376,4	66,99	133,61	30,00	11,85	27 722,3	99,8	99,8	0,0	0,0	99,8
553	Niewodnica Korycka ul. Piaskowa 29	0,00	30,00	0,0	175,5	0,00	29,85	30,00	0,00	0,0	0,0	0,0	0,0	0,0	0,0
554	Niewodnica Korycka ul. Piaskowa 32B														
555	Niewodnica Korycka ul. Piaskowa 33A	0,00	24,00	0,0	140,4	0,00	116,86	24,00	0,00	0,0	0,0	0,0	0,0	0,0	0,0
556	Niewodnica Korycka ul. Piaskowa 35	0,00	44,87	0,0	273,0	53,22	60,31	30,00	6,96	16 288,0	58,6	58,6	0,0	0,0	58,6
557	Niewodnica Korycka ul. Piaskowa 36N	0,00	48,89	0,0	343,2	0,00	207,13	30,00	8,50	19 891,9	71,6	71,6	71,6	0,0	0,0
558	Niewodnica Korycka ul. Piaskowa 36C	0,00	21,82	0,0	127,6	0,00	65,46	21,82	0,00	0,0	0,0	0,0	0,0	0,0	0,0
559	Niewodnica Korycka ul. Piaskowa 36E	0,00	49,45	0,0	300,9	0,00	225,63	30,00	7,08	16 568,8	59,6	59,6	59,6	0,0	0,0

1	2	3	4	5	6	7	8	9	10	11	12	13	14	15	16
560	Niewodnica Korycka ul. Piaskowa 36B	0,00	32,45	0,0	220,3	0,00	564,76	30,00	1,21	2 831,7	10,2	10,2	0,0	10,2	0,0
561	Niewodnica Korycka ul. Piaskowa 36D	0,00	71,23	0,0	433,4	0,00	134,64	30,00	14,47	33 863,1	121,9	121,9	121,9	0,0	0,0
562	Niewodnica Korycka ul. Piaskowa 37	0,00	27,35	0,0	166,4	0,00	199,79	27,35	0,00	0,0	0,0	0,0	0,0	0,0	0,0
563	Niewodnica Korycka ul. Piaskowa 60	0,00	24,41	0,0	157,1	0,00	186,37	24,41	0,00	0,0	0,0	0,0	0,0	0,0	0,0
564	Niewodnica Korycka ul. Kościuszki 88														
565	Niewodnica Korycka ul. Kościuszki 93	74,67	74,67	436,8	436,8	263,76	263,76	30,00	16,75	39 198,8	141,1	141,1	141,1	0,0	0,0
566	Niewodnica Korycka ul. Kościuszki 101	25,64	25,64	156,0	156,0	302,93	302,93	25,64	0,00	0,0	0,0	0,0	0,0	0,0	0,0
567	Niewodnica Korycka ul. Kościuszki 103														
568	Niewodnica Korycka ul. Kościuszki 109A	0,00	24,00	0,0	140,4	0,00	162,45	24,00	0,00	0,0	0,0	0,0	0,0	0,0	0,0
569	Niewodnica Korycka ul. Pogodna 20														
570	Niewodnica Korycka ul. Zagumienna 13														
571	Niewodnica Korycka ul. Kościuszki 27														
572	Niewodnica Korycka ul. Piaskowa 33														
573	Niewodnica Korycka ul. Piaskowa 31D														
574	Niewodnica Korycka ul. Piaskowa 26														
575	Niewodnica Korycka ul. Piaskowa 15B														
576	Niewodnica Korycka ul. Ziółowa 2														
577	Niewodnica Korycka ul. Wesola 4														

1	2	3	4	5	6	7	8	9	10	11	12	13	14	15	16
578	Niewodnica Korycka ul. Dębowa 1														
579	Niewodnica Korycka ul. Słoneczna 21														
580	Baciuty 58	76,92	73,08	468,0	444,6	310,69	310,69	30,00	11,20	26 210,6	94,4	94,4	94,4	0,0	0,0
581	Baciuty 90	36,36	36,36	212,7	212,7	0,00	348,37	30,00	1,75	4 095,4	14,7	0,0	0,0	0,0	0,0
582	Baciuty 15A	0,00	4,58	0,0	27,9	0,00	349,33	4,58	0,00	0,0	0,0	0,0	0,0	0,0	0,0
583	Baciuty 5	0,00	4,79	0,0	32,5	0,00	482,83	4,79	0,00	0,0	0,0	0,0	0,0	0,0	0,0
584	Baciuty ?														
585	Baciuty ?														
586	Baciuty 34	62,50	62,50	351,0	351,0	0,00	422,91	30,00	4,68	10 952,3	39,4	39,4	39,4	0,0	0,0
587	Baciuty ?														
588	Baciuty ?														
589	Baciuty ?														
590	Baciuty 36	51,28	51,28	312,0	312,0	319,34	398,74	30,00	3,32	7 769,6	28,0	28,0	28,0	0,0	0,0
591	Baciuty 33A	0,00	85,47	0,0	520,1	0,00	319,57	30,00	12,98	30 376,2	109,4	109,4	0,0	109,4	0,0
592	Baciuty 64	45,72	45,72	288,9	288,9	0,00	389,98	30,00	3,44	8 048,0	29,0	29,0	29,0	0,0	0,0
593	Baciuty 81	0,00	55,56	0,0	312,0	0,00	319,34	30,00	3,68	8 612,0	31,0	0,0	0,0	0,0	0,0
594	Baciuty 3	28,57	35,71	187,2	234,0	315,88	0,00	30,00	1,60	3 744,4	13,5	0,0	0,0	0,0	0,0
595	Baciuty 54	37,04	37,04	234,0	234,0	0,00	310,69	30,00	1,90	4 446,4	16,0	16,0	16,0	0,0	0,0
596	Baciuty 51	57,97	72,46	312,0	390,0	0,00	319,34	30,00	5,86	13 713,7	49,4	0,0	0,0	0,0	0,0
597	Baciuty 21	45,39	45,39	249,6	249,6	229,93	229,93	30,00	2,71	6 347,9	22,9	0,0	0,0	0,0	0,0
598	Baciuty 10	35,71	44,64	234,0	292,5	251,15	239,51	30,00	3,28	7 675,9	27,6	0,0	0,0	0,0	0,0
599	Baciuty ?														
600	Baciuty 67A	0,00	57,69	0,0	351,0	0,00	383,21	30,00	7,20	16 849,6	60,7	0,0	0,0	0,0	0,0
601	Baciuty 30	0,00	0,00	0,0	0,0	0,00	0,00	0,00	0,00	0,0	0,0	0,0	0,0	0,0	0,0

1	2	3	4	5	6	7	8	9	10	11	12	13	14	15	16
602	Baciuty 23	38,46	38,46	234,0	234,0	191,61	143,70	30,00	1,76	4 118,8	14,8	0,0	0,0	0,0	0,0
603	Baciuty ?	0,00	38,46	0,0	234,0	0,00	319,34	30,00	2,64	6 178,2	22,2	0,0	0,0	0,0	0,0
604	Baciuty ?	0,00	50,72	0,0	273,0	0,00	188,15	30,00	7,15	16 732,6	60,2	60,2	60,2	0,0	0,0
605	Baciuty ?														
606	Baciuty 18														
607	Baciuty 43	53,33	53,33	312,0	312,0	0,00	159,67	30,00	3,50	8 190,8	29,5	0,0	0,0	0,0	0,0
608	Baciuty 30A														
609	Baciuty 41A/2	0,00	100,00	0,0	585,1	0,00	306,04	30,00	17,50	40 954,0	147,4	147,4	147,4	0,0	0,0
610	Baciuty 21A	0,00	75,76	0,0	390,0	0,00	288,03	30,00	15,10	35 337,5	127,2	127,2	0,0	127,2	0,0
611	Baciuty 29	77,82	155,64	468,0	936,1	¹ 625,99	479,01	30,00	19,37	45 339,6	163,2	0,0	0,0	0,0	0,0
612	Baciuty 42A	0,00	40,00	0,0	234,0	47,90	141,11	30,00	5,00	11 701,1	42,1	42,1	42,1	0,0	0,0
613	Baciuty 20	88,89	88,89	416,0	416,0	340,63	340,63	30,00	5,30	12 403,2	44,7	0,0	0,0	0,0	0,0
614	Baciuty 9	57,97	0,00	312,0	0,0	295,17	0,00	0,00	0,00	0,0	0,0	0,0	0,0	0,0	0,0
615	Baciuty 73A/4	61,73	61,73	346,7	346,7	177,41	177,41	30,00	4,11	9 623,0	34,6	0,0	0,0	0,0	0,0
616	Baciuty 62	20,51	20,51	124,8	124,8	255,47	255,47	20,51	0,00	0,0	0,0	0,0	0,0	0,0	0,0
617	Baciuty 11	0,00	38,46	0,0	234,0	0,00	239,51	30,00	1,76	4 118,8	14,8	0,0	0,0	0,0	0,0
618	Baciuty 13A	48,00	60,00	280,8	351,0	0,00	349,55	30,00	7,50	17 551,7	63,2	63,2	63,2	0,0	0,0
619	Baciuty 63	34,19	34,19	208,0	208,0	196,78	281,94	30,00	0,98	2 293,4	8,3	8,3	8,3	0,0	0,0
620	Baciuty 63A														
621	Baciuty 73A/1														
622	Baciuty 74	74,40	74,40	487,5	487,5	528,63	528,63	30,00	5,97	13 966,5	50,3	50,3	50,3	0,0	0,0
623	Baciuty 75	64,81	64,81	409,5	409,5	280,92	239,51	30,00	7,52	17 598,5	63,4	0,0	0,0	0,0	0,0
624	Baciuty 78A	41,81	41,81	259,3	259,3	344,26	344,26	30,00	2,83	6 611,4	23,8	23,8	23,8	0,0	0,0
625	Baciuty 77A	0,00	454,55	0,0	2 340,2	0,00	117,59	30,00	224,16	524 585,6	1 888,5	1 888,5	1 888,5	0,0	0,0

1	2	3	4	5	6	7	8	9	10	11	12	13	14	15	16
626	Baciuty 87	49,23	67,69	288,0	396,0	459,67	434,18	30,00	6,13	14 333,9	51,6	51,6	51,6	0,0	0,0
627	Baciuty 73/3	88,89	29,63	520,1	173,4	336,59	327,97	29,63	0,00	0,0	0,0	0,0	0,0	0,0	0,0
628	Baciuty 83	36,73	36,73	189,1	189,1	287,69	287,69	30,00	1,47	3 430,8	12,4	12,4	12,4	0,0	0,0
629	Baciuty 67	66,67	53,33	390,0	312,0	212,90	212,90	30,00	5,25	12 286,2	44,2	0,0	0,0	0,0	0,0
630	Baciuty 26	50,00	50,00	292,5	292,5	317,18	317,18	30,00	4,00	9 360,9	33,7	33,7	33,7	0,0	0,0
631	Baciuty 19														
632	Baciuty ?	53,57	0,00	351,0	0,0	275,10	0,00	0,00	0,00	0,0	0,0	0,0	0,0	0,0	0,0
633	Baciuty 19A	0,00	64,10	0,0	390,0	0,00	474,69	30,00	10,64	24 900,0	89,6	89,6	89,6	0,0	0,0
634	Baciuty ?	71,43	0,00	468,0	0,0	319,34	0,00	0,00	0,00	0,0	0,0	0,0	0,0	0,0	0,0
635	Baciuty ?	76,92	0,00	468,0	0,0	255,47	0,00	0,00	0,00	0,0	0,0	0,0	0,0	0,0	0,0
636	Baciuty ?	53,33	53,33	312,0	312,0	319,34	319,34	30,00	3,50	8 190,8	29,5	0,0	0,0	0,0	0,0
637	Baciuty 4	104,17	0,00	585,1	0,0	239,51	0,00	0,00	0,00	0,0	0,0	0,0	0,0	0,0	0,0
638	Baciuty 25	0,00	38,58	0,0	243,8	0,00	196,89	30,00	2,22	5 204,7	18,7	18,7	18,7	0,0	0,0
639	Baciuty 49	40,00	0,00	234,0	0,0	383,21	0,00	0,00	0,00	0,0	0,0	0,0	0,0	0,0	0,0
640	Baciuty 49A	0,00	5,05	0,0	29,6	0,00	267,10	5,05	0,00	0,0	0,0	0,0	0,0	0,0	0,0
641	Baciuty 38	40,91	56,82	210,6	292,5	0,00	310,69	30,00	11,80	27 614,7	99,4	99,4	99,4	0,0	0,0
642	Baciuty 40	152,78	152,78	858,1	858,1	0,00	925,21	30,00	8,84	20 687,6	74,5	74,5	74,5	0,0	0,0
643	Baciuty 73A	48,48	48,48	283,7	283,7	434,66	456,64	30,00	3,05	7 137,7	25,7	25,7	25,7	0,0	0,0
644	Baciuty 73A/3	0,00	58,18	0,0	340,4	0,00	522,56	30,00	3,88	9 068,4	32,6	0,0	0,0	0,0	0,0
645	Baciuty 7	55,56	55,56	325,0	325,0	371,83	338,75	30,00	4,60	10 765,1	38,8	38,8	38,8	0,0	0,0
646	Baciuty ?	100,00	0,00	468,0	0,0	383,21	0,00	0,00	0,00	0,0	0,0	0,0	0,0	0,0	0,0
647	Baciuty ?	38,46	0,00	234,0	0,0	167,65	0,00	0,00	0,00	0,0	0,0	0,0	0,0	0,0	0,0
648	Baciuty 48	38,46	46,15	234,0	280,8	191,61	287,41	30,00	4,20	9 829,0	35,4	0,0	0,0	0,0	0,0
649	Baciuty 13	47,62	47,62	312,0	312,0	319,34	319,34	30,00	4,44	10 390,6	37,4	0,0	0,0	0,0	0,0

1	2	3	4	5	6	7	8	9	10	11	12	13	14	15	16
650	Baciuty 36A	0,00	19,48	0,0	100,3	0,00	44,52	19,48	0,00	0,0	0,0	0,0	0,0	0,0	0,0
651	Baciuty 7	49,60	49,60	325,0	325,0	132,68	180,92	30,00	3,95	9 248,6	33,3	33,3	0,0	0,0	33,3
652	Baciuty 43A	46,30	55,56	292,5	351,0	256,97	295,81	30,00	5,52	12 918,1	46,5	46,5	46,5	0,0	0,0
653	Baciuty 77	32,05	32,05	195,0	195,0	398,74	582,58	30,00	0,64	1 497,7	5,4	5,4	5,4	0,0	0,0
654	Baciuty 56A	70,64	82,42	462,9	540,1	509,87	520,69	30,00	13,36	31 256,1	112,5	112,5	112,5	0,0	0,0
655	Baciuty 37	0,00	136,00	0,0	795,7	0,00	497,11	30,00	13,25	31 008,0	111,6	111,6	111,6	0,0	0,0
656	Baciuty 51	55,56	55,56	312,0	312,0	255,47	255,47	30,00	3,68	8 612,0	31,0	0,0	0,0	0,0	0,0
657	Baciuty 47A	0,00	48,85	0,0	343,0	0,00	44 031,70	30,00	6,56	15 351,9	55,3	55,3	55,3	0,0	0,0
658	Baciuty 56A	13,89	20,83	78,0	117,0	101,62	129,46	20,83	0,00	0,0	0,0	0,0	0,0	0,0	0,0
659	Baciuty 89	0,00	66,67	0,0	390,0	0,00	418,58	30,00	11,00	25 742,5	92,7	92,7	92,7	0,0	0,0
660	Baciuty 89	64,00	0,00	374,4	0,0	344,89	0,00	0,00	0,00	0,0	0,0	0,0	0,0	0,0	0,0
661	Baciuty ?														
662	Baciuty 47	76,53	76,53	438,8	438,8	310,69	239,51	30,00	9,12	21 342,9	76,8	0,0	0,0	0,0	0,0
663	Baciuty 88D	0,00	55,38	0,0	324,0	0,00	202,35	30,00	8,25	19 306,9	69,5	69,5	69,5	0,0	0,0
664	Baciuty 73 m7	60,38	75,47	353,2	441,6	0,00	415,25	30,00	6,03	14 099,9	50,8	50,8	50,8	0,0	0,0
665	Baciuty ?														
666	Baciuty ?														
667	Baciuty ?														
668	Baciuty 41A/1	0,00	86,15	0,0	504,0	0,00	390,38	30,00	9,13	21 354,6	76,9	76,9	76,9	0,0	0,0
669	Baciuty 52	45,45	45,45	234,0	234,0	119,75	143,70	30,00	2,72	6 365,4	22,9	0,0	0,0	0,0	0,0
670	Baciuty 80	29,63	29,63	187,2	187,2	329,86	387,34	29,63	0,00	0,0	0,0	0,0	0,0	0,0	0,0
671	Zawady 12														
672	Topilec Kolonia 1	72,73	72,73	374,4	374,4	0,00	229,93	30,00	4,70	10 999,1	39,6	0,0	0,0	0,0	0,0
673	Topilec Kolonia 2	30,61	20,41	200,6	133,7	235,61	273,72	20,41	0,00	0,0	0,0	0,0	0,0	0,0	0,0

1	2	3	4	5	6	7	8	9	10	11	12	13	14	15	16
674	Topilec Kolonia 4	32,00	32,00	187,2	187,2	205,58	191,61	30,00	0,50	1 170,1	4,2	0,0	0,0	0,0	0,0
675	Topilec Kolonia 5	80,00	66,67	468,0	390,0	638,69	638,69	30,00	5,50	12 871,3	46,3	0,0	0,0	0,0	0,0
676	Topilec Kolonia 6	4,07	4,07	24,8	24,8	185,81	185,81	4,07	0,00	0,0	0,0	0,0	0,0	0,0	0,0
677	Topilec Kolonia 8	57,97	57,97	305,2	305,2	312,40	312,40	30,00	5,79	13 549,9	48,8	0,0	0,0	0,0	0,0
678	Topilec Kolonia 9	83,33	83,33	468,0	468,0	574,82	383,21	30,00	6,40	14 977,5	53,9	0,0	0,0	0,0	0,0
679	Topilec Kolonia 10	45,05	33,78	390,0	292,5	399,18	345,23	30,00	1,68	3 931,6	14,2	14,2	14,2	0,0	0,0
680	Topilec Kolonia 13	53,33	53,33	312,0	312,0	479,01	319,34	30,00	3,50	8 190,8	29,5	0,0	0,0	0,0	0,0
681	Topilec Kolonia 13A	67,31	67,31	409,5	409,5	359,26	479,01	30,00	7,76	18 160,2	65,4	0,0	0,0	0,0	0,0
682	Topilec Kolonia 14B	0,00	22,22	0,0	140,4	0,00	191,61	22,22	0,00	0,0	0,0	0,0	0,0	0,0	0,0
683	Topilec 15	61,27	61,27	487,5	487,5	0,00	598,77	30,00	5,10	11 944,5	43,0	0,0	0,0	0,0	0,0
684	Topilec 22	47,62	47,62	312,0	312,0	0,00	255,47	30,00	2,96	6 927,1	24,9	0,0	0,0	0,0	0,0
685	Topilec 24	41,03	41,03	240,0	240,0	614,12	491,30	30,00	2,15	5 031,5	18,1	0,0	0,0	0,0	0,0
686	Topilec 26	177,78	177,78	1 040,1	1 040,1	851,58	1 703,16	30,00	8,31	19 453,2	70,0	0,0	0,0	0,0	0,0
687	Topilec 28	0,00	36,20	0,0	220,3	0,00	337,16	30,00	2,74	6 412,2	23,1	23,1	0,0	0,0	23,1
688	Topilec 29A	0,00	47,34	0,0	288,0	0,00	294,78	30,00	2,93	6 856,9	24,7	0,0	0,0	0,0	0,0
689	Topilec 35	28,14	28,14	171,2	171,2	192,61	209,97	28,14	0,00	0,0	0,0	0,0	0,0	0,0	0,0
690	Barszczówka 19														
691	Barszczówka 19 II														
692	Barszczówka 21														
693	Barszczówka 24														
694	Barszczówka 25														
695	Barszczówka 27														
696	Barszczówka 38	0,00	93,35	0,0	568,0	0,00	310,04	30,00	16,29	38 116,1	137,2	0,0	0,0	0,0	0,0
698	Barszczówka 40	54,19	93,60	367,8	635,2	245,97	260,18	30,00	25,82	60 424,7	217,5	217,5	0,0	217,5	0,0

1	2	3	4	5	6	7	8	9	10	11	12	13	14	15	16
699	Piecki 2	112,18	112,18	682,6	682,6	414,26	399,18	30,00	25,64	60 003,5	216,0	0,0	0,0	0,0	0,0
700	Piecki 2A	0,00	42,10	0,0	256,1	0,00	190,65	30,00	6,32	14 794,9	53,3	0,0	0,0	0,0	0,0
701	Piecki 3	57,69	57,69	351,0	351,0	598,77	598,77	30,00	5,76	13 479,7	48,5	0,0	0,0	0,0	0,0
702	Piecki 6	51,61	51,61	302,0	302,0	0,00	86,86	30,00	8,38	19 599,4	70,6	70,6	70,6	0,0	0,0
703	Piecki 5	57,69	72,12	351,0	438,8	359,26	479,01	30,00	8,76	20 500,4	73,8	0,0	0,0	0,0	0,0
704	Borowskie Michały 28	68,26	64,85	468,0	444,6	0,00	422,41	30,00	10,21	23 893,7	86,0	86,0	86,0	0,0	0,0
705	Borowskie Michały 27A	0,00	107,69	0,0	655,3	0,00	470,04	30,00	20,20	47 272,6	170,2	170,2	170,2	0,0	0,0
706	Borowskie Michały 26	71,43	71,43	468,0	468,0	0,00	383,21	30,00	11,60	27 146,7	97,7	0,0	0,0	0,0	0,0
707	Borowskie Michały 24	47,62	44,97	300,9	284,2	0,00	425,90	30,00	5,66	13 245,7	47,7	47,7	47,7	0,0	0,0
708	Borowskie Michały 21	0,00	61,54	0,0	374,4	0,00	255,47	30,00	6,15	14 392,4	51,8	0,0	0,0	0,0	0,0
709	Borowskie Michały 19	47,62	47,62	312,0	312,0	0,00	319,34	30,00	4,44	10 390,6	37,4	0,0	0,0	0,0	0,0
710	Borowskie Michały 14	96,15	96,15	585,1	585,1	0,00	377,15	30,00	19,26	45 082,2	162,3	162,3	162,3	0,0	0,0
711	Borowskie Michały 8	43,21	43,21	273,0	273,0	0,00	319,34	30,00	4,28	10 016,2	36,1	0,0	0,0	0,0	0,0
712	Borowskie Michały 7	0,00	48,21	0,0	315,9	0,00	191,61	30,00	10,20	23 870,3	85,9	0,0	0,0	0,0	0,0
713	Stoczki 15	80,00	80,00	468,0	468,0	0,00	718,52	30,00	5,00	11 701,1	42,1	0,0	0,0	0,0	0,0
714	Stoczki 2	38,10	38,10	267,5	267,5	273,72	246,97	30,00	1,70	3 978,4	14,3	14,3	14,3	0,0	0,0
715	Stoczki 10A	0,00	66,89	0,0	407,0	0,00	333,23	30,00	11,03	25 812,7	92,9	0,0	0,0	0,0	0,0
716	Stoczki 16	48,57	48,57	284,2	284,2	0,00	281,00	30,00	6,50	15 211,5	54,8	54,8	54,8	0,0	0,0
717	Stoczki 18A	0,00	34,98	0,0	221,0	0,00	353,03	30,00	2,42	5 663,4	20,4	20,4	20,4	0,0	0,0
718	Stoczki 83	0,00	49,64	0,0	290,4	0,00	199,52	30,00	6,73	15 738,0	56,7	56,7	56,7	0,0	0,0
719	Stoczki 8A	0,00	40,72	0,0	247,8	0,00	369,66	30,00	4,74	11 092,7	39,9	39,9	39,9	0,0	0,0
720	Stoczki 2	56,67	66,67	397,8	468,0	344,89	357,89	30,00	11,00	25 742,5	92,7	92,7	92,7	0,0	0,0
721	Stoczki 10A	71,11	71,11	416,0	416,0	0,00	425,79	30,00	4,63	10 823,6	39,0	0,0	0,0	0,0	0,0
722	Stoczki 19	43,21	52,47	273,0	331,5	319,34	33 977,91	30,00	7,28	17 036,9	61,3	61,3	61,3	0,0	0,0

1	2	3	4	5	6	7	8	9	10	11	12	13	14	15	16
723	Stoczki 15A														
724	Stoczki 22	0,00	100,59	0,0	612,1	0,00	561,42	30,00	11,93	27 918,9	100,5	100,5	100,5	0,0	0,0
725	Stoczki 7														
726	Stoczki 3														
727	Stoczki 6														
728	Stoczki 12														
729	Trypucie 18	59,26	59,26	312,0	312,0	0,00	362,89	30,00	5,93	13 865,9	49,9	49,9	49,9	0,0	0,0
730	Trypucie 19	0,00	87,27	0,0	510,6	0,00	645,60	30,00	15,75	36 858,6	132,7	132,7	132,7	0,0	0,0
731	Trypucie 20	68,38	68,38	416,0	416,0	414,26	426,76	30,00	8,98	21 015,3	75,7	75,7	75,7	0,0	0,0
732	Trypucie 16	40,00	40,00	234,0	234,0	0,00	239,51	30,00	2,00	4 680,5	16,8	0,0	0,0	0,0	0,0
733	Trypucie 10	0,00	38,18	0,0	245,7	0,00	214,72	30,00	4,50	10 531,0	37,9	37,9	37,9	0,0	0,0
734	Trypucie 40 G	0,00	83,08	0,0	495,8	0,00	405,94	30,00	15,97	37 380,5	134,6	0,0	0,0	0,0	0,0
735	Trypucie 42	0,00	42,67	0,0	249,6	0,00	345,47	30,00	4,75	11 116,1	40,0	40,0	40,0	0,0	0,0
736	Trypucie 24	92,31	115,38	561,7	702,1	0,00	768,17	30,00	0,22	519,5	1,9	1,9	1,9	0,0	0,0
737	Trypucie 26	0,00	89,74	0,0	546,1	0,00	531,95	30,00	13,98	32 716,4	117,8	117,8	58,9	0,0	58,9
738	Trypucie 47	95,24	95,24	624,1	624,1	574,82	628,42	30,00	10,96	25 648,9	92,3	92,3	92,3	0,0	0,0
739	Trypucie 39	69,93	99,07	425,5	602,8	290,31	290,31	30,00	11,85	27 736,4	99,9	0,0	0,0	0,0	0,0
740	Trypucie 43	51,28	70,51	288,0	396,0	442,17	442,17	30,00	6,32	14 790,2	53,2	0,0	0,0	0,0	0,0
741	Trypucie 61	0,00	43,08	0,0	252,0	0,00	147,39	30,00	8,50	19 891,9	71,6	0,0	0,0	0,0	0,0
742	Trypucie 62C	0,00	29,63	0,0	187,2	0,00	186,84	29,63	0,00	0,0	0,0	0,0	0,0	0,0	0,0
743	Trypucie Kolonia 68	77,42	77,42	452,9	452,9	0,00	354,97	30,00	7,35	17 200,7	61,9	61,9	61,9	0,0	0,0
744	Trypucie Kolonia 65A	0,00	48,43	0,0	294,7	0,00	212,90	30,00	6,47	15 141,3	54,5	0,0	0,0	0,0	0,0
745	Trypucie Kolonia 65	0,00	75,00	0,0	438,8	0,00	359,26	30,00	9,00	21 062,1	75,8	0,0	0,0	0,0	0,0
746	Trypucie Kolonia 69	71,43	71,43	417,9	417,9	0,00	615,88	30,00	5,80	13 573,3	48,9	0,0	0,0	0,0	0,0

1	2	3	4	5	6	7	8	9	10	11	12	13	14	15	16
747	Trypucie 60	0,00	56,47	0,0	330,4	0,00	204,34	30,00	5,63	13 163,8	47,4	47,4	0,0	0,0	47,4
748	Trypucie 36	0,00	101,85	0,0	643,6	0,00	¹ 106,89	30,00	7,76	18 160,2	65,4	65,4	65,4	0,0	0,0
749	Trypucie 38	0,00	89,29	0,0	585,1	0,00	615,52	30,00	10,62	24 862,6	89,5	89,5	89,5	0,0	0,0
750	Trypucie 7	0,00	46,06	0,0	269,5	0,00	331,32	30,00	6,63	15 504,0	55,8	55,8	55,8	0,0	0,0
751	Trypucie 74/1	0,00	42,74	0,0	260,0	0,00	107,24	30,00	4,77	11 158,2	40,2	40,2	40,2	0,0	0,0
752	Trypucie 27														
753	Trypucie 32														
754	Trypucie 33A														
755	Trypucie 22														
756	Trypucie 5														
757	Trypucie 29A														
758	Trypucie 9														
759	Trypucie 23														
760	Trypucie 33														
761	Trypucie 15														
762	Trypucie Kolonia 71B														
763	Trypucie Kolonia 71A														
764	Trypucie Kolonia 71														
765	Trypucie Kolonia 63														
766	Trypucie Kolonia 64														
767	Trypucie Kolonia 73														
768	Trypucie 1														
769	Trypucie 53A														
770	Trypucie 52														

1	2	3	4	5	6	7	8	9	10	11	12	13	14	15	16
771	Trypucie 45														
772	Trypucie 46														
773	Trypucie 58A														
774	Trypucie 49														
775	Trypucie 50														
776	Trypucie 25														
777	Trypucie 9A														
778	Trypucie 31														
779	Trypucie 34														
780	Trypucie 58														
781	Trypucie 53														
782	Trypucie 62														
783	Piecki 9														
784	Bojary 4	0,00	41,67	0,0	243,8	0,00	258,91	30,00	7,00	16 381,6	59,0	59,0	59,0	0,0	0,0
785	Bojary 27	0,00	43,59	0,0	265,2	0,00	191,61	30,00	5,30	12 403,2	44,7	0,0	0,0	0,0	0,0
786	Bojary 31	0,00	43,27	0,0	273,4	0,00	268,61	30,00	7,67	17 940,2	64,6	0,0	0,0	0,0	0,0
787	Bojary 30	0,00	34,29	0,0	196,6	0,00	180,35	30,00	2,63	6 143,1	22,1	22,1	22,1	0,0	0,0
788	Bojary 17	96,55	117,24	655,3	795,7	689,78	1 476,58	30,00	12,65	29 603,9	106,6	106,6	106,6	0,0	0,0
789	Bojary 14	0,00	77,73	0,0	491,2	0,00	473,10	30,00	10,44	24 429,6	87,9	0,0	0,0	0,0	0,0
790	Bojary 24	0,00	88,76	0,0	540,1	0,00	498,28	30,00	15,89	37 181,6	133,9	133,9	133,9	0,0	0,0
791	Bojary 22	0,00	128,21	0,0	720,1	0,00	649,86	30,00	15,32	35 852,3	129,1	129,1	129,1	0,0	0,0
792	Bojary 21	62,50	62,50	351,0	351,0	383,21	288,28	30,00	7,80	18 253,8	65,7	65,7	65,7	0,0	0,0
793	Bojary 20A	0,00	61,33	0,0	358,8	0,00	409,34	30,00	11,75	27 497,7	99,0	99,0	99,0	0,0	0,0
794	Bojary 20	0,00	106,06	0,0	546,1	0,00	248,44	30,00	10,04	23 495,9	84,6	84,6	84,6	0,0	0,0

1	2	3	4	5	6	7	8	9	10	11	12	13	14	15	16
795	Bojary 8	53,85	46,15	327,6	280,8	344,89	345,76	30,00	4,20	9 829,0	35,4	35,4	35,4	0,0	0,0
796	Bojary 12	0,00	72,12	0,0	438,8	0,00	443,85	30,00	8,76	20 500,4	73,8	73,8	73,8	0,0	0,0
797	Bojary 26	34,72	34,72	195,0	195,0	0,00	221,77	30,00	2,45	5 728,9	20,6	0,0	0,0	0,0	0,0
798	Bojary 13	46,15	46,15	280,8	280,8	287,41	345,76	30,00	4,20	9 829,0	35,4	35,4	35,4	0,0	0,0
799	Borowskie Gziki 8	0,00	63,46	0,0	386,1	0,00	479,01	30,00	8,70	20 360,0	73,3	0,0	0,0	0,0	0,0
800	Borowskie Gziki 11	0,00	38,46	0,0	234,0	0,00	239,51	30,00	4,40	10 297,0	37,1	0,0	0,0	0,0	0,0
801	Borowskie Wypychy 8	0,00	98,29	0,0	598,1	0,00	591,80	30,00	15,98	37 396,9	134,6	134,6	134,6	0,0	0,0
802	Borowskie Wypychy 14	48,61	65,97	273,0	370,5	399,18	399,18	30,00	10,36	24 244,8	87,3	0,0	0,0	0,0	0,0
803	Borowskie Skórki 39	0,00	74,79	0,0	472,5	0,00	552,71	30,00	12,58	29 430,7	106,0	0,0	0,0	0,0	0,0
804	Borowskie Cibory 44	38,46	38,46	234,0	234,0	255,47	290,98	30,00	3,30	7 722,8	27,8	27,8	27,8	0,0	0,0
805	Borowskie Cibory 46	43,75	43,75	256,0	256,0	0,00	330,01	30,00	4,40	10 297,0	37,1	37,1	37,1	0,0	0,0
806	Borowskie Cibory 37	0,00	124,22	0,0	668,6	0,00	684,31	30,00	12,14	28 401,0	102,2	0,0	0,0	0,0	0,0
807	Borowskie Cibory 33A	0,00	49,23	0,0	288,0	0,00	294,78	30,00	3,13	7 313,2	26,3	0,0	0,0	0,0	0,0
808	Borowskie Olki 28	0,00	44,27	0,0	248,6	0,00	215,56	30,00	5,48	12 824,5	46,2	0,0	0,0	0,0	0,0
809	Borowskie Olki 21	0,00	33,33	0,0	210,6	0,00	287,41	30,00	1,80	4 212,4	15,2	0,0	0,0	0,0	0,0
810	Borowskie Olki 22	0,00	55,56	0,0	351,0	0,00	191,61	30,00	5,52	12 918,1	46,5	0,0	0,0	0,0	0,0
811	Borowskie Żaki 20	55,56	64,81	351,0	409,5	670,62	670,62	30,00	7,52	17 598,5	63,4	0,0	0,0	0,0	0,0
812	Borowskie Żaki 6	0,00	58,18	0,0	340,4	0,00	348,37	30,00	3,88	9 068,4	32,6	0,0	0,0	0,0	0,0
813	Borowskie Gziki 14A														
814	Borowskie Gziki 9														
815	Borowskie Gziki 3A														
816	Borowskie Gziki 3														
817	Borowskie Gziki 1														
818	Borowskie Gziki 6														

1	2	3	4	5	6	7	8	9	10	11	12	13	14	15	16
819	Borowskie Wypychy 17														
820	Borowskie Wypychy 7A														
821	Borowskie Wypychy 16														
822	Borowskie Wypychy 2														
823	Borowskie Wypychy 3														
824	Borowskie Wypychy 4														
825	Borowskie Wypychy 5														
826	Borowskie Wypychy 6														
827	Borowskie Wypychy 7														
828	Borowskie Wypychy 9														
829	Borowskie Wypychy 10														
830	Borowskie Wypychy 11														
831	Borowskie Wypychy 13														
832	Borowskie Cibory 33														
833	Borowskie Cibory 40														
834	Borowskie Cibory 35														
835	Borowskie Cibory 39														
836	Borowskie Cibory 34														
837	Borowskie Cibory 43														
838	Borowskie Cibory 42														
839	Borowskie Cibory 45														
840	Borowskie Skórki 33														
841	Borowskie Skórki 34														
842	Borowskie Skórki 37														

1	2	3	4	5	6	7	8	9	10	11	12	13	14	15	16
843	Borowskie Skórki 38														
844	Borowskie Skórki 30														
845	Borowskie Skórki 31														
846	Borowskie Skórki 32														
847	Borowskie Żaki 19														
848	Borowskie Żaki 17														
849	Borowskie Żaki 13														
850	Borowskie Żaki 10														
851	Borowskie Żaki 10														
852	Borowskie Żaki 7														
853	Borowskie Żaki 5														
854	Borowskie Żaki 2														
855	Borowskie Żaki 4														
856	Borowskie Olki 20														
857	Borowskie Olki 24														
858	Borowskie Olki 25														
859	Borowskie Olki 27														
860	Bojary 3														
861	Bojary 6														
862	Bojary 6A														
863	Bojary 7														
864	Bojary 10														
865	Bojary 11														
866	Bojary 16														

1	2	3	4	5	6	7	8	9	10	11	12	13	14	15	16
867	Bojary 18														
868	Markowszczyzna 10 C														
869	Markowszczyzna 44 H														
870	Markowszczyzna 44 D														
871	Markowszczyzna 44 F	0,00	23,52	0,0	231,5	0,00	105,50	23,52	0,00	0,0	0,0	0,0	0,0	0,0	0,0
872	Markowszczyzna 43 E	0,00	22,40	0,0	136,3	0,00	91,75	22,40	0,00	0,0	0,0	0,0	0,0	0,0	0,0
873	Markowszczyzna 44 R	0,00	48,08	0,0	292,5	0,00	233,71	30,00	7,52	17 598,5	63,4	63,4	0,0	63,4	0,0
874	Markowszczyzna 26A	75,76	75,76	390,0	390,0	274,02	274,02	30,00	4,83	11 308,0	40,7	40,7	40,7	0,0	0,0
875	Markowszczyzna 11	0,00	53,33	0,0	374,4	510,95	510,95	30,00	5,25	12 286,2	44,2	0,0	0,0	0,0	0,0
876	Markowszczyzna 10	0,00	28,34	0,0	172,4	0,00	146,09	28,34	0,00	0,0	0,0	0,0	0,0	0,0	0,0
877	Markowszczyzna 6	0,00	54,55	0,0	319,1	0,00	200,07	30,00	6,75	15 796,5	56,9	56,9	56,9	0,0	0,0
878	Markowszczyzna 7D	0,00	36,36	0,0	212,7	0,00	261,28	30,00	1,75	4 095,4	14,7	0,0	0,0	0,0	0,0
879	Markowszczyzna 42	104,76	95,24	612,9	557,2	0,00	638,69	30,00	13,70	32 061,1	115,4	0,0	0,0	0,0	0,0
880	Markowszczyzna 49 M	0,00	33,93	0,0	222,3	0,00	34,39	30,00	2,20	5 148,5	18,5	18,5	0,0	0,0	18,5
881	Markowszczyzna 27	56,00	48,00	327,6	280,8	0,00	346,95	30,00	4,50	10 531,0	37,9	37,9	37,9	0,0	0,0
882	Markowszczyzna 10A	125,00	113,64	643,6	585,1	0,00	634,36	30,00	14,72	34 448,2	124,0	124,0	124,0	0,0	0,0
883	Markowszczyzna 12	29,91	25,64	182,0	156,0	0,00	191,31	25,64	0,00	0,0	0,0	0,0	0,0	0,0	0,0
884	Markowszczyzna 44 T	0,00	60,00	0,0	351,0	0,00	271,39	30,00	12,00	28 082,7	101,1	101,1	0,0	0,0	101,1
885	Markowszczyzna 44 L	0,00	11,68	0,0	133,0	0,00	146,55	11,68	0,00	0,0	0,0	0,0	0,0	0,0	0,0
886	Markowszczyzna 44	0,00	48,08	0,0	292,5	0,00	149,69	30,00	9,02	21 118,2	76,0	0,0	0,0	0,0	0,0
887	Markowszczyzna 47 B	0,00	46,82	0,0	284,9	0,00	333,59	30,00	5,03	11 771,3	42,4	42,4	0,0	42,4	0,0
888	Markowszczyzna 44E	0,00	25,64	0,0	156,0	0,00	106,68	25,64	0,00	0,0	0,0	0,0	0,0	0,0	0,0
889	Markowszczyzna 65	0,00	33,33	0,0	195,0	0,00	176,21	30,00	1,20	2 808,3	10,1	10,1	10,1	0,0	0,0
890	Markowszczyzna 67	44,87	44,87	273,0	273,0	148,45	158,81	30,00	11,60	27 146,7	97,7	97,7	97,7	0,0	0,0

1	2	3	4	5	6	7	8	9	10	11	12	13	14	15	16
891	Markowszczyzna 69	0,00	66,67	0,0	390,0	0,00	345,23	30,00	11,00	25 742,5	92,7	92,7	92,7	0,0	0,0
892	Markowszczyzna 9														
893	Markowszczyzna 44H														
894	Zalesiany 26														
895	Zalesiany 22														
896	Zalesiany 38														
897	Zalesiany 40														
898	Zalesiany 41														
899	Zalesiany 41B														
900	Zalesiany 50A														
901	Zalesiany 2	50,00	50,00	292,5	292,5	0,00	191,61	30,00	4,00	9 360,9	33,7	0,0	0,0	0,0	0,0
902	Zalesiany 2/1	0,00	26,67	0,0	156,0	0,00	138,09	26,67	0,00	0,0	0,0	0,0	0,0	0,0	0,0
903	Zalesiany 6	26,67	26,67	156,0	156,0	143,70	159,67	26,67	0,00	0,0	0,0	0,0	0,0	0,0	0,0
904	Zalesiany 7	68,57	68,57	401,2	401,2	328,47	328,47	30,00	3,38	7 898,3	28,4	0,0	0,0	0,0	0,0
905	Zalesiany 11	40,00	40,00	234,0	234,0	119,75	119,75	30,00	2,00	4 680,5	16,8	0,0	0,0	0,0	0,0
906	Zalesiany 15	35,56	35,56	208,0	208,0	223,24	223,24	30,00	1,88	4 387,9	15,8	15,8	15,8	0,0	0,0
907	Zalesiany 17														
908	Zalesiany 18	55,56	55,56	351,0	351,0	287,41	287,41	30,00	5,52	12 918,1	46,5	0,0	0,0	0,0	0,0
909	Zalesiany 22A	0,00	70,51	0,0	429,0	0,00	319,34	30,00	12,64	29 580,5	106,5	0,0	0,0	0,0	0,0
910	Zalesiany 26B	0,00	53,62	0,0	313,7	0,00	48,60	30,00	8,15	19 072,9	68,7	0,0	0,0	0,0	0,0
911	Zalesiany 28	76,92	76,92	468,0	468,0	0,00	479,01	30,00	4,88	11 420,3	41,1	0,0	0,0	0,0	0,0
912	Zalesiany 31D	0,00	51,28	0,0	300,0	0,00	127,46	30,00	10,38	24 279,9	87,4	87,4	87,4	0,0	0,0
913	Zalesiany 31B	0,00	38,00	0,0	222,3	0,00	217,49	30,00	4,00	9 360,9	33,7	33,7	33,7	0,0	0,0
914	Zalesiany 32	46,15	46,15	280,8	280,8	445,35	445,35	30,00	4,20	9 829,0	35,4	35,4	35,4	0,0	0,0

1	2	3	4	5	6	7	8	9	10	11	12	13	14	15	16
915	Zalesiany 32/2	17,14	17,14	100,3	100,3	112,82	112,82	17,14	0,00	0,0	0,0	0,0	0,0	0,0	0,0
916	Zalesiany 32B	0,00	40,00	0,0	234,0	0,00	255,47	30,00	3,00	7 020,7	25,3	0,0	0,0	0,0	0,0
917	Zalesiany 33	33,33	33,33	234,0	234,0	362,49	362,49	30,00	1,40	3 276,3	11,8	11,8	11,8	0,0	0,0
918	Zalesiany 33/2														
919	Zalesiany 35	43,96	43,96	267,5	267,5	273,72	273,72	30,00	2,54	5 944,2	21,4	0,0	0,0	0,0	0,0
920	Zalesiany 39	56,00	56,00	327,6	327,6	445,35	445,35	30,00	6,50	15 211,5	54,8	54,8	54,8	0,0	0,0
921	Zalesiany 41A	42,67	42,67	249,6	249,6	255,47	255,47	30,00	2,38	5 558,0	20,0	0,0	0,0	0,0	0,0
922	Zalesiany 42	0,00	25,64	0,0	156,0	0,00	144,74	25,64	0,00	0,0	0,0	0,0	0,0	0,0	0,0
923	Zalesiany 48	0,00	39,31	0,0	243,8	0,00	119,75	30,00	2,37	5 541,7	19,9	0,0	0,0	0,0	0,0
924	Zalesiany 49	30,86	30,86	195,0	195,0	119,75	119,75	30,00	0,22	524,2	1,9	0,0	0,0	0,0	0,0
925	Zalesiany 50	72,75	72,75	357,5	357,5	485,48	485,48	30,00	6,46	15 127,2	54,5	54,5	54,5	0,0	0,0
926	Zalesiany 51	0,00	44,44	0,0	260,0	0,00	159,67	30,00	6,50	15 211,5	54,8	0,0	0,0	0,0	0,0
927	Zalesiany 23	57,69	57,69	351,0	351,0	224,74	222,68	30,00	7,20	16 849,6	60,7	60,7	60,7	0,0	0,0
928	Zalesiany 23C	0,00	44,44	0,0	260,0	0,00	279,06	30,00	6,50	15 211,5	54,8	54,8	54,8	0,0	0,0
929	Zalesiany 27A	0,00	40,82	0,0	267,5	0,00	338,45	30,00	4,24	9 922,6	35,7	35,7	35,7	0,0	0,0
930	Zalesiany 27J	0,00	38,10	0,0	222,9	0,00	237,55	30,00	2,55	5 967,6	21,5	21,5	21,5	0,0	0,0
931	Zalesiany 31L	0,00	41,67	0,0	292,5	0,00	248,99	30,00	4,20	9 829,0	35,4	35,4	35,4	0,0	0,0
932	Zalesiany 31N	0,00	37,74	0,0	234,0	0,00	116,00	30,00	2,87	6 716,5	24,2	24,2	0,0	0,0	24,2
933	Juraszki 3	29,09	29,09	170,2	170,2	174,19	174,19	29,09	0,00	0,0	0,0	0,0	0,0	0,0	0,0
934	Juraszki 4	32,05	32,05	195,0	195,0	179,63	179,63	30,00	0,51	1 198,2	4,3	0,0	0,0	0,0	0,0
935	Juraszki 5	25,00	25,00	146,3	146,3	159,67	159,67	25,00	0,00	0,0	0,0	0,0	0,0	0,0	0,0
936	Juraszki 7	53,85	53,85	327,6	327,6	318,48	241,84	30,00	6,20	14 509,4	52,2	52,2	52,2	0,0	0,0
937	Juraszki 9	41,67	41,67	243,8	243,8	239,51	239,51	30,00	7,00	16 381,6	59,0	0,0	0,0	0,0	0,0
938	Juraszki 11	35,71	35,71	234,0	234,0	255,47	255,47	30,00	0,96	2 246,6	8,1	0,0	0,0	0,0	0,0

1	2	3	4	5	6	7	8	9	10	11	12	13	14	15	16
939	Juraszki 17	61,73	61,73	390,0	390,0	388,39	388,39	30,00	7,71	18 043,2	65,0	65,0	65,0	0,0	0,0
940	Juraszki 19	40,00	40,00	234,0	234,0	164,36	164,36	30,00	5,75	13 456,3	48,4	48,4	48,4	0,0	0,0
941	Juraszki 20	48,00	48,00	280,8	280,8	200,92	200,92	30,00	9,00	21 062,1	75,8	75,8	75,8	0,0	0,0
942	Juraszki 22	0,00	5,33	0,0	31,2	0,00	130,84	5,33	0,00	0,0	0,0	0,0	0,0	0,0	0,0
943	Juraszki 23	0,00	52,17	0,0	280,8	0,00	306,57	30,00	2,55	5 967,6	21,5	0,0	0,0	0,0	0,0
944	Juraszki 24	0,00	23,21	0,0	127,6	0,00	112,98	23,21	0,00	0,0	0,0	0,0	0,0	0,0	0,0
945	Juraszki 26	0,00	66,67	0,0	390,0	0,00	263,24	30,00	11,00	25 742,5	92,7	92,7	92,7	0,0	0,0
946	Juraszki 30														
947	Juraszki 31	0,00	27,78	0,0	162,5	0,00	114,12	27,78	0,00	0,0	0,0	0,0	0,0	0,0	0,0
948	Juraszki 32														
949	Lubiejki 4	48,84	48,84	297,2	297,2	304,14	304,14	30,00	3,09	7 221,9	26,0	0,0	0,0	0,0	0,0
950	Lubiejki 4B	0,00	46,15	0,0	280,8	0,00	169,16	30,00	6,30	14 743,4	53,1	53,1	53,1	0,0	0,0
951	Lubiejki 6	42,11	42,11	246,3	246,3	252,11	252,11	30,00	2,30	5 382,5	19,4	0,0	0,0	0,0	0,0
952	Lubiejki 7	96,15	96,15	585,1	585,1	287,41	287,41	30,00	13,76	32 201,5	115,9	0,0	0,0	0,0	0,0
953	Lubiejki 10	37,04	37,04	234,0	234,0	215,56	215,56	30,00	1,52	3 557,1	12,8	0,0	0,0	0,0	0,0
954	Lubiejki 15	0,00	55,56	0,0	390,0	0,00	155,35	30,00	9,20	21 530,1	77,5	77,5	77,5	0,0	0,0
955	Niecki 10	0,00	48,00	0,0	280,8	0,00	110,04	30,00	9,00	21 062,1	75,8	75,8	75,8	0,0	0,0
956	Niecki 48	42,00	48,00	245,7	280,8	239,51	239,51	30,00	9,00	21 062,1	75,8	0,0	0,0	0,0	0,0
957	Niecki 49	72,73	72,73	425,5	425,5	243,86	237,27	30,00	11,75	27 497,7	99,0	99,0	99,0	0,0	0,0
958	Niecki 55	0,00	66,67	0,0	390,0	0,00	211,45	30,00	11,00	25 742,5	92,7	92,7	92,7	0,0	0,0
959	Tolcze 2	70,75	70,75	438,8	438,8	508,12	508,12	30,00	8,64	20 219,6	72,8	72,8	72,8	0,0	0,0
960	Tolcze 5	25,00	25,00	175,5	175,5	424,63	424,63	25,00	0,00	0,0	0,0	0,0	0,0	0,0	0,0
961	Tolcze 5A	0,00	48,61	0,0	284,4	0,00	154,64	30,00	6,70	15 679,5	56,4	56,4	56,4	0,0	0,0
962	Tolcze 5C	0,00	4,08	0,0	21,9	0,00	388,37	4,08	0,00	0,0	0,0	0,0	0,0	0,0	0,0

1	2	3	4	5	6	7	8	9	10	11	12	13	14	15	16
963	Tolcze 7A	50,00	50,00	292,5	292,5	239,51	221,38	30,00	4,00	9 360,9	33,7	33,7	33,7	0,0	0,0
964	Tolcze 8	40,00	40,00	234,0	234,0	462,60	462,60	30,00	1,50	3 510,3	12,6	12,6	12,6	0,0	0,0
965	Tolcze 16	36,00	36,00	210,6	210,6	231,99	231,99	30,00	3,00	7 020,7	25,3	25,3	25,3	0,0	0,0
966	Tolcze 17	63,83	63,83	351,0	351,0	335,31	335,31	30,00	3,18	7 441,9	26,8	0,0	0,0	0,0	0,0
967	Tolcze 18	31,82	36,36	163,8	187,2	0,00	287,41	30,00	1,40	3 276,3	11,8	0,0	0,0	0,0	0,0
968	Tolcze 19	26,67	26,67	156,0	156,0	149,03	154,20	26,67	0,00	0,0	0,0	0,0	0,0	0,0	0,0
969	Tolcze 20	52,17	52,17	280,8	280,8	268,25	268,25	30,00	2,55	5 967,6	21,5	0,0	0,0	0,0	0,0
970	Tolcze 22	39,51	39,51	249,6	249,6	121,17	124,28	30,00	3,85	9 009,9	32,4	32,4	32,4	0,0	0,0
971	Tolcze 24	57,14	57,14	334,3	334,3	364,96	364,96	30,00	2,85	6 669,7	24,0	0,0	0,0	0,0	0,0
972	Tolcze 27	53,33	53,33	312,0	312,0	287,41	287,41	30,00	3,50	8 190,8	29,5	0,0	0,0	0,0	0,0
973	Tolcze 29	38,46	38,46	234,0	234,0	162,86	189,01	30,00	4,40	10 297,0	37,1	37,1	37,1	0,0	0,0
974	Tolcze 30	108,23	108,23	557,2	557,2	456,20	456,20	30,00	7,23	16 915,2	60,9	0,0	0,0	0,0	0,0
975	Tolcze 31	114,29	114,29	668,6	668,6	495,65	479,01	30,00	5,90	13 807,3	49,7	0,0	0,0	0,0	0,0
976	Tolcze 35A	0,00	60,39	0,0	325,0	0,00	199,59	30,00	10,06	23 552,1	84,8	0,0	0,0	0,0	0,0
977	Tolcze 37	36,00	48,00	210,6	280,8	210,77	239,51	30,00	9,00	21 062,1	75,8	0,0	0,0	0,0	0,0
978	Tolcze 38	72,00	72,00	421,2	421,2	344,89	344,89	30,00	10,50	24 572,4	88,5	0,0	0,0	0,0	0,0
979	Tolcze 40	33,33	33,33	195,0	195,0	185,56	172,62	30,00	2,00	4 680,5	16,8	16,8	16,8	0,0	0,0
980	Tolcze 41	66,67	33,33	390,0	195,0	309,27	309,27	30,00	0,60	1 404,1	5,1	5,1	5,1	0,0	0,0
981	Tolcze 41A	26,67	26,67	156,0	156,0	143,70	143,70	26,67	0,00	0,0	0,0	0,0	0,0	0,0	0,0
982	Tolcze 44	45,00	45,00	263,3	263,3	236,26	236,26	30,00	6,00	14 041,4	50,5	50,5	50,5	0,0	0,0
983	Tolcze 53	0,00	60,80	0,0	355,7	0,00	75,60	30,00	19,25	45 049,4	162,2	162,2	162,2	0,0	0,0
984	Tolcze 59	0,00	41,41	0,0	222,9	0,00	275,36	30,00	3,31	7 736,8	27,9	27,9	27,9	0,0	0,0
985	Tolcze 104	0,00	22,02	0,0	128,8	0,00	114,02	22,02	0,00	0,0	0,0	0,0	0,0	0,0	0,0
986	Tolcze 106	0,00	165,52	0,0	968,4	0,00	59,89	30,00	98,25	229 927,5	827,7	827,7	0,0	0,0	827,7

1	2	3	4	5	6	7	8	9	10	11	12	13	14	15	16
987	Tolcze 114	0,00	41,86	0,0	244,9	0,00	115,12	30,00	2,55	5 967,6	21,5	21,5	0,0	0,0	21,5
988	Tolcze, ul. Kwiatowa 1	0,00	68,57	0,0	401,2	0,00	158,26	30,00	6,75	15 796,5	56,9	56,9	0,0	56,9	0,0
989	Tolcze, ul. Kwiatowa 3	0,00	43,96	0,0	267,5	0,00	136,86	30,00	7,62	17 832,5	64,2	0,0	0,0	0,0	0,0
990	Lubiejki 1	24,00	20,00	140,4	117,0	172,45	153,28	20,00	0,00	0,0	0,0	0,0	0,0	0,0	0,0
991	Lubiejki 2	54,95	54,95	334,3	334,3	273,72	273,72	30,00	4,54	10 624,6	38,2	0,0	0,0	0,0	0,0
992	Lubiejki 3	43,96	43,96	267,5	267,5	246,35	246,35	30,00	2,54	5 944,2	21,4	0,0	0,0	0,0	0,0
993	Lubiejki 3A	100,00	100,00	561,7	561,7	292,07	292,07	30,00	16,80	39 315,8	141,5	141,5	141,5	0,0	0,0
994	Lubiejki 3B	0,00	50,30	0,0	306,0	0,00	118,17	30,00	6,86	16 054,0	57,8	57,8	0,0	57,8	0,0
995	Chodory 4	91,84	204,08	601,8	337,3 ¹	328,47	263,36	30,00	34,12	79 848,6	287,5	287,5	287,5	0,0	0,0
996	Chodory 4/1	48,48	48,48	249,6	249,6	229,93	229,93	30,00	3,05	7 137,7	25,7	0,0	0,0	0,0	0,0
997	Chodory 5	35,56	35,56	208,0	208,0	191,61	191,61	30,00	1,25	2 925,3	10,5	0,0	0,0	0,0	0,0
998	Chodory 8	50,00	50,00	292,5	292,5	186,42	186,42	30,00	10,00	23 402,3	84,2	84,2	84,2	0,0	0,0
999	Chodory 10	37,88	47,35	212,7	265,9	209,02	228,32	30,00	9,16	21 436,5	77,2	77,2	77,2	0,0	0,0
1000	Chodory 11	20,92	20,92	122,4	122,4	112,71	112,71	20,92	0,00	0,0	0,0	0,0	0,0	0,0	0,0
1001	Chodory 14	64,00	64,00	374,4	374,4	276,19	276,19	30,00	12,75	29 837,9	107,4	107,4	107,4	0,0	0,0
1002	Chodory 16	65,38	65,38	397,8	397,8	349,02	315,88	30,00	9,20	21 530,1	77,5	77,5	77,5	0,0	0,0
1003	Chodory 18	26,22	26,22	159,6	159,6	157,71	157,71	26,22	0,00	0,0	0,0	0,0	0,0	0,0	0,0
1004	Chodory 19	29,63	29,63	173,4	173,4	234,95	234,95	29,63	0,00	0,0	0,0	0,0	0,0	0,0	0,0
1005	Chodory 22	85,47	85,47	520,1	520,1	354,55	340,63	30,00	12,98	30 376,2	109,4	0,0	0,0	0,0	0,0
1006	Chodory 23	23,53	23,53	137,7	137,7	318,33	300,05	23,53	0,00	0,0	0,0	0,0	0,0	0,0	0,0
1007	Chodory 25	80,00	80,00	374,4	374,4	344,89	344,89	30,00	5,00	11 701,1	42,1	0,0	0,0	0,0	0,0
1008	Chodory 26	38,46	38,46	234,0	234,0	269,28	269,28	30,00	1,76	4 118,8	14,8	14,8	14,8	0,0	0,0
1009	Chodory 27	45,71	45,71	267,5	267,5	246,35	246,35	30,00	2,75	6 435,6	23,2	0,0	0,0	0,0	0,0
1010	Chodory 28A	0,00	35,56	0,0	224,7	0,00	229,93	30,00	3,75	8 775,9	31,6	0,0	0,0	0,0	0,0

1	2	3	4	5	6	7	8	9	10	11	12	13	14	15	16
1011	Chodory 36	48,00	48,00	280,8	280,8	282,22	282,22	30,00	9,00	21 062,1	75,8	75,8	75,8	0,0	0,0
1012	Chodory 37	37,50	37,50	245,7	245,7	207,14	207,14	30,00	4,20	9 829,0	35,4	35,4	35,4	0,0	0,0
1013	Chodory 46	68,18	68,18	382,9	382,9	374,26	374,26	30,00	10,08	23 589,5	84,9	84,9	84,9	0,0	0,0
1014	Chodory 48														
1015	Chodory 50	0,00	78,43	0,0	458,9	0,00	571,16	30,00	14,82	34 682,2	124,9	124,9	124,9	0,0	0,0
1016	Czaczk Małe 2 Drozdy	32,00	32,00	187,2	187,2	172,45	172,45	30,00	0,50	1 170,1	4,2	0,0	0,0	0,0	0,0
1017	Czaczk Małe 4 Drozdy	50,00	50,00	292,5	292,5	287,41	269,28	30,00	4,00	9 360,9	33,7	33,7	33,7	0,0	0,0
1018	Czaczk Małe 12A Reki	53,33	53,33	312,0	312,0	319,34	319,34	30,00	3,50	8 190,8	29,5	0,0	0,0	0,0	0,0
1019	Czaczk Małe 13 Reki	0,00	53,33	0,0	312,0	0,00	159,67	30,00	3,50	8 190,8	29,5	0,0	0,0	0,0	0,0
1020	Czaczk Małe 16 Reki	0,00	32,00	0,0	187,2	0,00	221,81	30,00	1,50	3 510,3	12,6	12,6	12,6	0,0	0,0
1021	Czaczk Małe 8	53,33	53,33	312,0	312,0	638,69	638,69	30,00	7,00	16 381,6	59,0	0,0	0,0	0,0	0,0
1022	Czaczk Małe 12	40,00	30,00	234,0	175,5	182,54	191,61	30,00	0,00	0,0	0,0	0,0	0,0	0,0	0,0
1023	Czaczk Wielkie 3	19,35	19,35	140,4	140,4	253,74	253,74	19,35	0,00	0,0	0,0	0,0	0,0	0,0	0,0
1024	Czaczk Wielkie 6	40,00	40,00	234,0	234,0	255,47	255,47	30,00	1,50	3 510,3	12,6	0,0	0,0	0,0	0,0
1025	Czaczk Wielkie 13	0,00	53,33	0,0	312,0	0,00	253,74	30,00	8,75	20 477,0	73,7	73,7	73,7	0,0	0,0
1026	Czaczk Wielkie 17	39,51	39,51	231,1	231,1	212,90	212,90	30,00	1,93	4 504,9	16,2	0,0	0,0	0,0	0,0
1027	Czaczk Wielkie 36	48,00	48,00	280,8	280,8	174,77	174,77	30,00	9,00	21 062,1	75,8	75,8	75,8	0,0	0,0
1028	Czaczk Wielkie 36A	27,78	27,78	175,5	175,5	191,61	191,61	27,78	0,00	0,0	0,0	0,0	0,0	0,0	0,0
1029	Czaczk Wielkie 36B	100,00	100,00	468,0	468,0	255,47	255,47	30,00	4,20	9 829,0	35,4	0,0	0,0	0,0	0,0
1030	Czaczk Wielkie 18	54,95	54,95	334,3	334,3	330,43	330,43	30,00	2,72	6 374,8	22,9	22,9	22,9	0,0	0,0
1031	Czaczk Wielkie 24	50,00	50,00	351,0	351,0	383,21	383,21	30,00	6,00	14 041,4	50,5	0,0	0,0	0,0	0,0
1032	Czaczk Wielkie 25	62,11	62,11	334,3	334,3	951,85	951,85	30,00	3,10	7 259,4	26,1	26,1	26,1	0,0	0,0
1033	Czaczk Wielkie 27	55,56	55,56	312,0	312,0	344,27	344,27	30,00	3,68	8 612,0	31,0	31,0	31,0	0,0	0,0
1034	Czaczk Wielkie 33	36,36	36,36	234,0	234,0	474,69	474,69	30,00	2,10	4 914,5	17,7	17,7	17,7	0,0	0,0

1	2	3	4	5	6	7	8	9	10	11	12	13	14	15	16
1035	Czaczk Wielkie 37	0,00	40,00	0,0	234,0	0,00	319,34	30,00	1,50	3 510,3	12,6	0,0	0,0	0,0	0,0
1036	Czaczk Wielkie 38	0,00	41,84	0,0	244,8	0,00	244,39	30,00	5,80	13 573,3	48,9	0,0	0,0	0,0	0,0
1037	Czaczk Wielkie 40	0,00	44,44	0,0	260,0	0,00	159,67	30,00	6,50	15 211,5	54,8	0,0	0,0	0,0	0,0
1038	Iwanówka 39A	53,33	53,33	312,0	312,0	287,41	287,41	30,00	3,50	8 190,8	29,5	0,0	0,0	0,0	0,0
1039	Iwanówka 40	0,00	80,00	0,0	468,0	0,00	263,24	30,00	15,00	35 103,4	126,4	126,4	126,4	0,0	0,0
1040	Tolcze 1A	29,63	29,63	173,4	173,4	236,55	236,55	29,63	0,00	0,0	0,0	0,0	0,0	0,0	0,0
1041	Tolcze 36														
1042	Tolcze 14														
1043	Tolcze 23														
1044	Tolcze 25														
1045	Tolcze 33														
1046	Iwanówka 40														
1047	Iwanówka 18														
1048	Iwanówka 39														
1049	Chodory 6														
1050	Chodory 9														
1051	Chodory 10														
1052	Chodory 15														
1053	Chodory 16														
1054	Chodory 32														
1055	Chodory 34														
1056	Chodory 35														
1057	Chodory 40														
1058	Juraszki 1														

1	2	3	4	5	6	7	8	9	10	11	12	13	14	15	16
1059	Juraszki 2														
1060	Juraszki 6														
1061	Juraszki 13														
1062	Juraszki 15														
1063	Juraszki 18														
1064	Czaczki Małe														
1065	Tolcze 7														
1066	Tolcze 12														
1067	Tolcze 32														
1068	Dobrowoda 4	68,38	59,83	416,0	364,0	706,55	851,58	30,00	6,98	16 334,8	58,8	0,0	0,0	0,0	0,0
1069	Dobrowoda 6	32,05	32,05	195,0	195,0	159,67	159,67	30,00	0,32	748,9	2,7	0,0	0,0	0,0	0,0
1070	Dobrowoda 7	76,92	76,92	468,0	468,0	394,85	394,85	30,00	9,76	22 840,6	82,2	82,2	82,2	0,0	0,0
1071	Dobrowoda 10	46,15	46,15	280,8	280,8	325,73	325,73	30,00	4,20	9 829,0	35,4	0,0	0,0	0,0	0,0
1072	Dobrowoda 12	83,33	83,33	468,0	468,0	638,69	638,69	30,00	7,68	17 973,0	64,7	0,0	0,0	0,0	0,0
1073	Dobrowoda 13	40,87	40,87	248,6	248,6	454,40	454,40	30,00	4,52	10 577,8	38,1	38,1	38,1	0,0	0,0
1074	Dobrowoda 14	80,77	80,77	491,4	491,4	0,00	497,11	30,00	13,20	30 891,0	111,2	111,2	111,2	0,0	0,0
1075	Dobrowoda 15A	36,06	36,06	219,4	219,4	299,38	490,32	30,00	2,52	5 897,4	21,2	21,2	21,2	0,0	0,0
1076	Dobrowoda 18	35,90	35,90	218,4	218,4	255,47	255,47	30,00	2,30	5 382,5	19,4	0,0	0,0	0,0	0,0
1077	Dobrowoda 19	35,90	35,90	218,4	218,4	360,77	233,03	30,00	2,30	5 382,5	19,4	19,4	19,4	0,0	0,0
1078	Dobrowoda 20	35,90	35,90	218,4	218,4	172,27	178,83	30,00	2,30	5 382,5	19,4	0,0	0,0	0,0	0,0
1079	Dobrowoda 25	4,29	4,29	280,8	280,8	0,00	383,21	4,29	0,00	0,0	0,0	0,0	0,0	0,0	0,0
1080	Dobrowoda 26	27,78	27,78	156,0	156,0	63,87	106,45	27,78	0,00	0,0	0,0	0,0	0,0	0,0	0,0
1081	Dobrowoda 28	89,95	89,95	568,3	568,3	794,50	798,30	30,00	11,33	26 514,8	95,5	95,5	95,5	0,0	0,0
1082	Dobrowoda 29	0,00	42,22	0,0	247,0	0,00	37,26	30,00	5,50	12 871,3	46,3	0,0	0,0	0,0	0,0

1	2	3	4	5	6	7	8	9	10	11	12	13	14	15	16
1083	Dobrowoda 30	41,96	11,19	255,3	68,1	0,00	561,55	11,19	0,00	0,0	0,0	0,0	0,0	0,0	0,0
1084	Dobrowoda 31	58,61	58,61	356,6	356,6	405,39	413,84	30,00	7,81	18 277,2	65,8	65,8	65,8	0,0	0,0
1085	Dobrowoda 32	55,56	55,56	312,0	312,0	558,11	567,97	30,00	5,52	12 918,1	46,5	46,5	46,5	0,0	0,0
1086	Dobrowoda 32A	0,00	44,38	0,0	270,0	0,00	264,89	30,00	4,86	11 373,5	40,9	40,9	40,9	0,0	0,0
1087	Dobrowoda 33A	0,00	6,90	0,0	37,1	0,00	91,90	6,90	0,00	0,0	0,0	0,0	0,0	0,0	0,0
1088	Dobrowoda 36	0,00	51,79	0,0	303,0	0,00	171,08	30,00	6,10	14 275,4	51,4	0,0	0,0	0,0	0,0
1089	Barszczówka 1	69,57	69,57	374,4	374,4	555,12	555,12	30,00	4,55	10 648,0	38,3	38,3	38,3	0,0	0,0
1090	Barszczówka 2	41,28	41,28	231,8	231,8	237,28	237,28	30,00	2,19	5 115,7	18,4	0,0	0,0	0,0	0,0
1091	Barszczówka 6	35,71	35,71	234,0	234,0	343,07	343,07	30,00	1,92	4 493,2	16,2	16,2	16,2	0,0	0,0
1092	Barszczówka 8	54,55	54,55	351,0	351,0	479,01	479,01	30,00	5,40	12 637,2	45,5	0,0	0,0	0,0	0,0
1093	Barszczówka 10	44,64	44,64	292,5	292,5	229,25	229,25	30,00	3,94	9 211,1	33,2	33,2	33,2	0,0	0,0
1094	Barszczówka 13	52,91	52,91	334,3	334,3	451,26	451,26	30,00	4,33	10 133,2	36,5	36,5	36,5	0,0	0,0
1095	Barszczówka 14	50,00	50,00	234,0	234,0	535,96	535,96	30,00	4,00	9 360,9	33,7	33,7	33,7	0,0	0,0
1096	Barszczówka 15	32,00	32,00	187,2	187,2	0,00	191,61	30,00	0,50	1 170,1	4,2	0,0	0,0	0,0	0,0
1097	Barszczówka 16	108,64	108,64	635,6	635,6	578,56	588,17	30,00	15,93	37 268,1	134,2	134,2	134,2	0,0	0,0
1098	Barszczówka 17	27,59	27,59	187,2	187,2	287,41	287,41	27,59	0,00	0,0	0,0	0,0	0,0	0,0	0,0
1099	Barszczówka 20	53,57	53,57	351,0	351,0	317,18	317,18	30,00	5,28	12 356,4	44,5	44,5	44,5	0,0	0,0
1100	Barszczówka 22	50,51	50,51	260,0	260,0	532,24	532,24	30,00	3,25	7 601,1	27,4	0,0	0,0	0,0	0,0
1101	Barszczówka 28/10	0,00	3,29	0,0	57,6	0,00	88,43	3,29	0,00	0,0	0,0	0,0	0,0	0,0	0,0
1102	Barszczówka 33	38,79	38,79	249,6	249,6	462,60	462,60	30,00	1,81	4 241,7	15,3	15,3	15,3	0,0	0,0
1103	Baciuty Kol. 4A	41,98	37,04	265,2	234,0	328,30	338,33	30,00	2,85	6 669,7	24,0	24,0	24,0	0,0	0,0
1104	Baciuty Kol. 8	32,05	32,05	195,0	195,0	279,06	271,00	30,00	0,96	2 246,6	8,1	8,1	8,1	0,0	0,0
1105	Baciuty Kol. 8A	0,00	44,38	0,0	270,0	0,00	276,05	30,00	4,86	11 373,5	40,9	40,9	40,9	0,0	0,0
1106	Baciuty Kol. 46	21,74	21,74	117,0	117,0	119,75	191,61	21,74	0,00	0,0	0,0	0,0	0,0	0,0	0,0

1	2	3	4	5	6	7	8	9	10	11	12	13	14	15	16
1107	Zawady 1	57,69	57,69	351,0	351,0	239,51	239,51	30,00	5,76	13 479,7	48,5	0,0	0,0	0,0	0,0
1108	Zawady 2	55,56	55,56	312,0	312,0	63,87	63,87	30,00	3,68	8 612,0	31,0	0,0	0,0	0,0	0,0
1109	Zawady 2B	66,67	66,67	374,4	374,4	383,21	383,21	30,00	4,40	10 297,0	37,1	0,0	0,0	0,0	0,0
1110	Zawady 3	0,00	3,60	0,0	21,1	0,00	172,62	3,60	0,00	0,0	0,0	0,0	0,0	0,0	0,0
1111	Zawady 3 (II bud.)	64,94	64,94	334,3	334,3	342,15	171,08	30,00	4,30	10 072,3	36,3	0,0	0,0	0,0	0,0
1112	Zawady 5	49,45	49,45	300,9	300,9	0,00	547,44	30,00	3,54	8 284,4	29,8	0,0	0,0	0,0	0,0
1113	Zawady 6	0,00	81,35	0,0	456,9	0,00	218,98	30,00	12,94	30 282,6	109,0	0,0	0,0	0,0	0,0
1114	Zawady 7	27,47	36,63	154,3	205,7	210,56	210,56	30,00	1,45	3 388,7	12,2	0,0	0,0	0,0	0,0
1115	Zawady 8	41,67	41,67	234,0	234,0	119,75	119,75	30,00	2,24	5 242,1	18,9	0,0	0,0	0,0	0,0
1116	Zawady 9	40,00	40,00	280,8	280,8	574,82	574,82	30,00	3,00	7 020,7	25,3	0,0	0,0	0,0	0,0
1117	Zawady 10														
1118	Zawady 16														
1119	Zawady 11	26,67	26,67	187,2	187,2	191,61	157,94	26,67	0,00	0,0	0,0	0,0	0,0	0,0	0,0
1120	Zawady 13	38,46	38,46	234,0	234,0	119,75	119,75	30,00	1,76	4 118,8	14,8	0,0	0,0	0,0	0,0
1121	Zawady 14	37,88	37,88	212,7	212,7	217,73	435,47	30,00	1,66	3 894,1	14,0	0,0	0,0	0,0	0,0
1122	Zawady 15	53,33	53,33	312,0	312,0	479,01	422,91	30,00	3,50	8 190,8	29,5	29,5	29,5	0,0	0,0
1123	Zawady 19	44,87	44,87	273,0	273,0	231,30	235,18	30,00	4,64	10 858,7	39,1	39,1	39,1	0,0	0,0
1124	Zawady 21	39,96	0,00	243,1	0,0	373,26	0,00	0,00	0,00	0,0	0,0	0,0	0,0	0,0	0,0
1125	Zawady 21 (II bud.)	0,00	44,44	0,0	280,8	0,00	383,21	30,00	3,90	9 126,9	32,9	0,0	0,0	0,0	0,0
1126	Zawady 22	37,04	37,04	234,0	234,0	239,51	245,33	30,00	1,52	3 557,1	12,8	12,8	12,8	0,0	0,0
1127	Zawady 22A	0,00	64,78	0,0	394,1	0,00	443,35	30,00	6,44	15 076,9	54,3	54,3	54,3	0,0	0,0
1128	Zawady 23	0,00	38,46	0,0	234,0	0,00	143,70	30,00	1,76	4 118,8	14,8	0,0	0,0	0,0	0,0
1129	Zawady 24	34,01	34,01	195,0	195,0	199,59	199,59	30,00	0,94	2 209,2	8,0	0,0	0,0	0,0	0,0
1130	Zawady 24A	0,00	16,00	0,0	93,6	0,00	191,61	16,00	0,00	0,0	0,0	0,0	0,0	0,0	0,0

1	2	3	4	5	6	7	8	9	10	11	12	13	14	15	16
1131	Zawady 27	37,74	37,74	234,0	234,0	266,04	266,04	30,00	1,64	3 838,0	13,8	13,8	13,8	0,0	0,0
1132	Zawady 39	44,44	44,44	312,0	312,0	425,79	425,79	30,00	3,90	9 126,9	32,9	0,0	0,0	0,0	0,0
1133	Zawady 28	66,67	66,67	374,4	374,4	306,57	229,93	30,00	4,40	10 297,0	37,1	0,0	0,0	0,0	0,0
1134	Zawady 33	47,17	23,58	292,5	146,3	299,38	199,59	23,58	0,00	0,0	0,0	0,0	0,0	0,0	0,0
1135	Zawady 34	35,71	35,71	234,0	234,0	479,01	359,26	30,00	1,28	2 995,5	10,8	0,0	0,0	0,0	0,0
1136	Zawady 35	33,33	33,33	195,0	195,0	199,59	199,59	30,00	0,80	1 872,2	6,7	0,0	0,0	0,0	0,0
1137	Zawady 36	48,48	60,61	283,7	354,6	256,31	166,86	30,00	7,58	17 727,2	63,8	63,8	63,8	0,0	0,0
1138	Zawady 40	24,49	24,49	140,4	140,4	461,43	461,43	24,49	0,00	0,0	0,0	0,0	0,0	0,0	0,0
1139	Zawady 42	64,10	64,10	390,0	390,0	0,00	263,24	30,00	5,32	12 450,0	44,8	44,8	44,8	0,0	0,0
1140	Baciuty Kol. 1	49,38	49,38	312,0	312,0	319,34	319,34	30,00	3,14	7 348,3	26,5	0,0	0,0	0,0	0,0
1141	Baciuty Kol. 1A	0,00	3,83	0,0	25,1	0,00	338,45	3,83	0,00	0,0	0,0	0,0	0,0	0,0	0,0
1142	Baciuty Kol. 2	35,90	35,90	218,4	218,4	185,04	185,04	30,00	2,30	5 382,5	19,4	19,4	19,4	0,0	0,0
1143	Baciuty Kol. 3	81,73	81,73	497,3	497,3	310,69	310,69	30,00	10,76	25 180,9	90,7	90,7	90,7	0,0	0,0
1144	Baciuty Kol. 4	66,05	67,99	401,9	413,7	319,07	319,07	30,00	9,78	22 882,8	82,4	82,4	82,4	0,0	0,0
1145	Baciuty Kol. 4A	56,98	53,42	346,7	325,0	177,41	203,78	30,00	6,58	15 389,3	55,4	55,4	55,4	0,0	0,0
1146	Baciuty Kol. 5	33,67	33,67	189,1	189,1	580,62	580,62	30,00	0,87	2 040,7	7,3	0,0	0,0	0,0	0,0
1147	Baciuty Kol. 7	0,00	48,00	0,0	280,8	0,00	191,61	30,00	2,25	5 265,5	19,0	0,0	0,0	0,0	0,0
1148	Baciuty Kol. 9	0,00	51,28	0,0	312,0	0,00	210,01	30,00	9,96	23 308,7	83,9	83,9	83,9	0,0	0,0
1149	Baciuty Kol. 13	56,82	56,82	292,5	292,5	359,26	239,51	30,00	3,78	8 836,7	31,8	0,0	0,0	0,0	0,0
1150	Baciuty Kol. 14	90,00	90,00	421,2	421,2	191,61	325,20	30,00	6,00	14 041,4	50,5	50,5	50,5	0,0	0,0
1151	Baciuty Kol. 17	50,79	50,79	297,2	297,2	304,14	304,14	30,00	3,28	7 664,2	27,6	0,0	0,0	0,0	0,0
1152	Baciuty Kol. 22	61,54	61,54	374,4	374,4	507,49	535,96	30,00	8,20	19 189,9	69,1	69,1	69,1	0,0	0,0
1153	Baciuty Kol. 23	75,00	75,00	438,8	438,8	269,28	269,28	30,00	9,00	21 062,1	75,8	75,8	75,8	0,0	0,0
1154	Baciuty Kol. 26B	0,00	38,58	0,0	243,8	0,00	103,56	30,00	5,56	13 011,7	46,8	46,8	46,8	0,0	0,0

1	2	3	4	5	6	7	8	9	10	11	12	13	14	15	16
1155	Baciuty Kol. 27	24,00	24,00	140,4	140,4	210,59	293,44	24,00	0,00	0,0	0,0	0,0	0,0	0,0	0,0
1156	Baciuty Kol. 31	148,15	129,63	693,4	606,7	532,24	887,06	30,00	10,76	25 180,9	90,7	0,0	0,0	0,0	0,0
1157	Baciuty Kol. 32	0,00	44,96	0,0	263,0	0,00	319,14	30,00	4,83	11 291,6	40,6	40,6	40,6	0,0	0,0
1158	Baciuty Kol. 34	100,00	0,00	585,1	0,0	299,38	0,00	0,00	0,00	0,0	0,0	0,0	0,0	0,0	0,0
1159	Baciuty Kol. 35/1	92,59	92,59	585,1	585,1	598,77	0,00	30,00	5,41	12 656,0	45,6	0,0	0,0	0,0	0,0
1160	Baciuty Kol. 36A	0,00	51,85	0,0	327,6	0,00	406,50	30,00	5,90	13 807,3	49,7	49,7	49,7	0,0	0,0
1161	Baciuty Kol. 37	0,00	83,33	0,0	468,0	0,00	319,34	30,00	7,68	17 973,0	64,7	0,0	0,0	0,0	0,0
1162	Baciuty Kol. 38	67,84	67,84	349,3	349,3	0,00	303,36	30,00	6,69	15 664,6	56,4	56,4	56,4	0,0	0,0
1163	Baciuty Kol. 39	0,00	56,82	0,0	292,5	0,00	299,38	30,00	5,66	13 255,1	47,7	0,0	0,0	0,0	0,0
1164	Baciuty Kol. 42	63,24	63,24	340,4	340,4	278,70	348,37	30,00	4,21	9 840,7	35,4	0,0	0,0	0,0	0,0
1165	Baciuty Kol. 44	60,61	60,61	312,0	312,0	159,67	159,67	30,00	4,04	9 454,5	34,0	0,0	0,0	0,0	0,0
1166	Baciuty Kol. 45	83,33	83,33	468,0	468,0	796,19	958,03	30,00	5,12	11 982,0	43,1	0,0	0,0	0,0	0,0
1167	Topilec 1	17,99	17,99	109,5	109,5	0,00	109,02	17,99	0,00	0,0	0,0	0,0	0,0	0,0	0,0
1168	Lubiejki 5	39,51	39,51	268,2	268,2	846,87	846,87	30,00	2,65	6 196,9	22,3	22,3	22,3	0,0	0,0
1169	Lubiejki 7A	43,57	43,57	275,3	275,3	261,97	261,97	30,00	6,23	14 579,6	52,5	52,5	52,5	0,0	0,0
1170	Lubiejki 8	100,00	100,00	585,1	585,1	479,01	479,01	30,00	8,40	19 657,9	70,8	0,0	0,0	0,0	0,0
1171	Lubiejki 9	41,56	41,56	243,1	243,1	199,07	199,07	30,00	2,23	5 207,0	18,7	0,0	0,0	0,0	0,0
1172	Lubiejki 11	32,00	32,00	187,2	187,2	172,45	172,45	30,00	0,50	1 170,1	4,2	0,0	0,0	0,0	0,0
1173	Lubiejki 11 II	51,28	51,28	312,0	312,0	425,79	381,48	30,00	4,98	11 654,3	42,0	42,0	42,0	0,0	0,0
1174	Lubiejki 12	30,77	30,77	180,0	180,0	147,39	290,79	30,00	0,25	585,1	2,1	2,1	2,1	0,0	0,0
1175	Lubiejki 14	40,00	40,00	234,0	234,0	149,03	149,03	30,00	2,25	5 265,5	19,0	0,0	0,0	0,0	0,0
1176	Lubiejki 16	29,63	37,04	187,2	234,0	191,61	191,61	30,00	1,90	4 446,4	16,0	0,0	0,0	0,0	0,0
1177	Lubiejki 17	54,05	54,05	316,2	316,2	284,82	207,14	30,00	4,45	10 414,0	37,5	0,0	0,0	0,0	0,0
1178	Lubiejki 17A	39,68	39,68	195,0	195,0	223,54	223,54	30,00	1,22	2 855,1	10,3	0,0	0,0	0,0	0,0

1	2	3	4	5	6	7	8	9	10	11	12	13	14	15	16
1179	Lubiejki 19	56,98	56,98	346,7	346,7	212,90	212,90	30,00	3,79	8 864,8	31,9	0,0	0,0	0,0	0,0
1180	Lubiejki 21	68,97	68,97	468,0	468,0	574,82	574,82	30,00	5,65	13 222,3	47,6	0,0	0,0	0,0	0,0
1181	Lubiejki 22	49,45	21,98	300,9	133,7	181,25	181,25	21,98	0,00	0,0	0,0	0,0	0,0	0,0	0,0
1182	Lubiejki 24	46,20	46,20	248,6	248,6	756,03	756,03	30,00	5,96	13 947,8	50,2	50,2	50,2	0,0	0,0
1183	Lubiejki 25	75,89	75,89	497,3	497,3	191,61	191,61	30,00	10,28	24 057,5	86,6	0,0	0,0	0,0	0,0
1184	Lubiejki 29	52,47	52,47	331,5	331,5	733,16	733,16	30,00	7,28	17 036,9	61,3	61,3	61,3	0,0	0,0
1185	Lubiejki 30	35,10	35,10	213,6	213,6	152,07	152,07	30,00	3,34	7 825,7	28,2	0,0	0,0	0,0	0,0
1186	Czaczk Wielkie 1	38,46	38,46	234,0	234,0	383,21	383,21	30,00	2,20	5 148,5	18,5	0,0	0,0	0,0	0,0
1187	Czaczk Wielkie 2	40,06	38,46	243,8	234,0	79,84	79,84	30,00	5,28	12 356,4	44,5	0,0	0,0	0,0	0,0
1188	Czaczk Wielkie 2A														
1189	Czaczk Wielkie 5	25,00	25,00	146,3	146,3	239,51	278,34	25,00	0,00	0,0	0,0	0,0	0,0	0,0	0,0
1190	Czaczk Wielkie 5b	50,79	50,79	297,2	297,2	212,90	212,90	30,00	3,28	7 664,2	27,6	0,0	0,0	0,0	0,0
1191	Czaczk Wielkie 5c	50,00	50,00	292,5	292,5	239,51	239,51	30,00	2,40	5 616,5	20,2	0,0	0,0	0,0	0,0
1192	Czaczk Wielkie 8	38,46	38,46	234,0	234,0	273,72	273,72	30,00	3,08	7 207,9	25,9	0,0	0,0	0,0	0,0
1193	Czaczk Wielkie 9	46,30	46,30	292,5	292,5	399,18	399,18	30,00	5,28	12 356,4	44,5	0,0	0,0	0,0	0,0
1194	Czaczk Wielkie 11	63,64	63,64	372,3	372,3	506,08	506,08	30,00	7,40	17 317,7	62,3	62,3	62,3	0,0	0,0
1195	Czaczk Wielkie 13	22,16	22,16	140,0	140,0	131,01	131,01	22,16	0,00	0,0	0,0	0,0	0,0	0,0	0,0
1196	Czaczk Wielkie 14A	0,00	48,00	0,0	280,8	0,00	63,87	30,00	6,75	15 796,5	56,9	0,0	0,0	0,0	0,0
1197	Czaczk Wielkie 15	61,73	61,73	390,0	390,0	319,34	319,34	30,00	10,28	24 057,5	86,6	0,0	0,0	0,0	0,0
1198	Czaczk Wielkie 16	58,92	58,92	372,3	372,3	517,84	461,35	30,00	8,59	20 102,6	72,4	72,4	72,4	0,0	0,0
1199	Czaczk Wielkie 18	73,26	73,26	445,8	445,8	376,05	376,05	30,00	4,72	11 055,2	39,8	39,8	39,8	0,0	0,0
1200	Czaczk Wielkie 24	50,00	50,00	351,0	351,0	349,55	383,21	30,00	6,00	14 041,4	50,5	0,0	0,0	0,0	0,0
1201	Czaczk Wielkie 25	91,00	91,00	489,8	489,8	929,71	929,71	30,00	6,03	14 118,6	50,8	50,8	50,8	0,0	0,0
1202	Czaczk Wielkie 27	55,56	55,56	312,0	312,0	342,63	344,27	30,00	3,68	8 612,0	31,0	31,0	31,0	0,0	0,0

1	2	3	4	5	6	7	8	9	10	11	12	13	14	15	16
1203	Czaczki Wielkie 33	45,45	30,30	292,5	195,0	474,69	474,69	30,00	0,10	234,0	0,8	0,8	0,8	0,0	0,0
1204	Czaczki Wielkie 37	0,00	40,00	0,0	234,0	0,00	319,34	30,00	1,50	3 510,3	12,6	0,0	0,0	0,0	0,0
1205	Czaczki Wielkie 38	0,00	41,84	0,0	244,8	0,00	244,39	30,00	5,80	13 573,3	48,9	0,0	0,0	0,0	0,0
1206	Czaczki Wielkie 40	0,00	44,44	0,0	260,0	0,00	159,67	30,00	6,50	15 211,5	54,8	0,0	0,0	0,0	0,0
1207	Czaczki Wielkie 33A	0,00	58,33	0,0	341,3	0,00	263,24	30,00	8,50	19 891,9	71,6	71,6	71,6	0,0	0,0
1208	Dołki 1	44,82	44,82	267,5	267,5	307,75	318,11	30,00	2,65	6 189,9	22,3	22,3	22,3	0,0	0,0
1209	Dołki 2	80,00	80,00	468,0	468,0	489,07	425,79	30,00	11,25	26 327,6	94,8	0,0	0,0	0,0	0,0
1210	Dołki 4	42,88	42,88	265,9	265,9	429,57	435,47	30,00	3,00	7 030,0	25,3	0,0	0,0	0,0	0,0
1211	Dołki 7	43,56	43,56	244,7	244,7	174,19	130,64	30,00	7,16	16 756,0	60,3	0,0	0,0	0,0	0,0
1212	Dołki 9	30,00	30,00	175,5	175,5	203,25	215,56	30,00	0,00	0,0	0,0	0,0	0,0	0,0	0,0
1213	Dołki 11	24,69	24,69	156,0	156,0	143,70	143,70	24,69	0,00	0,0	0,0	0,0	0,0	0,0	0,0
1214	Dołki 13	30,00	30,00	175,5	175,5	126,87	126,87	30,00	0,00	0,0	0,0	0,0	0,0	0,0	0,0
1215	Dołki 16	25,64	25,64	156,0	156,0	446,49	425,79	25,64	0,00	0,0	0,0	0,0	0,0	0,0	0,0
1216	Dołki 18	46,15	46,15	280,8	280,8	851,32	890,70	30,00	2,10	4 914,5	17,7	17,7	17,7	0,0	0,0
1217	Dołki 20	34,97	34,97	212,7	212,7	330,47	348,37	30,00	1,42	3 323,1	12,0	0,0	0,0	0,0	0,0
1218	Dołki 24	22,86	22,86	133,7	133,7	167,56	167,56	22,86	0,00	0,0	0,0	0,0	0,0	0,0	0,0
1219	Iwanówka 8	87,27	87,27	510,6	510,6	400,15	365,31	30,00	15,75	36 858,6	132,7	132,7	132,7	0,0	0,0
1220	Iwanówka 10	44,44	44,44	260,0	260,0	239,51	239,51	30,00	2,60	6 084,6	21,9	0,0	0,0	0,0	0,0
1221	Iwanówka 11	40,15	40,15	230,2	230,2	199,92	192,28	30,00	3,03	7 097,9	25,6	25,6	25,6	0,0	0,0
1222	Iwanówka 12	0,00	18,18	0,0	106,4	0,00	100,04	18,18	0,00	0,0	0,0	0,0	0,0	0,0	0,0
1223	Iwanówka 12A	44,44	0,00	260,0	0,0	239,51	0,00	0,00	0,00	0,0	0,0	0,0	0,0	0,0	0,0
1224	Iwanówka 13	3,85	5,61	23,4	34,1	45,05	44,31	5,61	0,00	0,0	0,0	0,0	0,0	0,0	0,0
1225	Iwanówka 14	44,44	37,04	280,8	234,0	986,50	986,50	30,00	1,90	4 446,4	16,0	16,0	16,0	0,0	0,0
1226	Iwanówka 15	32,88	27,40	192,3	160,3	157,48	214,43	27,40	0,00	0,0	0,0	0,0	0,0	0,0	0,0

1	2	3	4	5	6	7	8	9	10	11	12	13	14	15	16
1227	Iwanówka 17	80,00	100,00	468,0	585,1	295,17	353,07	30,00	10,50	24 572,4	88,5	88,5	44,2	0,0	44,2
1228	Iwanówka 19	36,00	40,00	210,6	234,0	93,21	93,21	30,00	5,00	11 701,1	42,1	42,1	42,1	0,0	0,0
1229	Iwanówka 19 (II bud.)	40,00	33,33	234,0	195,0	430,67	430,67	30,00	0,50	1 170,1	4,2	4,2	4,2	0,0	0,0
1230	Iwanówka 20	32,92	28,81	231,1	202,2	295,36	295,36	28,81	0,00	0,0	0,0	0,0	0,0	0,0	0,0
1231	Iwanówka 21	41,67	34,72	234,0	195,0	199,37	191,61	30,00	0,68	1 591,4	5,7	0,0	0,0	0,0	0,0
1232	Iwanówka 22	71,11	71,11	416,0	416,0	383,21	383,21	30,00	4,63	10 823,6	39,0	0,0	0,0	0,0	0,0
1233	Iwanówka 23	72,00	72,00	421,2	421,2	383,21	383,21	30,00	5,25	12 286,2	44,2	0,0	0,0	0,0	0,0
1234	Iwanówka 23A	0,00	92,11	0,0	517,3	0,00	438,26	30,00	14,16	33 137,6	119,3	119,3	119,3	0,0	0,0
1235	Iwanówka 24	0,00	78,13	0,0	438,8	0,00	370,90	30,00	9,24	21 623,7	77,8	77,8	77,8	0,0	0,0
1236	Iwanówka 27	0,00	42,74	0,0	260,0	0,00	260,65	30,00	5,96	13 947,8	50,2	50,2	50,2	0,0	0,0
1237	Iwanówka 26	0,00	69,57	0,0	374,4	0,00	401,84	30,00	4,55	10 648,0	38,3	38,3	38,3	0,0	0,0
1238	Iwanówka 28	23,08	23,08	140,4	140,4	134,12	134,12	23,08	0,00	0,0	0,0	0,0	0,0	0,0	0,0
1239	Iwanówka 31	20,00	20,00	117,0	117,0	138,78	138,78	20,00	0,00	0,0	0,0	0,0	0,0	0,0	0,0
1240	Iwanówka 31A	0,00	43,74	0,0	276,4	0,00	199,80	30,00	4,71	11 029,5	39,7	39,7	39,7	0,0	0,0
1241	Iwanówka 34	23,08	23,08	135,0	135,0	73,69	73,69	23,08	0,00	0,0	0,0	0,0	0,0	0,0	0,0
1242	Iwanówka 35	0,00	40,00	0,0	234,0	0,00	191,61	30,00	5,00	11 701,1	42,1	0,0	0,0	0,0	0,0
1243	Iwanówka 36	32,32	32,32	189,1	189,1	285,07	256,31	30,00	0,58	1 345,6	4,8	4,8	4,8	0,0	0,0
1244	Iwanówka 37	0,00	80,00	0,0	468,0	0,00	1 387,8	30,00	2,50	5 850,6	21,1	21,1	21,1	0,0	0,0
1245	Iwanówka 37A	0,00	51,28	0,0	312,0	0,00	293,44	30,00	8,30	19 423,9	69,9	69,9	69,9	0,0	0,0
1246	Iwanówka 37C	0,00	40,00	0,0	234,0	0,00	257,77	30,00	4,50	10 531,0	37,9	37,9	37,9	0,0	0,0
1247	Iwanówka 38	50,00	50,00	292,5	292,5	313,94	329,05	30,00	4,80	11 233,1	40,4	40,4	40,4	0,0	0,0
1248	Iwanówka 42B	49,38	49,38	288,9	288,9	351,62	351,62	30,00	3,93	9 185,4	33,1	33,1	33,1	0,0	0,0
1249	Iwanówka 51	32,00	40,00	187,2	234,0	287,41	287,41	30,00	2,50	5 850,6	21,1	0,0	0,0	0,0	0,0
1250	Iwanówka 30A	57,97	57,97	312,0	312,0	287,41	287,41	30,00	3,86	9 033,3	32,5	0,0	0,0	0,0	0,0

1	2	3	4	5	6	7	8	9	10	11	12	13	14	15	16
1251	Iwanówka 32A	0,00	26,67	0,0	156,0	0,00	238,82	26,67	0,00	0,0	0,0	0,0	0,0	0,0	0,0
1252	Iwanówka 32B	0,00	8,16	0,0	47,8	0,00	829,59	8,16	0,00	0,0	0,0	0,0	0,0	0,0	0,0
1253	Iwanówka 41	45,71	45,71	267,5	267,5	246,35	246,35	30,00	2,75	6 435,6	23,2	0,0	0,0	0,0	0,0
1254	Iwanówka 42B	0,00	36,36	0,0	212,7	0,00	348,37	30,00	1,75	4 095,4	14,7	0,0	0,0	0,0	0,0
1255	Iwanówka 44	84,84	82,01	516,2	499,0	197,24	182,76	30,00	9,20	21 520,7	77,5	77,5	77,5	0,0	0,0
1256	Iwanówka 45	0,00	115,38	0,0	702,1	0,00	718,52	30,00	17,76	41 562,5	149,6	0,0	0,0	0,0	0,0
1257	Iwanówka 47	66,67	66,67	374,4	374,4	344,89	344,89	30,00	4,40	10 297,0	37,1	0,0	0,0	0,0	0,0
1258	Iwanówka 49A	48,00	48,00	280,8	280,8	363,52	306,57	30,00	2,25	5 265,5	19,0	0,0	0,0	0,0	0,0
1259	Iwanówka 50	0,00	44,44	0,0	260,0	0,00	196,36	30,00	6,50	15 211,5	54,8	54,8	0,0	0,0	54,8
1260	Iwanówka 1	47,62	47,62	312,0	312,0	489,85	578,62	30,00	2,96	6 927,1	24,9	24,9	24,9	0,0	0,0
1261	Iwanówka 1A	44,21	35,37	269,0	215,2	337,83	399,05	30,00	1,21	2 841,0	10,2	10,2	10,2	0,0	0,0
1262	Iwanówka 3	40,00	40,00	234,0	234,0	167,65	167,65	30,00	2,00	4 680,5	16,8	0,0	0,0	0,0	0,0
1263	Iwanówka 4	15,38	15,38	93,6	93,6	414,28	383,21	15,38	0,00	0,0	0,0	0,0	0,0	0,0	0,0
1264	Iwanówka 6	0,00	34,78	0,0	187,2	0,00	31,07	30,00	3,30	7 722,8	27,8	27,8	27,8	0,0	0,0
1265	Niecki 1B	0,00	32,94	0,0	192,7	0,00	171,80	30,00	1,25	2 925,3	10,5	10,5	10,5	0,0	0,0
1266	Niecki 2A	0,00	93,33	0,0	546,1	0,00	153,63	30,00	19,00	44 464,3	160,1	160,1	160,1	0,0	0,0
1267	Niecki 3	61,54	61,54	374,4	374,4	363,52	368,71	30,00	4,10	9 594,9	34,5	34,5	34,5	0,0	0,0
1268	Niecki 5	80,00	80,00	374,4	374,4	411,15	383,21	30,00	5,00	11 701,1	42,1	0,0	0,0	0,0	0,0
1269	Niecki 6A	0,00	34,19	0,0	216,0	0,00	20,04	30,00	1,47	3 440,1	12,4	12,4	0,0	0,0	12,4
1270	Niecki 6C	0,00	41,74	0,0	244,2	0,00	108,07	30,00	6,75	15 796,5	56,9	56,9	56,9	0,0	0,0
1271	Niecki 6N	0,00	3,21	0,0	19,5	0,00	258,91	3,21	0,00	0,0	0,0	0,0	0,0	0,0	0,0
1272	Niecki 8	35,56	35,56	208,0	208,0	249,71	239,36	30,00	1,25	2 925,3	10,5	10,5	10,5	0,0	0,0
1273	Niecki 10	36,36	36,36	212,7	212,7	243,86	230,68	30,00	1,75	4 095,4	14,7	14,7	14,7	0,0	0,0
1274	Niecki 12	0,00	33,33	0,0	195,0	0,00	90,46	30,00	1,00	2 340,2	8,4	8,4	0,0	0,0	8,4

1	2	3	4	5	6	7	8	9	10	11	12	13	14	15	16
1275	Niecki 13	32,05	40,06	195,0	243,8	209,29	271,39	30,00	2,51	5 878,7	21,2	21,2	0,0	0,0	21,2
1276	Niecki 16	45,71	45,71	267,5	267,5	246,35	246,35	30,00	2,75	6 435,6	23,2	0,0	0,0	0,0	0,0
1277	Niecki 17	40,00	40,00	234,0	234,0	251,15	255,47	30,00	1,50	3 510,3	12,6	0,0	0,0	0,0	0,0
1278	Niecki 17 (II bud.)	53,57	53,57	250,7	250,7	234,87	247,82	30,00	2,64	6 178,2	22,2	22,2	22,2	0,0	0,0
1279	Niecki 19	45,71	45,71	267,5	267,5	259,66	246,35	30,00	2,75	6 435,6	23,2	0,0	0,0	0,0	0,0
1280	Niecki 19A	48,98	48,98	286,6	286,6	244,12	273,72	30,00	2,33	5 441,0	19,6	0,0	0,0	0,0	0,0
1281	Niecki 20	48,00	48,00	280,8	280,8	286,88	306,57	30,00	2,25	5 265,5	19,0	0,0	0,0	0,0	0,0
1282	Niecki 21														
1283	Niecki 22	25,64	25,64	156,0	156,0	162,60	172,27	25,64	0,00	0,0	0,0	0,0	0,0	0,0	0,0
1284	Niecki 24	57,14	57,14	334,3	334,3	307,94	307,94	30,00	3,80	8 892,9	32,0	0,0	0,0	0,0	0,0
1285	Niecki 25														
1286	Niecki 27A	57,47	57,47	390,0	390,0	211,45	211,45	30,00	9,56	22 372,6	80,5	80,5	80,5	0,0	0,0
1287	Niecki 31														
1288	Niecki 33	36,36	36,36	212,7	212,7	233,61	223,03	30,00	1,40	3 276,3	11,8	11,8	11,8	0,0	0,0
1289	Niecki 34	54,55	43,64	319,1	255,3	230,68	202,43	30,00	3,75	8 775,9	31,6	31,6	31,6	0,0	0,0
1290	Niecki 35	0,00	38,46	0,0	234,0	0,00	157,94	30,00	4,40	10 297,0	37,1	37,1	37,1	0,0	0,0
1291	Niecki 36	0,00	109,89	0,0	668,6	0,00	547,44	30,00	14,54	34 026,9	122,5	0,0	0,0	0,0	0,0
1292	Niecki 36A	0,00	50,00	0,0	280,8	0,00	229,93	30,00	2,40	5 616,5	20,2	0,0	0,0	0,0	0,0
1293	Niecki 37	30,77	46,15	187,2	280,8	621,39	497,11	30,00	4,20	9 829,0	35,4	35,4	35,4	0,0	0,0
1294	Niecki 38														
1295	Niecki 39	76,92	76,92	468,0	468,0	242,35	245,81	30,00	9,15	21 413,1	77,1	77,1	77,1	0,0	0,0
1296	Niecki 40														
1297	Niecki 41	80,00	93,33	468,0	546,1	478,13	410,82	30,00	9,50	22 232,2	80,0	80,0	80,0	0,0	0,0
1298	Niecki 42	60,00	60,00	351,0	351,0	203,25	197,43	30,00	6,00	14 041,4	50,5	50,5	50,5	0,0	0,0

1	2	3	4	5	6	7	8	9	10	11	12	13	14	15	16
1299	Niecki 44	40,00	40,00	234,0	234,0	302,93	319,34	30,00	1,50	3 510,3	12,6	0,0	0,0	0,0	0,0
1300	Niecki 44A														
1301	Niecki 46	52,91	52,91	297,2	297,2	258,09	243,31	30,00	3,46	8 106,6	29,2	0,0	0,0	0,0	0,0
1302	Niecki 47	50,00	50,00	292,5	292,5	275,10	278,34	30,00	4,00	9 360,9	33,7	33,7	33,7	0,0	0,0
1303	Niecki 50	30,30	30,30	177,3	177,3	145,16	145,16	30,00	0,15	351,0	1,3	0,0	0,0	0,0	0,0
1304	Niecki 50 (II bud.)														
1305	Niecki 51	185,19	185,19	1 170,1	1 170,1	626,58	751,92	30,00	20,95	49 027,8	176,5	176,5	176,5	0,0	0,0
1306	Niecki 51A	65,38	65,38	397,8	397,8	200,92	200,92	30,00	9,20	21 530,1	77,5	77,5	77,5	0,0	0,0
1307	Niecki 52														
1308	Niecki 54	0,00	84,00	0,0	491,4	0,00	246,49	30,00	13,50	31 593,1	113,7	113,7	113,7	0,0	0,0
1309	Lubiejki 27														
1310	Lubiejki 28														
1311	Iwanówka 27														
1312	Iwanówka 2														
1313	Dołki 14														
1314	Dołki 17														
1315	Dołki 19														
1316	Dołki 8														
1317	Dołki 3														
1318	Czaczki Wielkie 12														
1319	Czaczki Wielkie 10														
1320	Niecki 29														
1321	Niecki 15														
1322	Niecki 18														

1	2	3	4	5	6	7	8	9	10	11	12	13	14	15	16
1323	Niecki 27														
1324	Niecki 7														
1325	Niecki 11														
1326	Niecki 14														
1327	Czaczki Małe 11 Reki														
1328	Czaczki Małe 11A Reki														
1329	Czaczki Małe 13 Reki														
1330	Czaczki Małe 3 Drozdy														
1331	Czaczki Małe 1 Drozdy														
1332	Tołcze 1														
1333	Iwanówka 9														
1334	Juraszki 10														
1335	Pomigacze 53	76,92	76,92	450,0	450,0	290,79	294,78	30,00	15,25	35 688,5	128,5	0,0	0,0	0,0	0,0
1336	Pomigacze 54	35,56	35,56	208,0	208,0	319,34	319,34	30,00	1,25	2 925,3	10,5	0,0	0,0	0,0	0,0
1337	Pomigacze 55	48,00	52,00	280,8	304,2	243,90	253,74	30,00	5,50	12 871,3	46,3	46,3	46,3	0,0	0,0
1338	Pomigacze 56														
1339	Pomigacze 60	48,00	80,00	280,8	468,0	401,84	383,21	30,00	12,50	29 252,9	105,3	0,0	0,0	0,0	0,0
1340	Pomigacze 64	24,00	30,00	140,4	175,5	157,94	157,94	30,00	0,00	0,0	0,0	0,0	0,0	0,0	0,0
1341	Pomigacze 66	40,00	60,00	234,0	351,0	359,26	317,18	30,00	6,00	14 041,4	50,5	50,5	50,5	0,0	0,0
1342	Pomigacze 68	60,00	75,00	351,0	438,8	304,87	317,18	30,00	9,00	21 062,1	75,8	75,8	75,8	0,0	0,0
1343	Pomigacze 78	48,00	64,00	280,8	374,4	286,88	282,22	30,00	8,50	19 891,9	71,6	71,6	71,6	0,0	0,0
1344	Pomigacze 82	66,67	77,78	390,0	455,0	139,53	106,45	30,00	8,60	20 126,0	72,5	0,0	0,0	0,0	0,0
1345	Pomigacze 83	42,67	42,67	249,6	249,6	242,35	255,47	30,00	2,38	5 558,0	20,0	0,0	0,0	0,0	0,0
1346	Pomigacze 86														

1	2	3	4	5	6	7	8	9	10	11	12	13	14	15	16
1347	Pomigacze 116	0,00	26,67	0,0	156,0	0,00	63,87	26,67	0,00	0,0	0,0	0,0	0,0	0,0	0,0
1348	Pomigacze 47/3	40,00	55,00	234,0	321,8	550,20	595,52	30,00	5,00	11 701,1	42,1	42,1	42,1	0,0	0,0
1349	Pomigacze 1B	0,00	36,36	0,0	212,7	0,00	88,03	30,00	3,50	8 190,8	29,5	29,5	29,5	0,0	0,0
1350	Pomigacze 2														
1351	Pomigacze 2A	0,00	38,40	0,0	224,7	0,00	124,28	30,00	5,25	12 286,2	44,2	44,2	44,2	0,0	0,0
1352	Pomigacze 4	0,00	72,12	0,0	438,8	0,00	436,93	30,00	8,76	20 500,4	73,8	73,8	73,8	0,0	0,0
1353	Pomigacze 8														
1354	Pomigacze 9	72,00	80,00	421,2	468,0	378,02	383,21	30,00	12,50	29 252,9	105,3	0,0	0,0	0,0	0,0
1355	Pomigacze 10	48,84	48,84	297,2	297,2	456,20	456,20	30,00	3,09	7 221,9	26,0	0,0	0,0	0,0	0,0
1356	Pomigacze 13 - 14?	114,29	114,29	534,9	534,9	806,34	821,17	30,00	5,90	13 807,3	49,7	0,0	0,0	0,0	0,0
1357	Pomigacze 16	53,33	53,33	312,0	312,0	661,97	638,69	30,00	3,50	8 190,8	29,5	0,0	0,0	0,0	0,0
1358	Pomigacze 17	24,00	28,00	140,4	163,8	166,22	174,77	28,00	0,00	0,0	0,0	0,0	0,0	0,0	0,0
1359	Pomigacze 18A	0,00	24,00	0,0	140,4	0,00	168,02	24,00	0,00	0,0	0,0	0,0	0,0	0,0	0,0
1360	Pomigacze 24	37,50	42,50	219,4	248,6	164,41	142,08	30,00	5,00	11 701,1	42,1	42,1	42,1	0,0	0,0
1361	Pomigacze 28	55,56	55,56	312,0	312,0	302,93	319,34	30,00	3,68	8 612,0	31,0	0,0	0,0	0,0	0,0
1362	Pomigacze 30A	0,00	29,59	0,0	180,0	0,00	36,85	29,59	0,00	0,0	0,0	0,0	0,0	0,0	0,0
1363	Pomigacze 31A	0,00	50,91	0,0	297,8	0,00	230,68	30,00	5,75	13 456,3	48,4	48,4	48,4	0,0	0,0
1364	Pomigacze 32A	0,00	115,00	0,0	672,8	0,00	197,43	30,00	17,00	39 783,9	143,2	143,2	143,2	0,0	0,0
1365	Pomigacze 35A	0,00	37,33	0,0	218,4	0,00	191,61	30,00	2,75	6 435,6	23,2	0,0	0,0	0,0	0,0
1366	Pomigacze 36	48,00	80,00	280,8	468,0	411,69	411,69	30,00	12,50	29 252,9	105,3	105,3	105,3	0,0	0,0
1367	Pomigacze 42	59,26	74,07	374,4	468,0	243,90	253,74	30,00	11,90	27 848,7	100,3	100,3	100,3	0,0	0,0
1368	Pomigacze 45	50,00	50,00	292,5	292,5	239,06	211,45	30,00	6,00	14 041,4	50,5	50,5	50,5	0,0	0,0
1369	Pomigacze 47	49,23	49,23	288,0	288,0	404,71	442,17	30,00	3,13	7 313,2	26,3	0,0	0,0	0,0	0,0
1370	Pomigacze 47/2	41,67	41,67	234,0	234,0	322,78	319,34	30,00	1,68	3 931,6	14,2	0,0	0,0	0,0	0,0

1	2	3	4	5	6	7	8	9	10	11	12	13	14	15	16
1371	Pomigacze 48	45,71	45,71	267,5	267,5	396,52	410,58	30,00	2,75	6 435,6	23,2	0,0	0,0	0,0	0,0
1372	Pomigacze 112B	0,00	24,31	0,0	136,5	0,00	399,18	24,31	0,00	0,0	0,0	0,0	0,0	0,0	0,0
1373	Markowszczyzna 6A	0,00	32,00	0,0	187,2	0,00	220,08	30,00	0,50	1 170,1	4,2	4,2	4,2	0,0	0,0
1374	Markowszczyzna 7	72,73	76,36	425,5	446,8	369,54	374,26	30,00	12,75	29 837,9	107,4	107,4	107,4	0,0	0,0
1375	Markowszczyzna 7A	56,00	56,00	327,6	327,6	507,49	507,49	30,00	6,50	15 211,5	54,8	54,8	54,8	0,0	0,0
1376	Markowszczyzna 44K	0,00	30,77	0,0	180,0	0,00	221,08	30,00	0,25	585,1	2,1	0,0	0,0	0,0	0,0
1377	Markowszczyzna 47D	0,00	32,65	0,0	191,0	0,00	177,23	30,00	0,98	2 281,7	8,2	8,2	0,0	0,0	8,2
1378	Pomigacze 72														
1379	Pomigacze 41														
1380	Pomigacze 34														
1381	Pomigacze 34A														
1382	Pomigacze 32														
1383	Pomigacze 22A														
1384	Pomigacze 25														
1385	Pomigacze 19														
1386	Pomigacze 20														
1387	Pomigacze 21														
1388	Pomigacze 15														
1389	Pomigacze 5														
1390	Pomigacze 1														
1391	Pomigacze 84														
1392	Pomigacze 59														
1393	Pomigacze 80														
1394	Pomigacze 72														

1	2	3	4	5	6	7	8	9	10	11	12	13	14	15	16
1395	Pomigacze 74														
1396	Pomigacze 75														
1397	Pomigacze 76														
1398	Pomigacze 76/1														
1399	Pomigacze 77														
1400	Pomigacze 65														
1401	Pomigacze 61														
1402	Pomigacze 62														
1403	Pomigacze 62/1														
1404	Pomigacze 63														
1405	Pomigacze 58														
1406	Pomigacze 79														
1407	Pomigacze 57														
1408	Pomigacze 52														
1409	Zalesiany 8														
1410	Zalesiany 9														
1411	Zalesiany 12														
1412	Zalesiany 25														
1413	Zalesiany 29														
SUMA lub wartości średnie									5 694	13 325 820	47 973	33 557	23 823	1 414	8 321

Całkowite nakłady inwestycyjne: 30 223 tys. zł

Całkowita redukcja emisji CO₂: 2 589,83 Mg

Załącznik 11. Dane wyjściowe oraz obliczenia redukcji zużycia ciepła i emisji CO₂ w wyniku termomodernizacji budynków użyteczności publicznej

Lp	Adres	Wskaźnik zapotrzebowania na moc q [W/m ³]		Wsk. energii końcowej EK [kWh/m ² *rok]		Wsk. energii końcowej z zużycia paliw EK [kWh/m ² a]		Wsk zap na moc po modernizacji [W/m ³]	Oszczędn. zapotrz. na moc [kW]	Oszczędn. ciepła [kWh/rok]	Oszczędn. ciepła [GJ/rok]	Oszczędn. ciepła (bez biomasy) [GJ/rok]	Oszczędn. energii z węgla [GJ/rok]	Oszczędn. energii z oleju [GJ/rok]	Oszczędn. energii z gazu [GJ/rok]
		1993	2014	1993	2014	1993	2014								
1	2	3	4	5	6	7	8	9	10	11	12	13	14	15	16
1	Urząd Gminy Turośń Kościelna ul. Białostocka 5	49,90	29,94	399,3	239,6	265,05	81,92	20,00	19,92	46 617,4	167,8	167,8	0,0	0,0	167,8
2	Budynek Ośrodka Zdrowia ul. Białostocka 7	35,17	19,54	278,3	154,6	164,19	69,00	19,54	0,00	0,0	0,0	0,0	0,0	0,0	0,0
3	Dom Kultury /BIBLIOTEKA/ Turośń Kościelna ul. Lipowa 4	0,00	14,51	0,0	34,0	0,00	29,11	14,51	0,00	0,0	0,0	0,0	0,0	0,0	0,0
4	Świetlica wiejska Pomigacze 46	0,00	0,00	0,0	0,0	0,00	0,00	0,00	0,00	0,0	0,0	0,0	0,0	0,0	0,0
5	Świetlica wiejska Trypucie 54E	0,00	0,00	0,0	0,0	0,00	0,00	0,00	0,00	0,0	0,0	0,0	0,0	0,0	0,0
6	Świetlica wiejska w Niewodnicy Koryckiej ul. T. Kościuszki 52	0,00	21,60	0,0	202,3	0,00	124,06	20,00	1,78	4 165,6	15,0	15,0	0,0	0,0	15,0
7	Świetlica wiejska Turośń Dolna 47	0,00	25,20	0,0	267,7	0,00	79,40	20,00	5,78	13 526,5	48,7	48,7	0,0	0,0	48,7
8	Świetlica wiejska Zalesiany 31	0,00	0,00	0,0	0,0	0,00	0,00	0,00	0,00	0,0	0,0	0,0	0,0	0,0	0,0
9	Świetlica wiejska Baciuty 41	0,00	0,00	0,0	0,0	0,00	0,00	0,00	0,00	0,0	0,0	0,0	0,0	0,0	0,0

1	2	3	4	5	6	7	8	9	10	11	12	13	14	15	16
10	Świetlica wiejska Zawady 17	0,00	0,00	0,0	0,0	0,00	0,00	0,00	0,00	0,0	0,0	0,0	0,0	0,0	0,0
11	Świetlica wiejska Topilec 8	0,00	0,00	0,0	0,0	0,00	0,00	0,00	0,00	0,0	0,0	0,0	0,0	0,0	0,0
12	Świetlica wiejska Chodory 3	0,00	0,00	0,0	0,0	0,00	0,00	0,00	0,00	0,0	0,0	0,0	0,0	0,0	0,0
13	Świetlica wiejska Borowskie Cibory 39	0,00	0,00	0,0	0,0	0,00	0,00	0,00	0,00	0,0	0,0	0,0	0,0	0,0	0,0
14	Świetlica wiejska w Turośni Kościelnej ul. Lipowa 109	10,08	10,08	96,0	96,0	21,85	44,32	10,08	0,00	0,0	0,0	0,0	0,0	0,0	0,0
15	Świetlica wiejska Iwanówka 32	0,00	0,00	0,0	0,0	0,63	0,63	0,00	0,00	0,0	0,0	0,0	0,0	0,0	0,0
16	Świetlica wiejska Borowskie Michały 41A	0,00	0,00	0,0	0,0	0,00	0,00	0,00	0,00	0,0	0,0	0,0	0,0	0,0	0,0
17	Kompleks boisk sportowych „Orlik” Budynek sanitarno- szatniowy Turośń Kościelna ul. Białostocka	0,00	0,00	0,0	0,0	0,00	0,00	0,00	0,00	0,0	0,0	0,0	0,0	0,0	0,0
18	Gimnazjum w Turośni Kościelnej, ul. Białostocka 4, 18-106, Turośń Kościelna	34,50	31,51	282,6	258,1	87,53	269,42	20,00	100,08	234 207,0	843,1	843,1	0,0	0,0	843,1
19	Szkoła Podstawowa w Turośni Kościelnej ul. Białostocka 4, 18-106 Turośń Kościelna	0,00	0,00	0,0	0,0	0,00	0,00	0,00	0,00	0,0	0,0	0,0	0,0	0,0	0,0
20	Przedszkole w Turośni Kościelnej, ul. Białostocka 4, 18-106 Turośń Kościelna	0,00	0,00	0,0	0,0	0,00	0,00	0,00	0,00	0,0	0,0	0,0	0,0	0,0	0,0

1	2	3	4	5	6	7	8	9	10	11	12	13	14	15	16
21	Szkoła Podstawowa w Turośni Dolnej, Turośń Dolna 20, 18-106 Turośń Kościelna	37,92	22,75	310,6	186,4	98,98	261,12	20,00	7,26	16 998,0	61,2	61,2	0,0	0,0	61,2
22	Szkoła Podstawowa w Tołczach	24,90	14,94	203,9	122,4	64,98	139,21	14,94	0,00	0,0	0,0	0,0	0,0	0,0	0,0
23	Świetlica wiejska w Barszczówce	0,00	15,00				235,54								
24	Budynek SUR w Trypuciach														
25	Bank Spółdzielczy w Juchnowcu Górnym O/Turośń Kościelna, Turośń Kościelna, ul. Lipowa 8	33,87	30,10	316,7	281,5	163,52	154,42	20,00	10,74	25 134,1	90,5	90,5	0,0	0,0	90,5
RAZEM									145,6	340 648,6	1 226,3	1 226,3	0,0	0,0	1 226,3

Całkowite nakłady inwestycyjne: 1 656 tys. zł

Całkowita redukcja emisji CO₂: 42,17 Mg

Załącznik 12. Dane wyjściowe oraz obliczenia redukcji zużycia ciepła i emisji CO₂ w wyniku termomodernizacji budynków firm prywatnych

Lp	Adres	Wskaźnik zapotrzebowania na moc q [W/m ³]		Wsk. energii końcowej EK [kWh/m ² *rok]		Wsk. energii końcowej z zużycia paliw EK [kWh/m ² a]		Wsk zap na moc po modernizacji [W/m ³]	Oszczędn. zapotrz. na moc [kW]	Oszczędn. ciepła [kWh/rok]	Oszczędn. ciepła [GJ/rok]	Oszczędn. ciepła (bez biomasy) [GJ/rok]	Oszczędn. energii z węgla [GJ/rok]	Oszczędn. energii z oleju [GJ/rok]	Oszczędn. energii z gazu [GJ/rok]
		1993	2014	1993	2014	1993	2014								
1	2	3	4	5	6	7	8	9	10	11	12	13	14	15	16
1	BJ AUTO Bartłomiej Jakuć, Barszczówka 45	0,00	96,32	0,0	822,4	0,00	305,20	70,00	3,01	7 034,7	25,3	25,3	0,0	0,0	25,3
2	FHU Szyszka, Markowszczyzna 10B	0,00	21,35	0,0	199,9	0,00	159,67	20,00	1,30	3 042,3	11,0	0,0	0,0	0,0	0,0
3	Mechanika Pojazdowa Bogdan Mularczyk, Baciuty 70A	0,00	69,44	0,0	406,3	0,00	199,59	20,00	17,80	41 656,1	150,0	0,0	0,0	0,0	0,0
4	Mechanika Pojazdowa Bogdan Mularczyk, Baciuty 70B	0,00	0,00	0,0	0,0	0,00	0,00	0,00	0,00	0,0	0,0	0,0	0,0	0,0	0,0
5	Meble na wymiar Piotr Bakun, Topilec Kolonia 5	0,00	13,65	0,0	73,5	0,00	120,32	13,65	0,00	0,0	0,0	0,0	0,0	0,0	0,0
6	Agromark Jan Połowianiuk, Turośń Kościelna, ul. Wysokie 31	0,00	0,00	0,0	0,0	0,00	0,00	0,00	0,00	0,0	0,0	0,0	0,0	0,0	0,0
7	Agromark Jan Połowianiuk, Turośń Kościelna, ul. Wysokie 31	0,00	0,00	0,0	0,0	0,00	0,00	0,00	0,00	0,0	0,0	0,0	0,0	0,0	0,0
8	PANWOOD Paweł Panasiuk, ul. Lipowa 7, Turośń Kościelna														
9	Wiesław Pruszyński Kompleksowa Obsługa Zmotoryzowanych, Niewodnica Korycka, ul. Kościuszki 3														
10	Okęgowa Izba Lekarska w Białymstoku, Ośrodek Konf. Szkoleniowy OIL, Turośń Kościelna, ul. Wysokie 3A														
RAZEM									22,1	51 733,1	186,2	25,3	0,0	0,0	25,3

Nie przewiduje się termomodernizacji powyższych budynków.



Załącznik 13. Dane wyjściowe oraz obliczenia efektów zastosowania kolektorów słonecznych dla budynków mieszkalnych

Lp	Adres	Numer działki geod	Ilość osób	Nr zesta wu	Zużycie energii na cele c.w.u. [kWh]			Pozyskanie ciepła przez kolektory [kWh]			Redukcja zużycia ciepła [kWh/rok]	Redukcj a emisji CO2 [Mg/rok]	Nakła dy brutto [tys. zł]
					Zima	Lato	Razem	Zima	Lato	Razem			
1	2	3	4	5	6	7	8	9	10	11	12	13	14
1	Niewodnica Kościelna ul. Dąbrowskiego 2	642	4	Z2	1888,0	1356,8	3236,7	932,3	1356,8	2289,1	1356,8	1,10	6,7
2	Niewodnica Kościelna ul. Dąbrowskiego 14A	420/5	3	Z2	1410,0	1017,6	2427,6	865,8	1017,6	1883,4	1017,6	0,83	6,7
3	Niewodnica Kościelna ul. Dąbrowskiego 12	b.d.	3	Z2	1410,0	1017,6	2427,6	865,8	1017,6	1883,4	1017,6	0,83	6,7
4	Niewodnica Kościelna ul. Dąbrowskiego 12A	418	2	Z1	940,0	678,4	1618,4	466,1	678,40	1144,5	678,4	0,55	4,7
5	Niewodnica Kościelna ul. Dąbrowskiego 14	420/9	2	Z1	940,0	678,4	1618,4	466,1	678,40	1144,5	678,4	0,55	4,7
6	Niewodnica Kościelna ul. Dąbrowskiego 8	408	6	Z3	2819,9	2035,1	4855,0	1398,4	2035,1	3433,5	2035,1	1,65	7,8
7	Niewodnica Kościelna ul. Dąbrowskiego 10	b.d.	2	Z1	940,0	678,4	1618,4	466,1	678,40	1144,5	678,4	0,55	4,7
8	Turośń Kościelna ul. Wysokie 14A	b.d.	5	Z3	2349,9	1696,0	4045,9	1331,9	1696,0	3027,9	1696,0	1,38	7,8
9	Niewodnica Kościelna ul. Lipowa 91	467/1	4	Z2	1888,0	1356,8	3236,7	932,3	1356,8	2289,1	1356,8	1,10	6,7
10	Niewodnica Kościelna ul. Lipowa 97A		5	Z3	2349,9	1696,0	4045,9	1331,9	1696,0	3027,9	1696,0	1,38	7,8
11	Niewodnica Kościelna ul. Grzybowa 2	305	4	Z2	1888,0	1356,8	3236,7	932,3	1356,8	2289,1	1356,8	1,10	6,7
12	Niewodnica Kościelna ul. Grzybowa 2	304	2	Z1	940,0	678,4	1618,4	466,1	678,40	1144,5	678,4	0,55	4,7
13	Niewodnica Kościelna ul. Grzybowa 4	302 lub 303	3	Z2	1410,0	1017,6	2427,6	865,8	1017,6	1883,4	1017,6	0,83	6,7
14	Niewodnica Kościelna ul. Podleśna 3A	516/42	4	Z2	1888,0	1356,8	3236,7	932,3	1356,8	2289,1	1356,8	1,10	6,7
15	Niewodnica Kościelna ul. Podleśna 1	516/19	5	Z3	2349,9	1696,0	4045,9	1331,9	1696,0	3027,9	1696,0	1,38	7,8
16	Niewodnica Kościelna ul. Dębowa 17	522/3	5	Z3	2349,9	1696,0	4045,9	1331,9	1696,0	3027,9	1696,0	1,38	7,8
17	Niewodnica Kościelna ul. Dębowa 8	b.d.	2	Z1	940,0	678,4	1618,4	466,1	678,40	1144,5	678,4	0,55	4,7
18	Niewodnica Kościelna ul. Dębowa 18	538/2; 538/4	2	Z1	940,0	678,4	1618,4	466,1	678,40	1144,5	678,4	0,55	4,7
19	Niewodnica Kościelna ul. Łąkowa 41	26/2; 26/6	4	Z2	1888,0	1356,8	3236,7	932,3	1356,8	2289,1	1356,8	1,10	6,7
20	Niewodnica Kościelna ul. Kolejowa 8	lip-67	4	Z2	1888,0	1356,8	3236,7	932,3	1356,8	2289,1	1356,8	1,10	6,7
21	Niewodnica Kościelna ul. Polna 16	572/2	2	Z1	940,0	678,4	1618,4	466,1	678,40	1144,5	678,4	0,55	4,7
22	Niewodnica Kościelna ul. Trakt Napoleński 22C	584/28	2	Z1	940,0	678,4	1618,4	466,1	678,40	1144,5	678,4	0,55	4,7
23	Niewodnica Kościelna ul. 26 Pułku Piechoty 4E	313/4	2	Z1	940,0	678,4	1618,4	466,1	678,40	1144,5	678,4	0,55	4,7
24	Niewodnica Kościelna ul. Sosnowa 3	272/4	2	Z1	940,0	678,4	1618,4	466,1	678,40	1144,5	678,4	0,55	4,7



1	2	3	4	5	6	7	8	9	10	11	12	13	14
25	Niewodnica Kościelna ul. Sosnowa 10	286/2	3	Z2	1410,0	1017,6	2427,6	865,8	1017,6	1883,4	1017,6	0,83	6,7
26	Niewodnica Kościelna ul. Sosnowa 7	275	4	Z2	1888,0	1356,8	3236,7	932,3	1356,8	2289,1	1356,8	1,10	6,7
27	Niewodnica Kościelna ul. Sosnowa 14	297/1	1	Z1	470	339,2	809,2	364,8	339,2	704,0	339,2	0,28	4,7
28	Niewodnica Kościelna ul. Sosnowa 17A	281/1; 282/2	2	Już są	0	0	0	0	0	0	0	0	0
29	Niewodnica Kościelna ul. Sosnowa 22	299	3	Z2	1410,0	1017,6	2427,6	865,8	1017,6	1883,4	1017,6	0,83	6,7
30	Niewodnica Kościelna ul. Stawowa 5	272/5	5	Z3	2349,9	1696,0	4045,9	1331,9	1696,0	3027,9	1696,0	1,38	7,8
31	Niewodnica Kościelna ul. Różana 7	284/8	4	Z2	1888,0	1356,8	3236,7	932,3	1356,8	2289,1	1356,8	1,10	6,7
32	Niewodnica Kościelna ul. 26 Pułku Piechoty 6	295	3	Z2	1410,0	1017,6	2427,6	865,8	1017,6	1883,4	1017,6	0,83	6,7
33	Niewodnica Kościelna ul. Trakt Napoleoński 22B	584/30	6	Z3	2819,9	2035,1	4855,0	1398,4	2035,1	3433,5	2035,1	1,65	7,8
34	Niewodnica Kościelna ul. Stawowa 5	b.d.	4	Z2	1888,0	1356,8	3236,7	932,3	1356,8	2289,1	1356,8	1,10	6,7
35	Niewodnica Kościelna ul. Zdrojowa 10	359	3	Z2	1410,0	1017,6	2427,6	865,8	1017,6	1883,4	1017,6	0,83	6,7
36	Niewodnica Kościelna ul. Zdrojowa?	352	4	Z2	1888,0	1356,8	3236,7	932,3	1356,8	2289,1	1356,8	1,10	6,7
37	Niewodnica Kościelna ul. Zdrojowa 10A	359/1	2	Z1	940,0	678,4	1618,4	466,1	678,40	1144,5	678,4	0,55	4,7
38	Niewodnica Kościelna ul. 26 Pułku Piechoty 8	284/10	6	Z3	2819,9	2035,1	4855,0	1398,4	2035,1	3433,5	2035,1	1,65	7,8
39	Niewodnica Kościelna ul. Leśna Polana ?	b.d.	4	Z2	1888,0	1356,8	3236,7	932,3	1356,8	2289,1	1356,8	1,10	6,7
40	Niewodnica Kościelna ul. Ogrodowa 10	376/2	4	Z2	1888,0	1356,8	3236,7	932,3	1356,8	2289,1	1356,8	1,10	6,7
41	Niewodnica Kościelna ul. Ogrodowa 16	374/5	2	Z1	940,0	678,4	1618,4	466,1	678,40	1144,5	678,4	0,55	4,7
42	Niewodnica Kościelna ul. Pogodna ?	526/11	4	Z2	1888,0	1356,8	3236,7	932,3	1356,8	2289,1	1356,8	1,10	6,7
43	Niewodnica Kościelna ul. Łąkowa 12	52	2	Z1	940,0	678,4	1618,4	466,1	678,40	1144,5	678,4	0,55	4,7
44	Niewodnica Kościelna ul. Łąkowa 14	53	3	Z2	1410,0	1017,6	2427,6	865,8	1017,6	1883,4	1017,6	0,83	6,7
45	Niewodnica Kościelna ul. Łąkowa 16	51	4	Z2	1888,0	1356,8	3236,7	932,3	1356,8	2289,1	1356,8	1,10	6,7
46	Niewodnica Kościelna ul. Łąkowa 8	59	2	Z1	940,0	678,4	1618,4	466,1	678,40	1144,5	678,4	0,55	4,7
47	Niewodnica Kościelna ul. Dąbrowskiego 10A	413/1	3	Z2	1410,0	1017,6	2427,6	865,8	1017,6	1883,4	1017,6	0,83	6,7
48	Niewodnica Kościelna ul. Łąkowa 4	62	3	Z2	1410,0	1017,6	2427,6	865,8	1017,6	1883,4	1017,6	0,83	6,7
49	Niewodnica Kościelna ul. Polna 9	538	2	Z1	940,0	678,4	1618,4	466,1	678,40	1144,5	678,4	0,55	4,7
50	Niewodnica Kościelna ul. Polna 3A	525/9	3	Z2	1410,0	1017,6	2427,6	865,8	1017,6	1883,4	1017,6	0,83	6,7
51	Niewodnica Kościelna ul. Polna 3C	525/14	4	Z2	1888,0	1356,8	3236,7	932,3	1356,8	2289,1	1356,8	1,10	6,7
52	Niewodnica Kościelna ul. Polna 4	560	3	Z2	1410,0	1017,6	2427,6	865,8	1017,6	1883,4	1017,6	0,83	6,7
53	Niewodnica Kościelna ul. Brukowa 8	476/4	4	Z2	1888,0	1356,8	3236,7	932,3	1356,8	2289,1	1356,8	1,10	6,7



1	2	3	4	5	6	7	8	9	10	11	12	13	14
54	Niewodnica Kościelna ul. Łąkowa 13	21	4	Z2	1888,0	1356,8	3236,7	932,3	1356,8	2289,1	1356,8	1,10	6,7
55	Niewodnica Kościelna ul. Bukowina 10	476/5	4	Z2	1888,0	1356,8	3236,7	932,3	1356,8	2289,1	1356,8	1,10	6,7
56	Niewodnica Kościelna ul. Lawendowa 12	b.d.	2	Z1	940,0	678,4	1618,4	466,1	678,40	1144,5	678,4	0,55	4,7
57	Niewodnica Kościelna ul. Miętowa 5	b.d.	2	Z1	940,0	678,4	1618,4	466,1	678,40	1144,5	678,4	0,55	4,7
58	Niewodnica Kościelna ul. Krótka 8	b.d.	2	Z1	940,0	678,4	1618,4	466,1	678,40	1144,5	678,4	0,55	4,7
59	Niewodnica Kościelna ul. Gajowa 5	b.d.	2	Z1	940,0	678,4	1618,4	466,1	678,40	1144,5	678,4	0,55	4,7
60	Niewodnica Kościelna ul. Dąbrowskiego 3	b.d.	2	Z1	940,0	678,4	1618,4	466,1	678,40	1144,5	678,4	0,55	4,7
61	Niewodnica Kościelna ul. Dąbrowskiego 9	b.d.	2	Z1	940,0	678,4	1618,4	466,1	678,40	1144,5	678,4	0,55	4,7
62	Niewodnica Kościelna ul. Dąbrowskiego 13	b.d.	2	Z1	940,0	678,4	1618,4	466,1	678,40	1144,5	678,4	0,55	4,7
63	Niewodnica Kościelna ul. Dąbrowskiego 11	b.d.	2	Z1	940,0	678,4	1618,4	466,1	678,40	1144,5	678,4	0,55	4,7
64	Niewodnica Kościelna ul. Łąkowa 24	b.d.	2	Z1	940,0	678,4	1618,4	466,1	678,40	1144,5	678,4	0,55	4,7
65	Niewodnica Kościelna ul. Łąkowa 9	b.d.	2	Z1	940,0	678,4	1618,4	466,1	678,40	1144,5	678,4	0,55	4,7
66	Niewodnica Kościelna ul. Łąkowa 5	b.d.	2	Z1	940,0	678,4	1618,4	466,1	678,40	1144,5	678,4	0,55	4,7
67	Niewodnica Kościelna ul. Słoneczna 14	b.d.	2	Z1	940,0	678,4	1618,4	466,1	678,40	1144,5	678,4	0,55	4,7
68	Niewodnica Kościelna ul. Słoneczna 10	b.d.	2	Z1	940,0	678,4	1618,4	466,1	678,40	1144,5	678,4	0,55	4,7
69	Niewodnica Kościelna ul. Słoneczna 8	b.d.	2	Z1	940,0	678,4	1618,4	466,1	678,40	1144,5	678,4	0,55	4,7
70	Niewodnica Kościelna ul. Słoneczna 15	b.d.	2	Z1	940,0	678,4	1618,4	466,1	678,40	1144,5	678,4	0,55	4,7
71	Niewodnica Kościelna ul. Słoneczna 7	b.d.	2	Z1	940,0	678,4	1618,4	466,1	678,40	1144,5	678,4	0,55	4,7
72	Niewodnica Kościelna ul. Słoneczna 26	b.d.	2	Z1	940,0	678,4	1618,4	466,1	678,40	1144,5	678,4	0,55	4,7
73	Niewodnica Kościelna ul. Dąbrowskiego 35	b.d.	2	Z1	940,0	678,4	1618,4	466,1	678,40	1144,5	678,4	0,55	4,7
74	Niewodnica Kościelna ul. Sosnowa 26	b.d.	2	Z1	940,0	678,4	1618,4	466,1	678,40	1144,5	678,4	0,55	4,7
75	Niewodnica Kościelna ul. Sosnowa 31	b.d.	2	Z1	940,0	678,4	1618,4	466,1	678,40	1144,5	678,4	0,55	4,7
76	Niewodnica Kościelna ul. Jaśminowa 3	b.d.	2	Z1	940,0	678,4	1618,4	466,1	678,40	1144,5	678,4	0,55	4,7
77	Niewodnica Kościelna ul. Ogrodowa 11	b.d.	2	Z1	940,0	678,4	1618,4	466,1	678,40	1144,5	678,4	0,55	4,7
78	Niewodnica Kościelna ul. Dąbrowskiego 28	b.d.	2	Z1	940,0	678,4	1618,4	466,1	678,40	1144,5	678,4	0,55	4,7
79	Niewodnica Kościelna ul. Topole 2	b.d.	2	Z1	940,0	678,4	1618,4	466,1	678,40	1144,5	678,4	0,55	4,7
80	Niewodnica Kościelna ul. Topole 12	b.d.	2	Z1	940,0	678,4	1618,4	466,1	678,40	1144,5	678,4	0,55	4,7
81	Niewodnica Kościelna ul. Trakt Napoleński 4	b.d.	2	Z1	940,0	678,4	1618,4	466,1	678,40	1144,5	678,4	0,55	4,7
82	Niewodnica Kościelna ul. Trakt Napoleński 1	b.d.	2	Z1	940,0	678,4	1618,4	466,1	678,40	1144,5	678,4	0,55	4,7



1	2	3	4	5	6	7	8	9	10	11	12	13	14
83	Niewodnica Kościelna ul. Klonowa 2	469/1	2	ZI	940,0	678,4	1618,4	466,1	678,40	1144,5	678,4	0,55	4,7
84	Niewodnica Kościelna ul. Myśliwska 7	b.d.	2	ZI	940,0	678,4	1618,4	466,1	678,40	1144,5	678,4	0,55	4,7
85	Niewodnica Kościelna ul. Podleśna 3	b.d.	2	ZI	940,0	678,4	1618,4	466,1	678,40	1144,5	678,4	0,55	4,7
86	Niewodnica Kościelna ul. Polna 18	b.d.	2	ZI	940,0	678,4	1618,4	466,1	678,40	1144,5	678,4	0,55	4,7
87	Niewodnica Kościelna ul. Polna 12	b.d.	2	ZI	940,0	678,4	1618,4	466,1	678,40	1144,5	678,4	0,55	4,7
88	Niewodnica Kościelna ul. Okrężna 5	b.d.	2	ZI	940,0	678,4	1618,4	466,1	678,40	1144,5	678,4	0,55	4,7
89	Niewodnica Kościelna ul. Okrężna 7	594/34	2	ZI	940,0	678,4	1618,4	466,1	678,40	1144,5	678,4	0,55	4,7
90	Niewodnica Kościelna ul. Kolejowa 7	b.d.	2	ZI	940,0	678,4	1618,4	466,1	678,40	1144,5	678,4	0,55	4,7
91	Niewodnica Kościelna ul. Zdrojowa 2	356	2	ZI	940,0	678,4	1618,4	466,1	678,40	1144,5	678,4	0,55	4,7
92	Niewodnica Kościelna ul. Zdrojowa 13	b.d.	2	ZI	940,0	678,4	1618,4	466,1	678,40	1144,5	678,4	0,55	4,7
93	Niewodnica Kościelna ul. Zdrojowa 17	b.d.	2	ZI	940,0	678,4	1618,4	466,1	678,40	1144,5	678,4	0,55	4,7
94	Niewodnica Kościelna ul. Lipowa 65	b.d.	2	ZI	940,0	678,4	1618,4	466,1	678,40	1144,5	678,4	0,55	4,7
95	Niewodnica Kościelna ul. Lipowa 105	b.d.	2	ZI	940,0	678,4	1618,4	466,1	678,40	1144,5	678,4	0,55	4,7
96	Niewodnica Kościelna ul. Łąkowa 1A	b.d.	2	ZI	940,0	678,4	1618,4	466,1	678,40	1144,5	678,4	0,55	4,7
97	Niewodnica Kościelna ul. Wysokie 9	b.d.	2	ZI	940,0	678,4	1618,4	466,1	678,40	1144,5	678,4	0,55	4,7
98	Niewodnica Kościelna ul. Dąbrowskiego 4	b.d.	2	ZI	940,0	678,4	1618,4	466,1	678,40	1144,5	678,4	0,55	4,7
99	Niewodnica Kościelna ul. Dąbrowskiego 6	b.d.	2	ZI	940,0	678,4	1618,4	466,1	678,40	1144,5	678,4	0,55	4,7
100	Niewodnica Kościelna ul. Sosnowa 1	b.d.	2	ZI	940,0	678,4	1618,4	466,1	678,40	1144,5	678,4	0,55	4,7
101	Niewodnica Kościelna ul. Okrężna ?	594/7	2	ZI	940,0	678,4	1618,4	466,1	678,40	1144,5	678,4	0,55	4,7
102	Niewodnica Kościelna ul. Kolejowa?	69/7	2	ZI	940,0	678,4	1618,4	466,1	678,40	1144,5	678,4	0,55	4,7
103	Niewodnica Kościelna ul. Bukowina 4	b.d.	2	ZI	940,0	678,4	1618,4	466,1	678,40	1144,5	678,4	0,55	4,7
104	Niewodnica Kościelna ul. Łąkowa 20	b.d.	2	ZI	940,0	678,4	1618,4	466,1	678,40	1144,5	678,4	0,55	4,7
105	Niewodnica Kościelna ul. Bukowina 1D	b.d.	2	ZI	940,0	678,4	1618,4	466,1	678,40	1144,5	678,4	0,55	4,7
106	Niewodnica Kościelna ul. Myśliwska 9	b.d.	2	ZI	940,0	678,4	1618,4	466,1	678,40	1144,5	678,4	0,55	4,7
107	Niewodnica Kościelna ul. Lipowa 99	b.d.	2	ZI	940,0	678,4	1618,4	466,1	678,40	1144,5	678,4	0,55	4,7
108	Niewodnica Kościelna ul. Lipowa 101	b.d.	2	ZI	940,0	678,4	1618,4	466,1	678,40	1144,5	678,4	0,55	4,7
109	Niewodnica Kościelna ul. Lipowa 59	b.d.	2	ZI	940,0	678,4	1618,4	466,1	678,40	1144,5	678,4	0,55	4,7
110	Niewodnica Kościelna ul. Wysokie 10	b.d.	2	ZI	940,0	678,4	1618,4	466,1	678,40	1144,5	678,4	0,55	4,7
111	Niewodnica Kościelna ul. Białostocka 11	b.d.	2	ZI	940,0	678,4	1618,4	466,1	678,40	1144,5	678,4	0,55	4,7



1	2	3	4	5	6	7	8	9	10	11	12	13	14
112	Niewodnica Kościelna ul. Białostocka 32	b.d.	2	Z1	940,0	678,4	1618,4	466,1	678,40	1144,5	678,4	0,55	4,7
113	Niewodnica Kościelna ul. Białostocka 31	b.d.	2	Z1	940,0	678,4	1618,4	466,1	678,40	1144,5	678,4	0,55	4,7
114	Niewodnica Kościelna ul. Białostocka 6	b.d.	2	Z1	940,0	678,4	1618,4	466,1	678,40	1144,5	678,4	0,55	4,7
115	Niewodnica Kościelna ul. Dębowa 9	b.d.	4	Już są	0	0	0	0	0	0	0	0	0
116	Niewodnica Kościelna ul. Kościelna 26	093/1	2	Z1	940,0	678,4	1618,4	466,1	678,40	1144,5	678,4	0,55	4,7
117	Niewodnica Kościelna ul. Kościelna 26B	093/10	3	Z2	1410,0	1017,6	2427,6	865,8	1017,6	1883,4	1017,6	0,83	6,7
118	Niewodnica Kościelna ul. Kościelna 26A	093/9	4	Z2	1888,0	1356,8	3236,7	932,3	1356,8	2289,1	1356,8	1,10	6,7
119	Niewodnica Kościelna ul. Kościelna 11	015/1	2	Z1	940,0	678,4	1618,4	466,1	678,40	1144,5	678,4	0,55	4,7
120	Niewodnica Kościelna ul. Kościelna 11 (II bud.)		5	Z3	2349,9	1696,0	4045,9	1331,9	1696,0	3027,9	1696,0	1,38	7,8
121	Niewodnica Kościelna ul. Kościelna 17	13	4	Z2	1888,0	1356,8	3236,7	932,3	1356,8	2289,1	1356,8	1,10	6,7
122	Niewodnica Kościelna ul. Kościelna 23	7	4	Z2	1888,0	1356,8	3236,7	932,3	1356,8	2289,1	1356,8	1,10	6,7
123	Niewodnica Kościelna ul. Kościelna 24A	080/1	4	Z2	1888,0	1356,8	3236,7	932,3	1356,8	2289,1	1356,8	1,10	6,7
124	Niewodnica Kościelna ul. Kościelna 14/1	132/3	4	Z2	1888,0	1356,8	3236,7	932,3	1356,8	2289,1	1356,8	1,10	6,7
125	Niewodnica Kościelna ul. Kościelna 3	71	3	Z2	1410,0	1017,6	2427,6	865,8	1017,6	1883,4	1017,6	0,83	6,7
126	Niewodnica Kościelna ul. Kościelna 4	134/3	5	Z3	2349,9	1696,0	4045,9	1331,9	1696,0	3027,9	1696,0	1,38	7,8
127	Niewodnica Kościelna ul. Kościelna 8	134/1	7	Z4	3289,9	2374,3	5664,2	1798,0	2374,3	4172,3	2374,3	1,93	10,5
128	Niewodnica Kościelna ul. Kościelna 10A	133/2	2	Z1	940,0	678,4	1618,4	466,1	678,40	1144,5	678,4	0,55	4,7
129	Niewodnica Kościelna ul. Kościelna 10B	133/3	2	Z1	940,0	678,4	1618,4	466,1	678,40	1144,5	678,4	0,55	4,7
130	Niewodnica Kościelna ul. Zdrojowa 7	346	1	Z1	470	339,2	809,2	364,8	339,2	704,0	339,2	0,28	4,7
131	Niewodnica Kościelna ul. Zdrojowa 6	357	2	Z1	940,0	678,4	1618,4	466,1	678,40	1144,5	678,4	0,55	4,7
132	Niewodnica Kościelna ul. Słoneczna 18	533/1	2	Z1	940,0	678,4	1618,4	466,1	678,40	1144,5	678,4	0,55	4,7
133	Niewodnica Kościelna ul. Stawowa 7	b.d.	2	Z1	940,0	678,4	1618,4	466,1	678,40	1144,5	678,4	0,55	4,7
134	Niewodnica Kościelna ul. Łąkowa 39	024/1	3	Z2	1410,0	1017,6	2427,6	865,8	1017,6	1883,4	1017,6	0,83	6,7
135	Niewodnica Kościelna ul. Łąkowa 37	026/4	2	Z1	940,0	678,4	1618,4	466,1	678,40	1144,5	678,4	0,55	4,7
136	Niewodnica Kościelna ul. Łąkowa 36	026/8	3	Z2	1410,0	1017,6	2427,6	865,8	1017,6	1883,4	1017,6	0,83	6,7
137	Niewodnica Kościelna ul. Łąkowa 34	28	4	Z2	1888,0	1356,8	3236,7	932,3	1356,8	2289,1	1356,8	1,10	6,7
138	Niewodnica Kościelna ul. Łąkowa 25C	036/3	2	Z1	940,0	678,4	1618,4	466,1	678,40	1144,5	678,4	0,55	4,7
139	Niewodnica Kościelna ul. Łąkowa 32	30	1	Z1	470	339,2	809,2	364,8	339,2	704,0	339,2	0,28	4,7
140	Niewodnica Kościelna ul. Łąkowa 30	31	4	Z2	1888,0	1356,8	3236,7	932,3	1356,8	2289,1	1356,8	1,10	6,7



1	2	3	4	5	6	7	8	9	10	11	12	13	14
141	Niewodnica Kościelna ul. Łąkowa 26	284	2	Z1	940,0	678,4	1618,4	466,1	678,40	1144,5	678,4	0,55	4,7
142	Niewodnica Kościelna ul. Łąkowa 7	36/	5	Z3	2349,9	1696,0	4045,9	1331,9	1696,0	3027,9	1696,0	1,38	7,8
143	Niewodnica Kościelna ul. Łąkowa 11	035/2	4	Z2	1888,0	1356,8	3236,7	932,3	1356,8	2289,1	1356,8	1,10	6,7
144	Niewodnica Kościelna ul. Łąkowa 22	44	2	Z1	940,0	678,4	1618,4	466,1	678,40	1144,5	678,4	0,55	4,7
145	Niewodnica Kościelna ul. Łąkowa 18	50	5	Z3	2349,9	1696,0	4045,9	1331,9	1696,0	3027,9	1696,0	1,38	7,8
146	Niewodnica Kościelna ul. Łąkowa 18A	48	5	Z3	2349,9	1696,0	4045,9	1331,9	1696,0	3027,9	1696,0	1,38	7,8
147	Niewodnica Kościelna ul. Mostowa 3	047/5	4	Z2	1888,0	1356,8	3236,7	932,3	1356,8	2289,1	1356,8	1,10	6,7
148	Niewodnica Kościelna ul. Słoneczna 28	531/5	4	Z2	1888,0	1356,8	3236,7	932,3	1356,8	2289,1	1356,8	1,10	6,7
149	Niewodnica Kościelna ul. Słoneczna 20	532	2	Z1	940,0	678,4	1618,4	466,1	678,40	1144,5	678,4	0,55	4,7
150	Niewodnica Kościelna ul. Słoneczna 16	533/2	1	Z1	470	339,2	809,2	364,8	339,2	704,0	339,2	0,28	4,7
151	Niewodnica Kościelna ul. Słoneczna 5	526/18	5	Z3	2349,9	1696,0	4045,9	1331,9	1696,0	3027,9	1696,0	1,38	7,8
152	Niewodnica Kościelna ul. Słoneczna 3	527/1; 527/2	1	Z1	470	339,2	809,2	364,8	339,2	704,0	339,2	0,28	4,7
153	Niewodnica Kościelna ul. Słoneczna 9	526/9	4	Z2	1888,0	1356,8	3236,7	932,3	1356,8	2289,1	1356,8	1,10	6,7
154	Niewodnica Kościelna ul. Słoneczna 11	526/8	4	Z2	1888,0	1356,8	3236,7	932,3	1356,8	2289,1	1356,8	1,10	6,7
155	Niewodnica Kościelna ul. Słoneczna 13	526/7	4	Z2	1888,0	1356,8	3236,7	932,3	1356,8	2289,1	1356,8	1,10	6,7
156	Niewodnica Kościelna ul. Myśliwska 10	526/3	4	Z2	1888,0	1356,8	3236,7	932,3	1356,8	2289,1	1356,8	1,10	6,7
157	Niewodnica Kościelna ul. Myśliwska 17	391	5	Z3	2349,9	1696,0	4045,9	1331,9	1696,0	3027,9	1696,0	1,38	7,8
158	Niewodnica Kościelna ul. Myśliwska 21	394	4	Z2	1888,0	1356,8	3236,7	932,3	1356,8	2289,1	1356,8	1,10	6,7
159	Niewodnica Kościelna ul. Topole 3A	496/2	1	Z1	470	339,2	809,2	364,8	339,2	704,0	339,2	0,28	4,7
160	Niewodnica Kościelna ul. Topole 10	441/3	2	Z1	940,0	678,4	1618,4	466,1	678,40	1144,5	678,4	0,55	4,7
161	Niewodnica Kościelna ul. Topole 3C	496/3	2	Z1	940,0	678,4	1618,4	466,1	678,40	1144,5	678,4	0,55	4,7
162	Niewodnica Kościelna ul. Wczasowa 3	b.d.	6	Z3	2819,9	2035,1	4855,0	1398,4	2035,1	3433,5	2035,1	1,65	7,8
163	Niewodnica Kościelna ul. Wczasowa 1	b.d.	2	Z1	940,0	678,4	1618,4	466,1	678,40	1144,5	678,4	0,55	4,7
164	Niewodnica Kościelna ul. Wczasowa 5	b.d.	4	Z2	1888,0	1356,8	3236,7	932,3	1356,8	2289,1	1356,8	1,10	6,7
165	Niewodnica Kościelna ul. Dąbrowskiego 31	521/2	1	Z1	470	339,2	809,2	364,8	339,2	704,0	339,2	0,28	4,7
166	Niewodnica Kościelna ul. Dąbrowskiego 17	365/2	4	Z2	1888,0	1356,8	3236,7	932,3	1356,8	2289,1	1356,8	1,10	6,7
167	Niewodnica Kościelna ul. Dąbrowskiego 19	366/8	2	Z1	940,0	678,4	1618,4	466,1	678,40	1144,5	678,4	0,55	4,7
168	Niewodnica Kościelna ul. Dąbrowskiego 19A	366/9	4	Z2	1888,0	1356,8	3236,7	932,3	1356,8	2289,1	1356,8	1,10	6,7
169	Niewodnica Kościelna ul. Dąbrowskiego 21	370/2	3	Z2	1410,0	1017,6	2427,6	865,8	1017,6	1883,4	1017,6	0,83	6,7



1	2	3	4	5	6	7	8	9	10	11	12	13	14
170	Niewodnica Kościelna ul. Dąbrowskiego 15	363/5	2	Z1	940,0	678,4	1618,4	466,1	678,40	1144,5	678,4	0,55	4,7
171	Niewodnica Kościelna ul. Ogrodowa 14	375/1	1	Z1	470	339,2	809,2	364,8	339,2	704,0	339,2	0,28	4,7
172	Niewodnica Kościelna ul. Ogrodowa 12	375/2	3	Z2	1410,0	1017,6	2427,6	865,8	1017,6	1883,4	1017,6	0,83	6,7
173	Niewodnica Kościelna ul. Ogrodowa 6	378/2	5	Z3	2349,9	1696,0	4045,9	1331,9	1696,0	3027,9	1696,0	1,38	7,8
174	Niewodnica Kościelna ul. Ogrodowa 7	366/1	3	Z2	1410,0	1017,6	2427,6	865,8	1017,6	1883,4	1017,6	0,83	6,7
175	Niewodnica Kościelna ul. Ogrodowa 8	377/2	4	Z2	1888,0	1356,8	3236,7	932,3	1356,8	2289,1	1356,8	1,10	6,7
176	Niewodnica Kościelna ul. Polna 6	564	3	Z2	1410,0	1017,6	2427,6	865,8	1017,6	1883,4	1017,6	0,83	6,7
177	Niewodnica Kościelna ul. Polna 30	b.d.	3	Z2	1410,0	1017,6	2427,6	865,8	1017,6	1883,4	1017,6	0,83	6,7
178	Niewodnica Kościelna ul. Graniczna 12	85/5; 85/6	4	Z2	1888,0	1356,8	3236,7	932,3	1356,8	2289,1	1356,8	1,10	6,7
179	Niewodnica Kościelna ul. Graniczna 10	b.d.	5	Z3	2349,9	1696,0	4045,9	1331,9	1696,0	3027,9	1696,0	1,38	7,8
180	Niewodnica Kościelna ul. Śródkowa 6	b.d.	2	Z1	940,0	678,4	1618,4	466,1	678,40	1144,5	678,4	0,55	4,7
181	Niewodnica Kościelna ul. Polna 32	b.d.	2	Z1	940,0	678,4	1618,4	466,1	678,40	1144,5	678,4	0,55	4,7
182	Niewodnica Kościelna ul. Spokojna 13	584/23	3	Z2	1410,0	1017,6	2427,6	865,8	1017,6	1883,4	1017,6	0,83	6,7
183	Niewodnica Kościelna ul. Polna 5	529	2	Z1	940,0	678,4	1618,4	466,1	678,40	1144,5	678,4	0,55	4,7
184	Niewodnica Kościelna ul. Polna 1A	516/6	3	Z2	1410,0	1017,6	2427,6	865,8	1017,6	1883,4	1017,6	0,83	6,7
185	Niewodnica Kościelna ul. Polna 9	132/7	4	Z2	1888,0	1356,8	3236,7	932,3	1356,8	2289,1	1356,8	1,10	6,7
186	Niewodnica Kościelna ul. Leśna Polana 1	131/4	1	Z1	470	339,2	809,2	364,8	339,2	704,0	339,2	0,28	4,7
187	Niewodnica Kościelna ul. Leśna Polana 6	b.d.	4	Z2	1888,0	1356,8	3236,7	932,3	1356,8	2289,1	1356,8	1,10	6,7
188	Niewodnica Kościelna ul. Podleśna 3B	b.d.	2	Z1	940,0	678,4	1618,4	466,1	678,40	1144,5	678,4	0,55	4,7
189	Niewodnica Kościelna ul. Podleśna 3A	815; 850	5	Z3	2349,9	1696,0	4045,9	1331,9	1696,0	3027,9	1696,0	1,38	7,8
190	Niewodnica Kościelna ul. Miętowa 1	483/7	1	Z1	470	339,2	809,2	364,8	339,2	704,0	339,2	0,28	4,7
191	Niewodnica Kościelna ul. Miętowa 2	b.d.	4	Z2	1888,0	1356,8	3236,7	932,3	1356,8	2289,1	1356,8	1,10	6,7
192	Niewodnica Kościelna ul. Miętowa 5	b.d.	2	Z1	940,0	678,4	1618,4	466,1	678,40	1144,5	678,4	0,55	4,7
193	Niewodnica Kościelna ul. Miętowa 6	474/2; 474/3	2	Z1	940,0	678,4	1618,4	466,1	678,40	1144,5	678,4	0,55	4,7
194	Niewodnica Kościelna ul. Brukowa 2	b.d.	1	Z1	470	339,2	809,2	364,8	339,2	704,0	339,2	0,28	4,7
195	Niewodnica Kościelna ul. Jaśminowa 1	475/6	3	Z2	1410,0	1017,6	2427,6	865,8	1017,6	1883,4	1017,6	0,83	6,7
196	Niewodnica Kościelna ul. Jaśminowa 2	b.d.	4	Z2	1888,0	1356,8	3236,7	932,3	1356,8	2289,1	1356,8	1,10	6,7
197	Niewodnica Kościelna ul. Jaśminowa 4	b.d.	4	Z2	1888,0	1356,8	3236,7	932,3	1356,8	2289,1	1356,8	1,10	6,7
198	Niewodnica Kościelna ul. Lawendowa 9	472/2	2	Już są	0	0	0	0	0	0	0	0	0



1	2	3	4	5	6	7	8	9	10	11	12	13	14
199	Niewodnica Kościelna ul. Topole 9A	498/1	4	Z2	1888,0	1356,8	3236,7	932,3	1356,8	2289,1	1356,8	1,10	6,7
200	Niewodnica Kościelna ul. Klonowa 1	496	3	Z2	1410,0	1017,6	2427,6	865,8	1017,6	1883,4	1017,6	0,83	6,7
201	Niewodnica Kościelna ul. Klonowa ?	470/16	3	Z2	1410,0	1017,6	2427,6	865,8	1017,6	1883,4	1017,6	0,83	6,7
202	Niewodnica Kościelna ul. Klonowa 4	469	3	Z2	1410,0	1017,6	2427,6	865,8	1017,6	1883,4	1017,6	0,83	6,7
203	Niewodnica Kościelna ul. Klonowa 7	<i>b.d.</i>	4	Z2	1888,0	1356,8	3236,7	932,3	1356,8	2289,1	1356,8	1,10	6,7
204	Niewodnica Kościelna ul. Klonowa 10	479	4	Z2	1888,0	1356,8	3236,7	932,3	1356,8	2289,1	1356,8	1,10	6,7
205	Niewodnica Kościelna ul. Klonowa 12	315	3	Z2	1410,0	1017,6	2427,6	865,8	1017,6	1883,4	1017,6	0,83	6,7
206	Niewodnica Kościelna ul. Dąbrowskiego 18	448/27	1	Z1	470	339,2	809,2	364,8	339,2	704,0	339,2	0,28	4,7
207	Niewodnica Kościelna ul. Dąbrowskiego 30	<i>b.d.</i>	2	Z1	940,0	678,4	1618,4	466,1	678,40	1144,5	678,4	0,55	4,7
208	Niewodnica Kościelna ul. Dąbrowskiego 34E	<i>b.d.</i>	2	Z1	940,0	678,4	1618,4	466,1	678,40	1144,5	678,4	0,55	4,7
209	Niewodnica Kościelna ul. Dąbrowskiego 49	558/2	2	Z1	940,0	678,4	1618,4	466,1	678,40	1144,5	678,4	0,55	4,7
210	Niewodnica Kościelna ul. Dąbrowskiego 51A	645/6	2	Z1	940,0	678,4	1618,4	466,1	678,40	1144,5	678,4	0,55	4,7
211	Niewodnica Kościelna ul. Dąbrowskiego 51	645/4	4	Z2	1888,0	1356,8	3236,7	932,3	1356,8	2289,1	1356,8	1,10	6,7
212	Niewodnica Kościelna ul. Dąbrowskiego 33A	516/9	4	Z2	1888,0	1356,8	3236,7	932,3	1356,8	2289,1	1356,8	1,10	6,7
213	Niewodnica Kościelna ul. Dąbrowskiego 23	511/2	3	Z2	1410,0	1017,6	2427,6	865,8	1017,6	1883,4	1017,6	0,83	6,7
214	Niewodnica Kościelna ul. Dąbrowskiego 37	518	4	Z2	1888,0	1356,8	3236,7	932,3	1356,8	2289,1	1356,8	1,10	6,7
215	Niewodnica Kościelna ul. Dąbrowskiego 39	519	2	Z1	940,0	678,4	1618,4	466,1	678,40	1144,5	678,4	0,55	4,7
216	Niewodnica Kościelna ul. Kolejowa 6	067/5	1	Z1	470	339,2	809,2	364,8	339,2	704,0	339,2	0,28	4,7
217	Niewodnica Kościelna ul. Kolejowa 9	067/9	4	Z2	1888,0	1356,8	3236,7	932,3	1356,8	2289,1	1356,8	1,10	6,7
218	Niewodnica Kościelna ul. Kolejowa 10	067/10	2	Z1	940,0	678,4	1618,4	466,1	678,40	1144,5	678,4	0,55	4,7
219	Niewodnica Kościelna ul. Topole 1	<i>b.d.</i>	3	Już są	<i>0</i>	<i>0</i>	<i>0</i>	<i>0</i>	<i>0</i>	<i>0</i>	<i>0</i>	<i>0</i>	<i>0</i>
220	Niewodnica Kościelna ul. Topole 3	491	2	Z1	940,0	678,4	1618,4	466,1	678,40	1144,5	678,4	0,55	4,7
221	Niewodnica Kościelna ul. Topole 9B	<i>b.d.</i>	3	Z2	1410,0	1017,6	2427,6	865,8	1017,6	1883,4	1017,6	0,83	6,7
222	Niewodnica Kościelna ul. Topole 14B	<i>b.d.</i>	4	Już są	<i>0</i>	<i>0</i>	<i>0</i>	<i>0</i>	<i>0</i>	<i>0</i>	<i>0</i>	<i>0</i>	<i>0</i>
223	Niewodnica Kościelna ul. Topole 14C	444/26	2	Już są	<i>0</i>	<i>0</i>	<i>0</i>	<i>0</i>	<i>0</i>	<i>0</i>	<i>0</i>	<i>0</i>	<i>0</i>
224	Niewodnica Kościelna ul. Topole 16A	451	5	Z3	2349,9	1696,0	4045,9	1331,9	1696,0	3027,9	1696,0	1,38	7,8
225	Niewodnica Kościelna ul. Topole 22	<i>b.d.</i>	3	Z2	1410,0	1017,6	2427,6	865,8	1017,6	1883,4	1017,6	0,83	6,7
226	Niewodnica Kościelna ul. Topole 4	436	3	Z2	1410,0	1017,6	2427,6	865,8	1017,6	1883,4	1017,6	0,83	6,7
227	Niewodnica Kościelna ul. Topole 6	437	1	Z1	470	339,2	809,2	364,8	339,2	704,0	339,2	0,28	4,7



1	2	3	4	5	6	7	8	9	10	11	12	13	14
228	Niewodnica Kościelna ul. Topole 12	442/1	4	Z2	1888,0	1356,8	3236,7	932,3	1356,8	2289,1	1356,8	1,10	6,7
229	Niewodnica Kościelna ul. Topole 14W	444/30	4	Z2	1888,0	1356,8	3236,7	932,3	1356,8	2289,1	1356,8	1,10	6,7
230	Niewodnica Kościelna ul. Lawendowa ?	469/11	4	Z2	1888,0	1356,8	3236,7	932,3	1356,8	2289,1	1356,8	1,10	6,7
231	Niewodnica Kościelna ul. Lawendowa 4	b.d.	6	Z3	2819,9	2035,1	4855,0	1398,4	2035,1	3433,5	2035,1	1,65	7,8
232	Niewodnica Kościelna ul. Lawendowa 5	470/6	4	Z2	1888,0	1356,8	3236,7	932,3	1356,8	2289,1	1356,8	1,10	6,7
233	Niewodnica Kościelna ul. Gajowa 11	323/1	4	Z2	1888,0	1356,8	3236,7	932,3	1356,8	2289,1	1356,8	1,10	6,7
234	Niewodnica Kościelna ul. Gajowa 9	323/4	4	Z2	1888,0	1356,8	3236,7	932,3	1356,8	2289,1	1356,8	1,10	6,7
235	Niewodnica Kościelna ul. Gajowa 7	322	3	Z2	1410,0	1017,6	2427,6	865,8	1017,6	1883,4	1017,6	0,83	6,7
236	Niewodnica Kościelna ul. Świerkowa 1	47	2	Z1	940,0	678,4	1618,4	466,1	678,40	1144,5	678,4	0,55	4,7
237	Niewodnica Kościelna ul. Trakt Napoleoński 26	b.d.	4	Z2	1888,0	1356,8	3236,7	932,3	1356,8	2289,1	1356,8	1,10	6,7
238	Niewodnica Kościelna ul. Trakt Napoleoński 28	005/3	3	Z2	1410,0	1017,6	2427,6	865,8	1017,6	1883,4	1017,6	0,83	6,7
239	Niewodnica Kościelna ul. Łąkowa 28		2	Z1	940,0	678,4	1618,4	466,1	678,40	1144,5	678,4	0,55	4,7
240	Niewodnica Kościelna ul. Słoneczna 2	pustostan	b.d.	0	0	0	0	0	0	0	0	0	0
241	Niewodnica Kościelna ul. Słoneczna 4	pustostan	b.d.	0	0	0	0	0	0	0	0	0	0
242	Niewodnica Kościelna ul. Słoneczna 6	pustostan	b.d.	0	0	0	0	0	0	0	0	0	0
243	Niewodnica Kościelna ul. Kolejowa 6	b.d.	2	Z1	940,0	678,4	1618,4	466,1	678,40	1144,5	678,4	0,55	4,7
244	Niewodnica Kościelna ul. Kolejowa 9	b.d.	2	Z1	940,0	678,4	1618,4	466,1	678,40	1144,5	678,4	0,55	4,7
245	Niewodnica Kościelna ul. Wczasowa 2	b.d.	2	Z1	940,0	678,4	1618,4	466,1	678,40	1144,5	678,4	0,55	4,7
246	Niewodnica Kościelna ul. Świerkowa 5	b.d.	2	Z1	940,0	678,4	1618,4	466,1	678,40	1144,5	678,4	0,55	4,7
247	Niewodnica Kościelna ul. Świerkowa 4	b.d.	2	Z1	940,0	678,4	1618,4	466,1	678,40	1144,5	678,4	0,55	4,7
248	Niewodnica Kościelna ul. Polna 2	pustostan	b.d.	0	0	0	0	0	0	0	0	0	0
249	Niewodnica Kościelna ul. Polna 1B	b.d.	2	Z1	940,0	678,4	1618,4	466,1	678,40	1144,5	678,4	0,55	4,7
250	Niewodnica Kościelna ul. Podleśna 5	b.d.	2	Z1	940,0	678,4	1618,4	466,1	678,40	1144,5	678,4	0,55	4,7
251	Niewodnica Kościelna ul. Kłonowa 5	pustostan	b.d.	0	0	0	0	0	0	0	0	0	0
252	Niewodnica Kościelna ul. Dąbrowskiego 32		2	Z1	940,0	678,4	1618,4	466,1	678,40	1144,5	678,4	0,55	4,7
253	Niewodnica Kościelna ul. Dąbrowskiego 41		2	Z1	940,0	678,4	1618,4	466,1	678,40	1144,5	678,4	0,55	4,7
254	Niewodnica Kościelna ul. Topole (obok 10 B)	niezamieszkały	b.d.	0	0	0	0	0	0	0	0	0	0
255	Niewodnica Kościelna ul. Topole 10 B	niezamieszkały	b.d.	0	0	0	0	0	0	0	0	0	0
256	Niewodnica Kościelna ul. Topole 14 E		2	Z1	940,0	678,4	1618,4	466,1	678,40	1144,5	678,4	0,55	4,7




1	2	3	4	5	6	7	8	9	10	11	12	13	14
257	Turośń Kościelna ul. Wysokie 2	b.d.	2	Z1	940,0	678,4	1618,4	466,1	678,40	1144,5	678,4	0,55	4,7
258	Turośń Kościelna ul. Wysokie 6	384	2	Z1	940,0	678,4	1618,4	466,1	678,40	1144,5	678,4	0,55	4,7
259	Turośń Kościelna ul. Wysokie 8	381	2	Z1	940,0	678,4	1618,4	466,1	678,40	1144,5	678,4	0,55	4,7
260	Turośń Kościelna ul. Białostocka 18	b.d.	6	Z3	2819,9	2035,1	4855,0	1398,4	2035,1	3433,5	2035,1	1,65	7,8
261	Turośń Kościelna ul. Białostocka 19	b.d.	6	Z3	2819,9	2035,1	4855,0	1398,4	2035,1	3433,5	2035,1	1,65	7,8
262	Turośń Kościelna ul. Białostocka 23	b.d.	1	Z1	470	339,2	809,2	364,8	339,2	704,0	339,2	0,28	4,7
263	Turośń Kościelna ul. Białostocka 20	b.d.	4	Już są	0	0	0	0	0	0	0	0	0
264	Turośń Kościelna ul. Wysokie ?	387	4	Z2	1888,0	1356,8	3236,7	932,3	1356,8	2289,1	1356,8	1,10	6,7
265	Turośń Kościelna ul. Wysokie 38	b.d.	4	Z2	1888,0	1356,8	3236,7	932,3	1356,8	2289,1	1356,8	1,10	6,7
266	Turośń Kościelna ul. Wysokie 28	b.d.	7	Z4	3289,9	2374,3	5664,2	1789,0	2374,3	4172,3	2374,3	1,93	10,5
267	Turośń Kościelna ul. Lipowa 82A	b.d.	6	Z3	2819,9	2035,1	4855,0	1398,4	2035,1	3433,5	2035,1	1,65	7,8
268	Turośń Kościelna ul. Wysokie 36	b.d.	4	Z2	1888,0	1356,8	3236,7	932,3	1356,8	2289,1	1356,8	1,10	6,7
269	Turośń Kościelna ul. Lipowa 111	b.d.	1	Z1	470	339,2	809,2	364,8	339,2	704,0	339,2	0,28	4,7
270	Turośń Kościelna ul. Lipowa 83	b.d.	5	Już są	0	0	0	0	0	0	0	0	0
271	Turośń Kościelna ul. Białostocka 22	b.d.	<i>b.d.</i>	Już są	0	0	0	0	0	0	0	0	0
272	Turośń Kościelna ul. Białostocka 34A	037/1	4	Z2	1888,0	1356,8	3236,7	932,3	1356,8	2289,1	1356,8	1,10	6,7
273	Turośń Kościelna ul. Białostocka 36	<i>b.d.</i>	4	Z2	1888,0	1356,8	3236,7	932,3	1356,8	2289,1	1356,8	1,10	6,7
274	Turośń Kościelna ul. Białostocka 37	<i>b.d.</i>	5	Z3	2349,9	1696,0	4045,9	1331,9	1696,0	3027,9	1696,0	1,38	7,8
275	Turośń Kościelna ul. Białostocka 39	230	5	Z3	2349,9	1696,0	4045,9	1331,9	1696,0	3027,9	1696,0	1,38	7,8
276	Turośń Kościelna ul. Białostocka 41	412/3	3	Z2	1410,0	1017,6	2427,6	865,8	1017,6	1883,4	1017,6	0,83	6,7
277	Turośń Kościelna ul. Białostocka 43	226/8	4	Z2	1888,0	1356,8	3236,7	932,3	1356,8	2289,1	1356,8	1,10	6,7
278	Turośń Kościelna ul. Białostocka 63	186/7	5	Z3	2349,9	1696,0	4045,9	1331,9	1696,0	3027,9	1696,0	1,38	7,8
279	Turośń Kościelna ul. Białostocka 52	033/1	4	Z2	1888,0	1356,8	3236,7	932,3	1356,8	2289,1	1356,8	1,10	6,7
280	Turośń Kościelna ul. Białostocka 34	037/2	<i>b.d.</i>	0	0	0	0	0	0	0	0	0	0
281	Turośń Kościelna ul. Białostocka 69	186/4	5	Z3	2349,9	1696,0	4045,9	1331,9	1696,0	3027,9	1696,0	1,38	7,8
282	Turośń Kościelna ul. Lipowa 6A	b.d.	5	Z3	2349,9	1696,0	4045,9	1331,9	1696,0	3027,9	1696,0	1,38	7,8
283	Turośń Kościelna ul. Lipowa 28/1	300	1	Z1	470	339,2	809,2	364,8	339,2	704,0	339,2	0,28	4,7
284	Turośń Kościelna ul. Wysokie 46	b.d.	2	Z1	940,0	678,4	1618,4	466,1	678,40	1144,5	678,4	0,55	4,7
285	Turośń Kościelna ul. Wysokie 23	636; 637	2	Z1	940,0	678,4	1618,4	466,1	678,40	1144,5	678,4	0,55	4,7



1	2	3	4	5	6	7	8	9	10	11	12	13	14
286	Turośń Kościelna ul. Wysokie 27	638	2	Z1	940,0	678,4	1618,4	466,1	678,40	1144,5	678,4	0,55	4,7
287	Turośń Kościelna ul. Wysokie 42	b.d.	2	Z1	940,0	678,4	1618,4	466,1	678,40	1144,5	678,4	0,55	4,7
288	Turośń Kościelna ul. Wysokie 48	b.d.	2	Z1	940,0	678,4	1618,4	466,1	678,40	1144,5	678,4	0,55	4,7
289	Turośń Kościelna ul. Dworska 9	641/18	2	Z1	940,0	678,4	1618,4	466,1	678,40	1144,5	678,4	0,55	4,7
290	Turośń Kościelna ul. Dworska 13	b.d.	5	Z3	2349,9	1696,0	4045,9	1331,9	1696,0	3027,9	1696,0	1,38	7,8
291	Turośń Kościelna ul. Lipowa 2	b.d.	4	Z2	1888,0	1356,8	3236,7	932,3	1356,8	2289,1	1356,8	1,10	6,7
292	Turośń Kościelna ul. Lipowa 6B	b.d.	3	Z2	1410,0	1017,6	2427,6	865,8	1017,6	1883,4	1017,6	0,83	6,7
293	Turośń Kościelna ul. Lipowa 7A	b.d.	1	Z1	470	339,2	809,2	364,8	339,2	704,0	339,2	0,28	4,7
294	Turośń Kościelna ul. Lipowa 8A	344	6	Z3	2819,9	2035,1	4855,0	1398,4	2035,1	3433,5	2035,1	1,65	7,8
295	Turośń Kościelna ul. Lipowa 10	b.d.	2	Z1	940,0	678,4	1618,4	466,1	678,40	1144,5	678,4	0,55	4,7
296	Turośń Kościelna ul. Lipowa 10A	b.d.	6	Z3	2819,9	2035,1	4855,0	1398,4	2035,1	3433,5	2035,1	1,65	7,8
297	Turośń Kościelna ul. Lipowa 30A	dom sezonow y	2	Z1	940,0	678,4	1618,4	466,1	678,40	1144,5	678,4	0,55	4,7
298	Turośń Kościelna ul. Lipowa 22A	b.d.	2	Z1	940,0	678,4	1618,4	466,1	678,40	1144,5	678,4	0,55	4,7
299	Turośń Kościelna ul. Lipowa 28/2	b.d.	2	Z1	940,0	678,4	1618,4	466,1	678,40	1144,5	678,4	0,55	4,7
300	Turośń Kościelna ul. Lipowa 30	b.d.	2	Z1	940,0	678,4	1618,4	466,1	678,40	1144,5	678,4	0,55	4,7
301	Turośń Kościelna ul. Lipowa 34	b.d.	3	Z2	1410,0	1017,6	2427,6	865,8	1017,6	1883,4	1017,6	0,83	6,7
302	Turośń Kościelna ul. Lipowa 36A	293	2	Z1	940,0	678,4	1618,4	466,1	678,40	1144,5	678,4	0,55	4,7
303	Turośń Kościelna ul. Lipowa 50	274/2; 275/2	6	Z3	2819,9	2035,1	4855,0	1398,4	2035,1	3433,5	2035,1	1,65	7,8
304	Turośń Kościelna ul. Lipowa 50A	b.d.	5	Z3	2349,9	1696,0	4045,9	1331,9	1696,0	3027,9	1696,0	1,38	7,8
305	Turośń Kościelna ul. Lipowa 54	b.d.	2	Z1	940,0	678,4	1618,4	466,1	678,40	1144,5	678,4	0,55	4,7
306	Turośń Kościelna ul. Lipowa 69A	b.d.	3	Z2	1410,0	1017,6	2427,6	865,8	1017,6	1883,4	1017,6	0,83	6,7
307	Turośń Kościelna ul. Białostocka 13	1310	1	Z1	470	339,2	809,2	364,8	339,2	704,0	339,2	0,28	4,7
308	Turośń Kościelna ul. Wysokie 5/2	654/4	3	Z2	1410,0	1017,6	2427,6	865,8	1017,6	1883,4	1017,6	0,83	6,7
309	Turośń Kościelna ul. Wysokie 20	b.d.	3	Z2	1410,0	1017,6	2427,6	865,8	1017,6	1883,4	1017,6	0,83	6,7
310	Turośń Kościelna ul. Wysokie 22	601/1	3	Z2	1410,0	1017,6	2427,6	865,8	1017,6	1883,4	1017,6	0,83	6,7
311	Turośń Kościelna ul. Lipowa 75	b.d.	7	Z4	3289,9	2374,3	5664,2	1789,0	2374,3	4172,3	2374,3	1,93	10,5
312	Turośń Kościelna ul. Lipowa 19	b.d.	2	Z1	940,0	678,4	1618,4	466,1	678,40	1144,5	678,4	0,55	4,7
313	Turośń Kościelna ul. Lipowa 21	419/1	4	Z2	1888,0	1356,8	3236,7	932,3	1356,8	2289,1	1356,8	1,10	6,7
314	Turośń Kościelna ul. Lipowa 25	b.d.	4	Z2	1888,0	1356,8	3236,7	932,3	1356,8	2289,1	1356,8	1,10	6,7



1	2	3	4	5	6	7	8	9	10	11	12	13	14
315	Turośń Kościelna ul. Lipowa 31A	428/1	2	Z1	940,0	678,4	1618,4	466,1	678,40	1144,5	678,4	0,55	4,7
316	Turośń Kościelna ul. Lipowa 41	b.d.	6	Z3	2819,9	2035,1	4855,0	1398,4	2035,1	3433,5	2035,1	1,65	7,8
317	Turośń Kościelna ul. Lipowa 43	436	2	Z1	940,0	678,4	1618,4	466,1	678,40	1144,5	678,4	0,55	4,7
318	Turośń Kościelna ul. Lipowa 51	b.d.	7	Z4	3289,9	2374,3	5664,2	1789,0	2374,3	4172,3	2374,3	1,93	10,5
319	Turośń Kościelna ul. Lipowa 61	446/6; 446/4	5	Z3	2349,9	1696,0	4045,9	1331,9	1696,0	3027,9	1696,0	1,38	7,8
320	Turośń Kościelna ul. Lipowa 65A	b.d.	5	Z3	2349,9	1696,0	4045,9	1331,9	1696,0	3027,9	1696,0	1,38	7,8
321	Turośń Kościelna ul. Lipowa 65B	b.d.	7	Z4	3289,9	2374,3	5664,2	1789,0	2374,3	4172,3	2374,3	1,93	10,5
322	Turośń Kościelna ul. Lipowa 67	454	2	Z1	940,0	678,4	1618,4	466,1	678,40	1144,5	678,4	0,55	4,7
323	Turośń Kościelna ul. Lipowa 77	461	4	Z2	1888,0	1356,8	3236,7	932,3	1356,8	2289,1	1356,8	1,10	6,7
324	Turośń Kościelna ul. Lipowa 99	473/1	4	Z2	1888,0	1356,8	3236,7	932,3	1356,8	2289,1	1356,8	1,10	6,7
325	Turośń Kościelna ul. Lipowa 99A	473	4	Z2	1888,0	1356,8	3236,7	932,3	1356,8	2289,1	1356,8	1,10	6,7
326	Turośń Kościelna ul. Lipowa 70	259	1	Z1	470	339,2	809,2	364,8	339,2	704,0	339,2	0,28	4,7
327	Turośń Kościelna ul. Lipowa 31	428/1	1	Z1	470	339,2	809,2	364,8	339,2	704,0	339,2	0,28	4,7
328	Turośń Kościelna ul. Lipowa 11A	355/1	1	Z1	470	339,2	809,2	364,8	339,2	704,0	339,2	0,28	4,7
329	Turośń Kościelna ul. Lipowa 13	354	6	Z3	2819,9	2035,1	4855,0	1398,4	2035,1	3433,5	2035,1	1,65	7,8
330	Turośń Kościelna ul. Lipowa 15	353	6	Z3	2819,9	2035,1	4855,0	1398,4	2035,1	3433,5	2035,1	1,65	7,8
331	Turośń Kościelna ul. Lipowa 17	348	2	Z1	940,0	678,4	1618,4	466,1	678,40	1144,5	678,4	0,55	4,7
332	Turośń Kościelna ul. Lipowa 35	430/1	5	Z3	2349,9	1696,0	4045,9	1331,9	1696,0	3027,9	1696,0	1,38	7,8
333	Turośń Kościelna ul. Lipowa 37	431/1	1	Z1	470	339,2	809,2	364,8	339,2	704,0	339,2	0,28	4,7
334	Turośń Kościelna ul. Lipowa 47	438/1; 439/1	6	Z3	2819,9	2035,1	4855,0	1398,4	2035,1	3433,5	2035,1	1,65	7,8
335	Turośń Kościelna ul. Lipowa 57	444/1	2	Z1	940,0	678,4	1618,4	466,1	678,40	1144,5	678,4	0,55	4,7
336	Turośń Kościelna ul. Lipowa 63	447/4	4	Z2	1888,0	1356,8	3236,7	932,3	1356,8	2289,1	1356,8	1,10	6,7
337	Turośń Kościelna ul. Lipowa 69	455/1	1	Z1	470	339,2	809,2	364,8	339,2	704,0	339,2	0,28	4,7
338	Turośń Kościelna ul. Lipowa 82A	251	6	Z3	2819,9	2035,1	4855,0	1398,4	2035,1	3433,5	2035,1	1,65	7,8
339	Turośń Kościelna ul. Lipowa 95	469/1	3	Z2	1410,0	1017,6	2427,6	865,8	1017,6	1883,4	1017,6	0,83	6,7
340	Turośń Kościelna ul. Lipowa 87	465/1	3	Z2	1410,0	1017,6	2427,6	865,8	1017,6	1883,4	1017,6	0,83	6,7
341	Turośń Kościelna ul. Lipowa 79	461	2	Z1	940,0	678,4	1618,4	466,1	678,40	1144,5	678,4	0,55	4,7
342	Turośń Kościelna ul. Lipowa 84	249	6	Z3	2819,9	2035,1	4855,0	1398,4	2035,1	3433,5	2035,1	1,65	7,8
343	Turośń Kościelna ul. Lipowa 90	145/1	5	Z3	2349,9	1696,0	4045,9	1331,9	1696,0	3027,9	1696,0	1,38	7,8



1	2	3	4	5	6	7	8	9	10	11	12	13	14
344	Turośń Kościelna ul. Lipowa 93	468/1	3	Z2	1410,0	1017,6	2427,6	865,8	1017,6	1883,4	1017,6	0,83	6,7
345	Turośń Kościelna ul. Lipowa 98	192/1	2	Z1	940,0	678,4	1618,4	466,1	678,40	1144,5	678,4	0,55	4,7
346	Turośń Kościelna ul. Lipowa 103	475/1	3	Z2	1410,0	1017,6	2427,6	865,8	1017,6	1883,4	1017,6	0,83	6,7
347	Turośń Kościelna ul. Lipowa 104	078/4	5	Z3	2349,9	1696,0	4045,9	1331,9	1696,0	3027,9	1696,0	1,38	7,8
348	Turośń Kościelna ul. Lipowa 107	480/7; 480/8	5	Już są	0	0	0	0	0	0	0	0	0
349	Turośń Kościelna ul. Lipowa 113	183/2	3	Z2	1410,0	1017,6	2427,6	865,8	1017,6	1883,4	1017,6	0,83	6,7
350	Turośń Kościelna ul. Lipowa 119A	485/6	4	Już są	0	0	0	0	0	0	0	0	0
351	Turośń Kościelna ul. Lipowa 81	462/1	2	Z1	940,0	678,4	1618,4	466,1	678,40	1144,5	678,4	0,55	4,7
352	Turośń Kościelna ul. Dworska 18	619/38	4	Z2	1888,0	1356,8	3236,7	932,3	1356,8	2289,1	1356,8	1,10	6,7
353	Turośń Kościelna ul. Wysokie 12	585	2	Z1	940,0	678,4	1618,4	466,1	678,40	1144,5	678,4	0,55	4,7
354	Turośń Kościelna ul. Wysokie 12A	583	2	Z1	940,0	678,4	1618,4	466,1	678,40	1144,5	678,4	0,55	4,7
355	Turośń Kościelna ul. Wysokie 12B	584	2	Z1	940,0	678,4	1618,4	466,1	678,40	1144,5	678,4	0,55	4,7
356	Turośń Kościelna ul. Wysokie 15A	631/2	2	Z1	940,0	678,4	1618,4	466,1	678,40	1144,5	678,4	0,55	4,7
357	Turośń Kościelna ul. Wysokie 15B	631/3	4	Z2	1888,0	1356,8	3236,7	932,3	1356,8	2289,1	1356,8	1,10	6,7
358	Turośń Kościelna ul. Wysokie 16	588/2	3	Z2	1410,0	1017,6	2427,6	865,8	1017,6	1883,4	1017,6	0,83	6,7
359	Turośń Kościelna ul. Wysokie 26	604/2	3	Z2	1410,0	1017,6	2427,6	865,8	1017,6	1883,4	1017,6	0,83	6,7
360	Turośń Kościelna ul. Wysokie 29	639	3	Z2	1410,0	1017,6	2427,6	865,8	1017,6	1883,4	1017,6	0,83	6,7
361	Turośń Kościelna ul. Wysokie 32	607/2	3	Z2	1410,0	1017,6	2427,6	865,8	1017,6	1883,4	1017,6	0,83	6,7
362	Turośń Kościelna ul. Wysokie 34	608/2	2	Z1	940,0	678,4	1618,4	466,1	678,40	1144,5	678,4	0,55	4,7
363	Turośń Dolna 1	639/2	1	Z1	470	339,2	809,2	364,8	339,2	704,0	339,2	0,28	4,7
364	Turośń Dolna 2	394/1	1	Z1	470	339,2	809,2	364,8	339,2	704,0	339,2	0,28	4,7
365	Turośń Dolna 3A	393/2	6	Z3	2819,9	2035,1	4855,0	1398,4	2035,1	3433,5	2035,1	1,65	7,8
366	Turośń Dolna 8	383	4	Z2	1888,0	1356,8	3236,7	932,3	1356,8	2289,1	1356,8	1,10	6,7
367	Turośń Dolna 11	408	1	Z1	470	339,2	809,2	364,8	339,2	704,0	339,2	0,28	4,7
368	Turośń Dolna 13	381	1	Z1	470	339,2	809,2	364,8	339,2	704,0	339,2	0,28	4,7
369	Turośń Dolna 14	378	1	Z1	470	339,2	809,2	364,8	339,2	704,0	339,2	0,28	4,7
370	Turośń Dolna 17	341/2	4	Z2	1888,0	1356,8	3236,7	932,3	1356,8	2289,1	1356,8	1,10	6,7
371	Turośń Dolna 17B	340/4; 341/1	2	Z1	940,0	678,4	1618,4	466,1	678,40	1144,5	678,4	0,55	4,7
372	Turośń Dolna 20A	77	4	Z2	1888,0	1356,8	3236,7	932,3	1356,8	2289,1	1356,8	1,10	6,7
373	Turośń Dolna 21	75	3	Z2	1410,0	1017,6	2427,6	865,8	1017,6	1883,4	1017,6	0,83	6,7
374	Turośń Dolna 23	677	8	Z4	3759,9	2713,5	6473,4	1864,6	2713,5	4578,1	2713,5	2,20	10,5
375	Turośń Dolna 24	667	2	Z1	940,0	678,4	1618,4	466,1	678,40	1144,5	678,4	0,55	4,7
376	Turośń Dolna 26	671	4	Z2	1888,0	1356,8	3236,7	932,3	1356,8	2289,1	1356,8	1,10	6,7
377	Turośń Dolna 27	704	2	Z1	940,0	678,4	1618,4	466,1	678,40	1144,5	678,4	0,55	4,7



1	2	3	4	5	6	7	8	9	10	11	12	13	14
378	Turośń Dolna 30	677	3	Z2	1410,0	1017,6	2427,6	865,8	1017,6	1883,4	1017,6	0,83	6,7
379	Turośń Dolna 34	463/1	3	Z2	1410,0	1017,6	2427,6	865,8	1017,6	1883,4	1017,6	0,83	6,7
380	Turośń Dolna 46A	069/4	3	Z2	1410,0	1017,6	2427,6	865,8	1017,6	1883,4	1017,6	0,83	6,7
381	Turośń Dolna 46B	069/3	5	Z3	2349,9	1696,0	4045,9	1331,9	1696,0	3027,9	1696,0	1,38	7,8
382	Turośń Dolna 50	109	2	Z1	940,0	678,4	1618,4	466,1	678,40	1144,5	678,4	0,55	4,7
383	Turośń Dolna 54	108	4	Z2	1888,0	1356,8	3236,7	932,3	1356,8	2289,1	1356,8	1,10	6,7
384	Turośń Dolna 59	106	4	Z2	1888,0	1356,8	3236,7	932,3	1356,8	2289,1	1356,8	1,10	6,7
385	Turośń Dolna 62	104	1	Z1	470	339,2	809,2	364,8	339,2	704,0	339,2	0,28	4,7
386	Turośń Dolna 63	103	1	Z1	470	339,2	809,2	364,8	339,2	704,0	339,2	0,28	4,7
387	Turośń Dolna 64	443	6	Z3	2819,9	2035,1	4855,0	1398,4	2035,1	3433,5	2035,1	1,65	7,8
388	Turośń Dolna 65	538	2	Z1	940,0	678,4	1618,4	466,1	678,40	1144,5	678,4	0,55	4,7
389	Turośń Dolna 68	441	8	Z4	3759,9	2713,5	6473,4	1864,6	2713,5	4578,1	2713,5	2,20	10,5
390	Turośń Dolna 71	533	2	Z1	940,0	678,4	1618,4	466,1	678,40	1144,5	678,4	0,55	4,7
391	Turośń Dolna 75	531	3	Z2	1410,0	1017,6	2427,6	865,8	1017,6	1883,4	1017,6	0,83	6,7
392	Turośń Dolna 81	431	2	Z1	940,0	678,4	1618,4	466,1	678,40	1144,5	678,4	0,55	4,7
393	Turośń Dolna 82	430	2	Z1	940,0	678,4	1618,4	466,1	678,40	1144,5	678,4	0,55	4,7
394	Turośń Dolna 82A	522	4	Z2	1888,0	1356,8	3236,7	932,3	1356,8	2289,1	1356,8	1,10	6,7
395	Turośń Dolna 83	520	6	Z3	2819,9	2035,1	4855,0	1398,4	2035,1	3433,5	2035,1	1,65	7,8
396	Turośń Dolna 85	94	6	Z3	2819,9	2035,1	4855,0	1398,4	2035,1	3433,5	2035,1	1,65	7,8
397	Turośń Dolna 87	518	4	Z2	1888,0	1356,8	3236,7	932,3	1356,8	2289,1	1356,8	1,10	6,7
398	Turośń Dolna 92A	511	3	Z2	1410,0	1017,6	2427,6	865,8	1017,6	1883,4	1017,6	0,83	6,7
399	Turośń Dolna 93	87	4	Z2	1888,0	1356,8	3236,7	932,3	1356,8	2289,1	1356,8	1,10	6,7
400	Turośń Dolna 95	85	3	Z2	1410,0	1017,6	2427,6	865,8	1017,6	1883,4	1017,6	0,83	6,7
401	Turośń Dolna 96	84	1	Z1	470	339,2	809,2	364,8	339,2	704,0	339,2	0,28	4,7
402	Turośń Dolna 98	508	4	Z2	1888,0	1356,8	3236,7	932,3	1356,8	2289,1	1356,8	1,10	6,7
403	Turośń Dolna 104	130/12; 130/13	1	Z1	470	339,2	809,2	364,8	339,2	704,0	339,2	0,28	4,7
404	Turośń Dolna 1A	pustos	b.d.	0	0	0	0	0	0	0	0	0	0
405	Turośń Dolna 9	b.d.	2	Z1	940,0	678,4	1618,4	466,1	678,40	1144,5	678,4	0,55	4,7
406	Turośń Dolna 22/1	b.d.	2	Z1	940,0	678,4	1618,4	466,1	678,40	1144,5	678,4	0,55	4,7
407	Turośń Dolna 25	b.d.	2	Z1	940,0	678,4	1618,4	466,1	678,40	1144,5	678,4	0,55	4,7
408	Turośń Dolna 28	b.d.	2	Z1	940,0	678,4	1618,4	466,1	678,40	1144,5	678,4	0,55	4,7
409	Turośń Dolna 77	b.d.	2	Z1	940,0	678,4	1618,4	466,1	678,40	1144,5	678,4	0,55	4,7
410	Turośń Dolna 78A	b.d.	2	Z1	940,0	678,4	1618,4	466,1	678,40	1144,5	678,4	0,55	4,7
411	Turośń Dolna 91	b.d.	2	Z1	940,0	678,4	1618,4	466,1	678,40	1144,5	678,4	0,55	4,7
412	Turośń Dolna 94	b.d.	2	Z1	940,0	678,4	1618,4	466,1	678,40	1144,5	678,4	0,55	4,7
413	Dobrowoda 1	b.d.	2	Z1	940,0	678,4	1618,4	466,1	678,40	1144,5	678,4	0,55	4,7
414	Dobrowoda 3	b.d.	2	Z1	940,0	678,4	1618,4	466,1	678,40	1144,5	678,4	0,55	4,7
415	Dobrowoda 5	b.d.	2	Z1	940,0	678,4	1618,4	466,1	678,40	1144,5	678,4	0,55	4,7
416	Dobrowoda 8	b.d.	2	Z1	940,0	678,4	1618,4	466,1	678,40	1144,5	678,4	0,55	4,7
417	Dobrowoda 15	b.d.	2	Z1	940,0	678,4	1618,4	466,1	678,40	1144,5	678,4	0,55	4,7
418	Dobrowoda 21	b.d.	2	Z1	940,0	678,4	1618,4	466,1	678,40	1144,5	678,4	0,55	4,7
419	Dobrowoda 22	b.d.	2	Z1	940,0	678,4	1618,4	466,1	678,40	1144,5	678,4	0,55	4,7
420	Dobrowoda 24	b.d.	2	Z1	940,0	678,4	1618,4	466,1	678,40	1144,5	678,4	0,55	4,7
421	Dobrowoda 27	b.d.	2	Z1	940,0	678,4	1618,4	466,1	678,40	1144,5	678,4	0,55	4,7



1	2	3	4	5	6	7	8	9	10	11	12	13	14
422	Dobrowoda 38	b.d.	2	Z1	940,0	678,4	1618,4	466,1	678,40	1144,5	678,4	0,55	4,7
423	Dobrowoda 34	b.d.	2	Z1	940,0	678,4	1618,4	466,1	678,40	1144,5	678,4	0,55	4,7
424	Turośń Dolna 6C	385/5	2	Z1	940,0	678,4	1618,4	466,1	678,40	1144,5	678,4	0,55	4,7
425	Turośń Dolna 6D	385/9	4	Z2	1888,0	1356,8	3236,7	932,3	1356,8	2289,1	1356,8	1,10	6,7
426	Turośń Dolna 12	382	5	Z3	2349,9	1696,0	4045,9	1331,9	1696,0	3027,9	1696,0	1,38	7,8
427	Turośń Dolna 18	339/4	5	Z3	2349,9	1696,0	4045,9	1331,9	1696,0	3027,9	1696,0	1,38	7,8
428	Turośń Dolna 33	680	3	Z2	1410,0	1017,6	2427,6	865,8	1017,6	1883,4	1017,6	0,83	6,7
429	Turośń Dolna 35	463	6	Z3	2819,9	2035,1	4855,0	1398,4	2035,1	3433,5	2035,1	1,65	7,8
430	Turośń Dolna 37	462/2	5	Z3	2349,9	1696,0	4045,9	1331,9	1696,0	3027,9	1696,0	1,38	7,8
431	Turośń Dolna 38A	552	3	Z2	1410,0	1017,6	2427,6	865,8	1017,6	1883,4	1017,6	0,83	6,7
432	Turośń Dolna 38	461	3	Z2	1410,0	1017,6	2427,6	865,8	1017,6	1883,4	1017,6	0,83	6,7
433	Turośń Dolna 39	460	1	Z1	470	339,2	809,2	364,8	339,2	704,0	339,2	0,28	4,7
434	Turośń Dolna 40	459	4	Z2	1888,0	1356,8	3236,7	932,3	1356,8	2289,1	1356,8	1,10	6,7
435	Turośń Dolna 44	456	3	Z2	1410,0	1017,6	2427,6	865,8	1017,6	1883,4	1017,6	0,83	6,7
436	Turośń Dolna 48	454	7	Z4	3289,9	2374,3	5664,2	1789,0	2374,3	4172,3	2374,3	1,93	10,5
437	Turośń Dolna 49A	546	3	Z2	1410,0	1017,6	2427,6	865,8	1017,6	1883,4	1017,6	0,83	6,7
438	Turośń Dolna 52	542	1	Z1	470	339,2	809,2	364,8	339,2	704,0	339,2	0,28	4,7
439	Turośń Dolna 52 (II bud.)	451	3	Z2	1410,0	1017,6	2427,6	865,8	1017,6	1883,4	1017,6	0,83	6,7
440	Turośń Dolna 58A	541	6	Z3	2819,9	2035,1	4855,0	1398,4	2035,1	3433,5	2035,1	1,65	7,8
441	Turośń Dolna 58	447	5	Z3	2349,9	1696,0	4045,9	1331,9	1696,0	3027,9	1696,0	1,38	7,8
442	Turośń Dolna 67	536	4	Z2	1888,0	1356,8	3236,7	932,3	1356,8	2289,1	1356,8	1,10	6,7
443	Turośń Dolna 69	440	5	Z3	2349,9	1696,0	4045,9	1331,9	1696,0	3027,9	1696,0	1,38	7,8
444	Turośń Dolna 79A	526	4	Z2	1888,0	1356,8	3236,7	932,3	1356,8	2289,1	1356,8	1,10	6,7
445	Turośń Dolna 90	90	1	Z1	470	339,2	809,2	364,8	339,2	704,0	339,2	0,28	4,7
446	Turośń Dolna 92	512	2	Z1	940,0	678,4	1618,4	466,1	678,40	1144,5	678,4	0,55	4,7
447	Turośń Dolna 99	506	3	Z2	1410,0	1017,6	2427,6	865,8	1017,6	1883,4	1017,6	0,83	6,7
448	Turośń Dolna 100	82	3	Z2	1410,0	1017,6	2427,6	865,8	1017,6	1883,4	1017,6	0,83	6,7
449	Turośń Dolna 104E	130/21	3	Z2	1410,0	1017,6	2427,6	865,8	1017,6	1883,4	1017,6	0,83	6,7
450	Turośń Dolna ?	130/9	2	Z1	940,0	678,4	1618,4	466,1	678,40	1144,5	678,4	0,55	4,7
451	Turośń Dolna ?	514	4	Z2	1888,0	1356,8	3236,7	932,3	1356,8	2289,1	1356,8	1,10	6,7
452	Turośń Dolna 101	pustost	b.d.	0	0	0	0	0	0	0	0	0	0
453	Turośń Dolna 94	pustost	b.d.	0	0	0	0	0	0	0	0	0	0
454	Turośń Dolna 7	pustosta	b.d.	0	0	0	0	0	0	0	0	0	0
455	Turośń Dolna 10	pustosta	b.d.	0	0	0	0	0	0	0	0	0	0
456	Turośń Kościelna ul. Wysokie 50	b.d.	2	Z1	940,0	678,4	1618,4	466,1	678,40	1144,5	678,4	0,55	4,7
457	Turośń Kościelna ul. Dworska 20	b.d.	2	Z1	940,0	678,4	1618,4	466,1	678,40	1144,5	678,4	0,55	4,7
458	Turośń Kościelna ul. Lipowa 6	pustosta	0	0	0	0	0	0	0	0	0	0	0
459	Turośń Kościelna ul. Lipowa 22	pustosta	0	0	0	0	0	0	0	0	0	0	0
460	Turośń Kościelna ul. Lipowa 18	b.d.	2	Z1	940,0	678,4	1618,4	466,1	678,40	1144,5	678,4	0,55	4,7
461	Turośń Kościelna ul. Lipowa 34	pustosta	0	0	0	0	0	0	0	0	0	0	0
462	Turośń Kościelna ul. Lipowa 52	b.d.	2	Z1	940,0	678,4	1618,4	466,1	678,40	1144,5	678,4	0,55	4,7



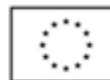
1	2	3	4	5	6	7	8	9	10	11	12	13	14
463	Turośń Kościelna ul. Lipowa 64	pustostan	b.d.	0	0	0	0	0	0	0	0	0	0
464	Turośń Kościelna ul. Lipowa 62	b.d.	2	ZI	940,0	678,4	1618,4	466,1	678,40	1144,5	678,4	0,55	4,7
465	Turośń Kościelna ul. Lipowa 82	pustostan	b.d.	0	0	0	0	0	0	0	0	0	0
466	Turośń Kościelna ul. Lipowa 72	pustostan	b.d.	0	0	0	0	0	0	0	0	0	0
467	Turośń Kościelna ul. Lipowa 64	pustostan	b.d.	0	0	0	0	0	0	0	0	0	0
468	Turośń Kościelna ul. Lipowa 71	pustostan	b.d.	0	0	0	0	0	0	0	0	0	0
469	Turośń Kościelna ul. Lipowa 23	b.d.	2	ZI	940,0	678,4	1618,4	466,1	678,40	1144,5	678,4	0,55	4,7
470	Turośń Kościelna ul. Lipowa 9	pustostan	b.d.	0	0	0	0	0	0	0	0	0	0
471	Turośń Kościelna ul. Lipowa 11	pustostan	b.d.	0	0	0	0	0	0	0	0	0	0
472	Niewodnica Korycka ul. Kościuszki 36	pustostan	b.d.	0	0	0	0	0	0	0	0	0	0
473	Niewodnica Korycka ul. Kościuszki 43	pustostan	b.d.	0	0	0	0	0	0	0	0	0	0
474	Niewodnica Korycka ul. Kościuszki 68	b.d.	2	ZI	940,0	678,4	1618,4	466,1	678,40	1144,5	678,4	0,55	4,7
475	Niewodnica Korycka ul. Kościuszki 64	b.d.	2	ZI	940,0	678,4	1618,4	466,1	678,40	1144,5	678,4	0,55	4,7
476	Niewodnica Korycka ul. Kościuszki 51	b.d.	2	ZI	940,0	678,4	1618,4	466,1	678,40	1144,5	678,4	0,55	4,7
477	Niewodnica Korycka ul. Kościuszki 47	b.d.	2	ZI	940,0	678,4	1618,4	466,1	678,40	1144,5	678,4	0,55	4,7
478	Niewodnica Korycka ul. Kościuszki 105B	b.d.	2	ZI	940,0	678,4	1618,4	466,1	678,40	1144,5	678,4	0,55	4,7
479	Niewodnica Korycka ul. Kościuszki 99	b.d.	2	ZI	940,0	678,4	1618,4	466,1	678,40	1144,5	678,4	0,55	4,7
480	Niewodnica Korycka ul. Kościuszki 97	b.d.	2	ZI	940,0	678,4	1618,4	466,1	678,40	1144,5	678,4	0,55	4,7
481	Niewodnica Korycka ul. Słoneczna 8	b.d.	2	ZI	940,0	678,4	1618,4	466,1	678,40	1144,5	678,4	0,55	4,7
482	Niewodnica Korycka ul. Pogodna 12	b.d.	2	ZI	940,0	678,4	1618,4	466,1	678,40	1144,5	678,4	0,55	4,7
483	Niewodnica Korycka ul. Lipowa 38	pustostan	b.d.	0	0	0	0	0	0	0	0	0	0
484	Niewodnica Korycka ul. Lipowa 16	pustostan	b.d.	0	0	0	0	0	0	0	0	0	0
485	Niewodnica Kościelna ul. Dąbrowskiego 14B	b.d.	2	ZI	940,0	678,4	1618,4	466,1	678,40	1144,5	678,4	0,55	4,7
486	Niewodnica Kościelna ul. Sosnowa 19	pustostan	b.d.	0	0	0	0	0	0	0	0	0	0
487	Niewodnica Kościelna ul. Krótka 2	b.d.	2	ZI	940,0	678,4	1618,4	466,1	678,40	1144,5	678,4	0,55	4,7
488	Niewodnica Kościelna ul. Polna 3	b.d.	2	ZI	940,0	678,4	1618,4	466,1	678,40	1144,5	678,4	0,55	4,7
489	Niewodnica Kościelna ul. Gajowa 6	b.d.	2	ZI	940,0	678,4	1618,4	466,1	678,40	1144,5	678,4	0,55	4,7
490	Niewodnica Korycka ul. Kościuszki 35	176/2; 176/1; 69/16	b.d.	Już są	0	0	0	0	0	0	0	0	0
491	Niewodnica Korycka ul. Kościuszki 38	b.d.	2	ZI	940,0	678,4	1618,4	466,1	678,40	1144,5	678,4	0,55	4,7



1	2	3	4	5	6	7	8	9	10	11	12	13	14
492	Niewodnica Korycka ul. Kościuszki 39	b.d.	2	Z1	940,0	678,4	1618,4	466,1	678,40	1144,5	678,4	0,55	4,7
493	Niewodnica Korycka ul. Kościuszki 40	b.d.	2	Z1	940,0	678,4	1618,4	466,1	678,40	1144,5	678,4	0,55	4,7
494	Niewodnica Korycka ul. Kościuszki 40A	b.d.	2	Z1	940,0	678,4	1618,4	466,1	678,40	1144,5	678,4	0,55	4,7
495	Niewodnica Korycka ul. Kościuszki 41A	b.d.	2	Z1	940,0	678,4	1618,4	466,1	678,40	1144,5	678,4	0,55	4,7
496	Niewodnica Korycka ul. Kościuszki 45	b.d.	2	Z1	940,0	678,4	1618,4	466,1	678,40	1144,5	678,4	0,55	4,7
497	Niewodnica Korycka ul. Kościuszki 79	b.d.	b.d.	Już są	0	0	0	0	0	0	0	0	0
498	Niewodnica Korycka ul. Makowa 1	103/16	4	Z2	1888,0	1356,8	3236,7	932,3	1356,8	2289,1	1356,8	1,10	6,7
499	Niewodnica Korycka ul. Makowa 7	b.d.	3	Z2	1410,0	1017,6	2427,6	865,8	1017,6	1883,4	1017,6	0,83	6,7
500	Niewodnica Korycka ul. Leśna 10	b.d.	5	Z3	2349,9	1696,0	4045,9	1331,9	1696,0	3027,9	1696,0	1,38	7,8
501	Niewodnica Korycka ul. Pogodna 16	b.d.	3	Z2	1410,0	1017,6	2427,6	865,8	1017,6	1883,4	1017,6	0,83	6,7
502	Niewodnica Korycka ul. Pogodna 6A	b.d.	3	Z2	1410,0	1017,6	2427,6	865,8	1017,6	1883,4	1017,6	0,83	6,7
503	Niewodnica Korycka ul. Pogodna 7	b.d.	4	Z2	1888,0	1356,8	3236,7	932,3	1356,8	2289,1	1356,8	1,10	6,7
504	Niewodnica Korycka ul. Słoneczna 5	104/6 lub 106/4	7	Z4	3289,9	2374,3	5664,2	1789,0	2374,3	4172,3	2374,3	1,93	10,5
505	Niewodnica Korycka ul. Piaskowa 13D	122/16	6	Z3	2819,9	2035,1	4855,0	1398,4	2035,1	3433,5	2035,1	1,65	7,8
506	Niewodnica Korycka ul. Zagumienna 5	b.d.	5	Z3	2349,9	1696,0	4045,9	1331,9	1696,0	3027,9	1696,0	1,38	7,8
507	Niewodnica Korycka ul. Kościuszki 46	b.d.	2	Z1	940,0	678,4	1618,4	466,1	678,40	1144,5	678,4	0,55	4,7
508	Niewodnica Korycka ul. Olchowa 5	b.d.	2	Z1	940,0	678,4	1618,4	466,1	678,40	1144,5	678,4	0,55	4,7
509	Niewodnica Korycka ul. Olchowa 7	b.d.	3	Z2	1410,0	1017,6	2427,6	865,8	1017,6	1883,4	1017,6	0,83	6,7
510	Niewodnica Korycka ul. Wesola 6	b.d.	2	Z1	940,0	678,4	1618,4	466,1	678,40	1144,5	678,4	0,55	4,7
511	Niewodnica Korycka ul. Wesola 8	104/11	3	Z2	1410,0	1017,6	2427,6	865,8	1017,6	1883,4	1017,6	0,83	6,7
512	Niewodnica Korycka ul. Wesola 7	b.d.	3	Z2	1410,0	1017,6	2427,6	865,8	1017,6	1883,4	1017,6	0,83	6,7
513	Niewodnica Korycka ul. Kościuszki 12G	124/14	3	Z2	1410,0	1017,6	2427,6	865,8	1017,6	1883,4	1017,6	0,83	6,7
514	Niewodnica Korycka ul. Kościuszki 23/1	186/6	2	Z1	940,0	678,4	1618,4	466,1	678,40	1144,5	678,4	0,55	4,7
515	Niewodnica Korycka ul. Kościuszki 12S	124/22	2	Z1	940,0	678,4	1618,4	466,1	678,40	1144,5	678,4	0,55	4,7
516	Niewodnica Korycka ul. Kościuszki 24	120; 121/1; 108/17	6	Z3	2819,9	2035,1	4855,0	1398,4	2035,1	3433,5	2035,1	1,65	7,8
517	Niewodnica Korycka ul. Kościuszki 25/1	184	4	Z2	1888,0	1356,8	3236,7	932,3	1356,8	2289,1	1356,8	1,10	6,7
518	Niewodnica Korycka ul. Kościuszki 26	119/1	4	Z2	1888,0	1356,8	3236,7	932,3	1356,8	2289,1	1356,8	1,10	6,7
519	Niewodnica Korycka ul. Kościuszki 29	b.d.	2	Z1	940,0	678,4	1618,4	466,1	678,40	1144,5	678,4	0,55	4,7
520	Niewodnica Korycka ul. Kościuszki 30	b.d.	2	Z1	940,0	678,4	1618,4	466,1	678,40	1144,5	678,4	0,55	4,7



1	2	3	4	5	6	7	8	9	10	11	12	13	14
521	Niewodnica Korycka ul. Kościuszki 34	117	6	Już są	0	0	0	0	0	0	0	0	0
522	Niewodnica Korycka ul. Makowa 2	b.d.	2	Z1	940,0	678,4	1618,4	466,1	678,40	1144,5	678,4	0,55	4,7
523	Niewodnica Korycka ul. Wrzosowa 8	71/8; 71/9	3	Z2	1410,0	1017,6	2427,6	865,8	1017,6	1883,4	1017,6	0,83	6,7
524	Niewodnica Korycka ul. Dębowa 3	110/36; 110/38	5	Z3	2349,9	1696,0	4045,9	1331,9	1696,0	3027,9	1696,0	1,38	7,8
525	Niewodnica Korycka ul. Jodłowa 3	073/3	2	Z1	940,0	678,4	1618,4	466,1	678,40	1144,5	678,4	0,55	4,7
526	Niewodnica Korycka ul. Jodłowa 4	074/5	2	Z1	940,0	678,4	1618,4	466,1	678,40	1144,5	678,4	0,55	4,7
527	Niewodnica Korycka ul. Olchowa 6	b.d.	4	Już są	0	0	0	0	0	0	0	0	0
528	Niewodnica Korycka ul. Ziółowa 6	110/14; 110/16	3	Z2	1410,0	1017,6	2427,6	865,8	1017,6	1883,4	1017,6	0,83	6,7
529	Niewodnica Korycka ul. Ziółowa 4	110/28	3	Z2	1410,0	1017,6	2427,6	865,8	1017,6	1883,4	1017,6	0,83	6,7
530	Niewodnica Korycka ul. Kwiatowa 5	b.d.	2	Z1	940,0	678,4	1618,4	466,1	678,40	1144,5	678,4	0,55	4,7
531	Niewodnica Korycka ul. Kwiatowa 8	110/18	4	Już są	0	0	0	0	0	0	0	0	0
532	Niewodnica Korycka ul. Leśna 14	103/14; 103/15	4	Z2	1888,0	1356,8	3236,7	932,3	1356,8	2289,1	1356,8	1,10	6,7
533	Niewodnica Korycka ul. Pogodna 2	b.d.	3	Z2	1410,0	1017,6	2427,6	865,8	1017,6	1883,4	1017,6	0,83	6,7
534	Niewodnica Korycka ul. Pogodna 11	104/19	4	Z2	1888,0	1356,8	3236,7	932,3	1356,8	2289,1	1356,8	1,10	6,7
535	Niewodnica Korycka ul. Słoneczna 22	b.d.	2	Z1	940,0	678,4	1618,4	466,1	678,40	1144,5	678,4	0,55	4,7
536	Niewodnica Korycka ul. Słoneczna 18	b.d.	4	Z2	1888,0	1356,8	3236,7	932,3	1356,8	2289,1	1356,8	1,10	6,7
537	Niewodnica Korycka ul. Słoneczna 6	106/24	4	Z2	1888,0	1356,8	3236,7	932,3	1356,8	2289,1	1356,8	1,10	6,7
538	Niewodnica Korycka ul. Zagumienna 7	b.d.	2	Z1	940,0	678,4	1618,4	466,1	678,40	1144,5	678,4	0,55	4,7
539	Niewodnica Korycka ul. Piaskowa 6	b.d.	2	Z1	940,0	678,4	1618,4	466,1	678,40	1144,5	678,4	0,55	4,7
540	Niewodnica Korycka ul. Piaskowa 10	b.d.	2	Z1	940,0	678,4	1618,4	466,1	678,40	1144,5	678,4	0,55	4,7
541	Niewodnica Korycka ul. Piaskowa 13B	122/4; 122/19	4	Z2	1888,0	1356,8	3236,7	932,3	1356,8	2289,1	1356,8	1,10	6,7
542	Niewodnica Korycka ul. Piaskowa 15	70/23	3	Z2	1410,0	1017,6	2427,6	865,8	1017,6	1883,4	1017,6	0,83	6,7
543	Niewodnica Korycka ul. Piaskowa 17	b.d.	4	Z2	1888,0	1356,8	3236,7	932,3	1356,8	2289,1	1356,8	1,10	6,7
544	Niewodnica Korycka ul. Piaskowa 17E	102/10	4	Z2	1888,0	1356,8	3236,7	932,3	1356,8	2289,1	1356,8	1,10	6,7
545	Niewodnica Korycka ul. Piaskowa 18F	b.d.	4	Z2	1888,0	1356,8	3236,7	932,3	1356,8	2289,1	1356,8	1,10	6,7
546	Niewodnica Korycka ul. Piaskowa 20	123/8	1	Z1	470	339,2	809,2	364,8	339,2	704,0	339,2	0,28	4,7
547	Niewodnica Korycka ul. Piaskowa 21B	70/39	3	Z2	1410,0	1017,6	2427,6	865,8	1017,6	1883,4	1017,6	0,83	6,7
548	Niewodnica Korycka ul. Piaskowa 25	70/40	4	Z2	1888,0	1356,8	3236,7	932,3	1356,8	2289,1	1356,8	1,10	6,7
549	Niewodnica Korycka ul. Piaskowa 26B	100/9	3	Z2	1410,0	1017,6	2427,6	865,8	1017,6	1883,4	1017,6	0,83	6,7



1	2	3	4	5	6	7	8	9	10	11	12	13	14
550	Niewodnica Korycka ul. Piaskowa 25C	<i>b.d.</i>	4	Z2	1888,0	1356,8	3236,7	932,3	1356,8	2289,1	1356,8	1,10	6,7
551	Niewodnica Korycka ul. Piaskowa 25E	70/15	4	Z2	1888,0	1356,8	3236,7	932,3	1356,8	2289,1	1356,8	1,10	6,7
552	Niewodnica Korycka ul. Piaskowa 27A	71	4	Z2	1888,0	1356,8	3236,7	932,3	1356,8	2289,1	1356,8	1,10	6,7
553	Niewodnica Korycka ul. Piaskowa 29	<i>b.d.</i>	3	Z2	1410,0	1017,6	2427,6	865,8	1017,6	1883,4	1017,6	0,83	6,7
554	Niewodnica Korycka ul. Piaskowa 32B	98	5	Z3	2349,9	1696,0	4045,9	1331,9	1696,0	3027,9	1696,0	1,38	7,8
555	Niewodnica Korycka ul. Piaskowa 33A	070/4	4	Z2	1888,0	1356,8	3236,7	932,3	1356,8	2289,1	1356,8	1,10	6,7
556	Niewodnica Korycka ul. Piaskowa 35	069/4	3	Z2	1410,0	1017,6	2427,6	865,8	1017,6	1883,4	1017,6	0,83	6,7
557	Niewodnica Korycka ul. Piaskowa 36N	97/26	5	Z3	2349,9	1696,0	4045,9	1331,9	1696,0	3027,9	1696,0	1,38	7,8
558	Niewodnica Korycka ul. Piaskowa 36C	<i>b.d.</i>	3	Z2	1410,0	1017,6	2427,6	865,8	1017,6	1883,4	1017,6	0,83	6,7
559	Niewodnica Korycka ul. Piaskowa 36E	079/9	4	Z2	1888,0	1356,8	3236,7	932,3	1356,8	2289,1	1356,8	1,10	6,7
560	Niewodnica Korycka ul. Piaskowa 36B	<i>b.d.</i>	3	Z2	1410,0	1017,6	2427,6	865,8	1017,6	1883,4	1017,6	0,83	6,7
561	Niewodnica Korycka ul. Piaskowa 36D	097/8	3	Z2	1410,0	1017,6	2427,6	865,8	1017,6	1883,4	1017,6	0,83	6,7
562	Niewodnica Korycka ul. Piaskowa 37	069/3	2	Z1	940,0	678,4	1618,4	466,1	678,40	1144,5	678,4	0,55	4,7
563	Niewodnica Korycka ul. Piaskowa 60	073/7	3	Z2	1410,0	1017,6	2427,6	865,8	1017,6	1883,4	1017,6	0,83	6,7
564	Niewodnica Korycka ul. Kościuszki 88	<i>b.d.</i>	4	Z2	1888,0	1356,8	3236,7	932,3	1356,8	2289,1	1356,8	1,10	6,7
565	Niewodnica Korycka ul. Kościuszki 93	144	5	Z3	2349,9	1696,0	4045,9	1331,9	1696,0	3027,9	1696,0	1,38	7,8
566	Niewodnica Korycka ul. Kościuszki 101	139	5	Z3	2349,9	1696,0	4045,9	1331,9	1696,0	3027,9	1696,0	1,38	7,8
567	Niewodnica Korycka ul. Kościuszki 103	138	2	Z1	940,0	678,4	1618,4	466,1	678,40	1144,5	678,4	0,55	4,7
568	Niewodnica Korycka ul. Kościuszki 109A	208/3	6	Z3	2819,9	2035,1	4855,0	1398,4	2035,1	3433,5	2035,1	1,65	7,8
569	Niewodnica Korycka ul. Pogodna 20	<i>b.d.</i>	2	Z1	940,0	678,4	1618,4	466,1	678,40	1144,5	678,4	0,55	4,7
570	Niewodnica Korycka ul. Zagumienna 13	<i>b.d.</i>	2	Z1	940,0	678,4	1618,4	466,1	678,40	1144,5	678,4	0,55	4,7
571	Niewodnica Korycka ul. Kościuszki 27	<i>b.d.</i>	2	Z1	940,0	678,4	1618,4	466,1	678,40	1144,5	678,4	0,55	4,7
572	Niewodnica Korycka ul. Piaskowa 33	<i>b.d.</i>	2	Z1	940,0	678,4	1618,4	466,1	678,40	1144,5	678,4	0,55	4,7
573	Niewodnica Korycka ul. Piaskowa 31D	<i>b.d.</i>	2	Z1	940,0	678,4	1618,4	466,1	678,40	1144,5	678,4	0,55	4,7
574	Niewodnica Korycka ul. Piaskowa 26	<i>b.d.</i>	2	Z1	940,0	678,4	1618,4	466,1	678,40	1144,5	678,4	0,55	4,7
575	Niewodnica Korycka ul. Piaskowa 15B	<i>b.d.</i>	2	Z1	940,0	678,4	1618,4	466,1	678,40	1144,5	678,4	0,55	4,7
576	Niewodnica Korycka ul. Ziółowa 2	<i>b.d.</i>	2	Z1	940,0	678,4	1618,4	466,1	678,40	1144,5	678,4	0,55	4,7
577	Niewodnica Korycka ul. Wesola 4	<i>b.d.</i>	2	Z1	940,0	678,4	1618,4	466,1	678,40	1144,5	678,4	0,55	4,7
578	Niewodnica Korycka ul. Dębowa 1	<i>b.d.</i>	2	Z1	940,0	678,4	1618,4	466,1	678,40	1144,5	678,4	0,55	4,7



1	2	3	4	5	6	7	8	9	10	11	12	13	14
579	Niewodnica Korycka ul. Słoneczna 21	b.d.	2	Z1	940,0	678,4	1618,4	466,1	678,40	1144,5	678,4	0,55	4,7
580	Baciuty 58	472	4	Z2	1888,0	1356,8	3236,7	932,3	1356,8	2289,1	1356,8	1,10	6,7
581	Baciuty 90	541	2	Z1	940,0	678,4	1618,4	466,1	678,40	1144,5	678,4	0,55	4,7
582	Baciuty 15A	b.d.	3	Z2	1410,0	1017,6	2427,6	865,8	1017,6	1883,4	1017,6	0,83	6,7
583	Baciuty 5	525	3	Z2	1410,0	1017,6	2427,6	865,8	1017,6	1883,4	1017,6	0,83	6,7
584	Baciuty ?	401 niez	0	0	0	0	0	0	0	0	0	0	0
585	Baciuty ?	402/2 niez	0	0	0	0	0	0	0	0	0	0	0
586	Baciuty 34	499	3	Z2	1410,0	1017,6	2427,6	865,8	1017,6	1883,4	1017,6	0,83	6,7
587	Baciuty ?	446/2 niez	0	0	0	0	0	0	0	0	0	0	0
588	Baciuty ?	498 letni	2	Z1	940,0	678,4	1618,4	466,1	678,40	1144,5	678,4	0,55	4,7
589	Baciuty ?	504	2	Z1	940,0	678,4	1618,4	466,1	678,40	1144,5	678,4	0,55	4,7
590	Baciuty 36	479	2	Z1	940,0	678,4	1618,4	466,1	678,40	1144,5	678,4	0,55	4,7
591	Baciuty 33A	429	1	Z1	470	339,2	809,2	364,8	339,2	704,0	339,2	0,28	4,7
592	Baciuty 64	467	2	Już są	0	0	0	0	0	0	0	0	0
593	Baciuty 81	555?	1	Z1	470	339,2	809,2	364,8	339,2	704,0	339,2	0,28	4,7
594	Baciuty 3	398	3	Z2	1410,0	1017,6	2427,6	865,8	1017,6	1883,4	1017,6	0,83	6,7
595	Baciuty 54	475	4	Z2	1888,0	1356,8	3236,7	932,3	1356,8	2289,1	1356,8	1,10	6,7
596	Baciuty 51	451	3	Z2	1410,0	1017,6	2427,6	865,8	1017,6	1883,4	1017,6	0,83	6,7
597	Baciuty 21	510	1	Z1	470	339,2	809,2	364,8	339,2	704,0	339,2	0,28	4,7
598	Baciuty 10	405	6	Z3	2819,9	2035,1	4855,0	1398,4	2035,1	3433,5	2035,1	1,65	7,8
599	Baciuty ?	455 niez	0	0	0	0	0	0	0	0	0	0	0
600	Baciuty 67A	371/6	2	Z1	940,0	678,4	1618,4	466,1	678,40	1144,5	678,4	0,55	4,7
601	Baciuty 30	502 niez	0	0	0	0	0	0	0	0	0	0	0
602	Baciuty 23	420	1	Z1	470	339,2	809,2	364,8	339,2	704,0	339,2	0,28	4,7
603	Baciuty ?	371/2	3	Z2	1410,0	1017,6	2427,6	865,8	1017,6	1883,4	1017,6	0,83	6,7
604	Baciuty ?	422/423	3	Z2	1410,0	1017,6	2427,6	865,8	1017,6	1883,4	1017,6	0,83	6,7
605	Baciuty ?	515/1 niez	0	0	0	0	0	0	0	0	0	0	0
606	Baciuty 18	515/2; 515/1	2	Z1	940,0	678,4	1618,4	466,1	678,40	1144,5	678,4	0,55	4,7
607	Baciuty 43	442	1	Z1	470	339,2	809,2	364,8	339,2	704,0	339,2	0,28	4,7
608	Baciuty 30A	niezami eszkwały	b.d.	0	0	0	0	0	0	0	0	0	0
609	Baciuty 41A/2	440	5	Z3	2349,9	1696,0	4045,9	1331,9	1696,0	3027,9	1696,0	1,38	7,8
610	Baciuty 21A	509	9	Już są	0	0	0	0	0	0	0	0	0
611	Baciuty 29	425	2	Już są	0	0	0	0	0	0	0	0	0
612	Baciuty 42A	489	3	Już są	0	0	0	0	0	0	0	0	0
613	Baciuty 20	512	1	Z1	470	339,2	809,2	364,8	339,2	704,0	339,2	0,28	4,7
614	Baciuty 9	522 niez	0	0	0	0	0	0	0	0	0	0	0
615	Baciuty 73A/4	611	2	Z1	940,0	678,4	1618,4	466,1	678,40	1144,5	678,4	0,55	4,7
616	Baciuty 62	470	1	Z1	470	339,2	809,2	364,8	339,2	704,0	339,2	0,28	4,7
617	Baciuty 11	406	3	Z2	1410,0	1017,6	2427,6	865,8	1017,6	1883,4	1017,6	0,83	6,7
618	Baciuty 13A	518/2	3	Już są	0	0	0	0	0	0	0	0	0
619	Baciuty 63	460/2	1	Z1	470	339,2	809,2	364,8	339,2	704,0	339,2	0,28	4,7
620	Baciuty 63A	460/1	4	Z2	1888,0	1356,8	3236,7	932,3	1356,8	2289,1	1356,8	1,10	6,7



1	2	3	4	5	6	7	8	9	10	11	12	13	14
621	Baciuty 73A/1	611/16	1	Z1	470	339,2	809,2	364,8	339,2	704,0	339,2	0,28	4,7
622	Baciuty 74	586	4	Z2	1888,0	1356,8	3236,7	932,3	1356,8	2289,1	1356,8	1,10	6,7
623	Baciuty 75	586	7	Z4	3289,9	2374,3	5664,2	1789,0	2374,3	4172,3	2374,3	1,93	10,5
624	Baciuty 78A	543/2	1	Z1	470	339,2	809,2	364,8	339,2	704,0	339,2	0,28	4,7
625	Baciuty 77A	556/1	3	Z2	1410,0	1017,6	2427,6	865,8	1017,6	1883,4	1017,6	0,83	6,7
626	Baciuty 87	568	4	Z2	1888,0	1356,8	3236,7	932,3	1356,8	2289,1	1356,8	1,10	6,7
627	Baciuty 73/3	611/17	4	Z2	1888,0	1356,8	3236,7	932,3	1356,8	2289,1	1356,8	1,10	6,7
628	Baciuty 83	560	6	Z3	2819,9	2035,1	4855,0	1398,4	2035,1	3433,5	2035,1	1,65	7,8
629	Baciuty 67	351/3	4	Już są	0	0	0	0	0	0	0	0	0
630	Baciuty 26	422	2	Z1	940,0	678,4	1618,4	466,1	678,40	1144,5	678,4	0,55	4,7
631	Baciuty 19	413; 414	2	Z1	940,0	678,4	1618,4	466,1	678,40	1144,5	678,4	0,55	4,7
632	Baciuty ?	459 niez	0	0	0	0	0	0	0	0	0	0	0
633	Baciuty 19A	513; 514	5	Już są	0	0	0	0	0	0	0	0	0
634	Baciuty ?	428 niez	0	0	0	0	0	0	0	0	0	0	0
635	Baciuty ?	501 niez	0	0	0	0	0	0	0	0	0	0	0
636	Baciuty ?	411/2 niez	0	0	0	0	0	0	0	0	0	0	0
637	Baciuty 4	527	2	Z1	940,0	678,4	1618,4	466,1	678,40	1144,5	678,4	0,55	4,7
638	Baciuty 25	506/1	4	Z2	1888,0	1356,8	3236,7	932,3	1356,8	2289,1	1356,8	1,10	6,7
639	Baciuty 49	450	2	Z1	940,0	678,4	1618,4	466,1	678,40	1144,5	678,4	0,55	4,7
640	Baciuty 49A	480	5	Z3	2349,9	1696,0	4045,9	1331,9	1696,0	3027,9	1696,0	1,38	7,8
641	Baciuty 38	434; 435	3	Już są	0	0	0	0	0	0	0	0	0
642	Baciuty 40	437	2	Z1	940,0	678,4	1618,4	466,1	678,40	1144,5	678,4	0,55	4,7
643	Baciuty 73A	b.d.	2	Z1	940,0	678,4	1618,4	466,1	678,40	1144,5	678,4	0,55	4,7
644	Baciuty 73A/3	pustos	4	Z2	1888,0	1356,8	3236,7	932,3	1356,8	2289,1	1356,8	1,10	6,7
645	Baciuty 7	523	6	Z3	2819,9	2035,1	4855,0	1398,4	2035,1	3433,5	2035,1	1,65	7,8
646	Baciuty ?	446/2 niez	0	0	0	0	0	0	0	0	0	0	0
647	Baciuty ?	530 niez	0	0	0	0	0	0	0	0	0	0	0
648	Baciuty 48	449	5	Z3	2349,9	1696,0	4045,9	1331,9	1696,0	3027,9	1696,0	1,38	7,8
649	Baciuty 13	518/1; 519/1	4	Już są	0	0	0	0	0	0	0	0	0
650	Baciuty 36A	494/495	1	Z1	470	339,2	809,2	364,8	339,2	704,0	339,2	0,28	4,7
651	Baciuty 7	523	5	Z3	2349,9	1696,0	4045,9	1331,9	1696,0	3027,9	1696,0	1,38	7,8
652	Baciuty 43A	488	3	Z2	1410,0	1017,6	2427,6	865,8	1017,6	1883,4	1017,6	0,83	6,7
653	Baciuty 77	556	3	Z2	1410,0	1017,6	2427,6	865,8	1017,6	1883,4	1017,6	0,83	6,7
654	Baciuty 56A	473	12	Z5	4700	3392	8092	2331,0	3392,0	5723,0	3392,0	2,75	11,9
655	Baciuty 37	450	1	Z1	470	339,2	809,2	364,8	339,2	704,0	339,2	0,28	4,7
656	Baciuty 51	476	2	Z1	940,0	678,4	1618,4	466,1	678,40	1144,5	678,4	0,55	4,7
657	Baciuty 47A	b.d.	3	Z2	1410,0	1017,6	2427,6	865,8	1017,6	1883,4	1017,6	0,83	6,7
658	Baciuty 56A	473	6	Z3	2819,9	2035,1	4855,0	1398,4	2035,1	3433,5	2035,1	1,65	7,8
659	Baciuty 89	1020	4	Z2	1888,0	1356,8	3236,7	932,3	1356,8	2289,1	1356,8	1,10	6,7
660	Baciuty 89	1020	2	Z1	940,0	678,4	1618,4	466,1	678,40	1144,5	678,4	0,55	4,7
661	Baciuty ?	559/4	2	Z1	940,0	678,4	1618,4	466,1	678,40	1144,5	678,4	0,55	4,7
662	Baciuty 47	483/1	3	Z2	1410,0	1017,6	2427,6	865,8	1017,6	1883,4	1017,6	0,83	6,7
663	Baciuty 88D	163	4	Z2	1888,0	1356,8	3236,7	932,3	1356,8	2289,1	1356,8	1,10	6,7



1	2	3	4	5	6	7	8	9	10	11	12	13	14
664	Baciuty 73 m7	511	8	Z4	3759,9	2713,5	6473,4	1864,6	2713,5	4578,1	2713,5	2,20	10,5
665	Baciuty ?	404 letni	2	Z1	940,0	678,4	1618,4	466,1	678,40	1144,5	678,4	0,55	4,7
666	Baciuty ?	pustosta n	2	Z1	940,0	678,4	1618,4	466,1	678,40	1144,5	678,4	0,55	4,7
667	Baciuty ?	397	2	Z1	940,0	678,4	1618,4	466,1	678,40	1144,5	678,4	0,55	4,7
668	Baciuty 41A/1	b.d.	7	Z4	3289,9	2374,3	5664,2	1789,0	2374,3	4172,3	2374,3	1,93	10,5
669	Baciuty 52	b.d.	1	Z1	470	339,2	809,2	364,8	339,2	704,0	339,2	0,28	4,7
670	Baciuty 80	545	8	Z4	3759,9	2713,5	6473,4	1864,6	2713,5	4578,1	2713,5	2,20	10,5
671	Zawady 12	pustosta	0	0	0	0	0	0	0	0	0	0	0
672	Topilec Kolonia 1	356	1	Z1	470	339,2	809,2	364,8	339,2	704,0	339,2	0,28	4,7
673	Topilec Kolonia 2	b.d.	1	Już są	0	0	0	0	0	0	0	0	0
674	Topilec Kolonia 4	368	6	Z3	2819,9	2035,1	4855,0	1398,4	2035,1	3433,5	2035,1	1,65	7,8
675	Topilec Kolonia 5	353	6	Z3	2819,9	2035,1	4855,0	1398,4	2035,1	3433,5	2035,1	1,65	7,8
676	Topilec Kolonia 6	352	2	Z1	940,0	678,4	1618,4	466,1	678,40	1144,5	678,4	0,55	4,7
677	Topilec Kolonia 8	350/1	4	Z2	1888,0	1356,8	3236,7	932,3	1356,8	2289,1	1356,8	1,10	6,7
678	Topilec Kolonia 9	349	1	Z1	470	339,2	809,2	364,8	339,2	704,0	339,2	0,28	4,7
679	Topilec Kolonia 10	348	2	Z1	940,0	678,4	1618,4	466,1	678,40	1144,5	678,4	0,55	4,7
680	Topilec Kolonia 13	345	1	Z1	470	339,2	809,2	364,8	339,2	704,0	339,2	0,28	4,7
681	Topilec Kolonia 13A	285	5	Z3	2349,9	1696,0	4045,9	1331,9	1696,0	3027,9	1696,0	1,38	7,8
682	Topilec Kolonia 14B	620/1	4	Z2	1888,0	1356,8	3236,7	932,3	1356,8	2289,1	1356,8	1,10	6,7
683	Topilec 15	b.d.	6	Z3	2819,9	2035,1	4855,0	1398,4	2035,1	3433,5	2035,1	1,65	7,8
684	Topilec 22	145	3	Z2	1410,0	1017,6	2427,6	865,8	1017,6	1883,4	1017,6	0,83	6,7
685	Topilec 24	143	2	Z1	940,0	678,4	1618,4	466,1	678,40	1144,5	678,4	0,55	4,7
686	Topilec 26	142	5	Z3	2349,9	1696,0	4045,9	1331,9	1696,0	3027,9	1696,0	1,38	7,8
687	Topilec 28	141	3	Z2	1410,0	1017,6	2427,6	865,8	1017,6	1883,4	1017,6	0,83	6,7
688	Topilec 29A	189	2	Z1	940,0	678,4	1618,4	466,1	678,40	1144,5	678,4	0,55	4,7
689	Topilec 35	285	2	Z1	940,0	678,4	1618,4	466,1	678,40	1144,5	678,4	0,55	4,7
690	Barszczówka 19	pustosta	2	Z1	940,0	678,4	1618,4	466,1	678,40	1144,5	678,4	0,55	4,7
691	Barszczówka 19 II	b.d.	2	Z1	940,0	678,4	1618,4	466,1	678,40	1144,5	678,4	0,55	4,7
692	Barszczówka 21	pustosta	2	Z1	940,0	678,4	1618,4	466,1	678,40	1144,5	678,4	0,55	4,7
693	Barszczówka 24	17	2	Z1	940,0	678,4	1618,4	466,1	678,40	1144,5	678,4	0,55	4,7
694	Barszczówka 25	pustosta	2	Z1	940,0	678,4	1618,4	466,1	678,40	1144,5	678,4	0,55	4,7
695	Barszczówka 27	b.d.	2	Z1	940,0	678,4	1618,4	466,1	678,40	1144,5	678,4	0,55	4,7
696	Barszczówka 38	b.d.	6	Z3	2819,9	2035,1	4855,0	1398,4	2035,1	3433,5	2035,1	1,65	7,8
698	Barszczówka 40	56	3	Już są	0	0	0	0	0	0	0	0	0
699	Piecki 2	33	3	Z2	1410,0	1017,6	2427,6	865,8	1017,6	1883,4	1017,6	0,83	6,7
700	Piecki 2A	34	5	Z3	2349,9	1696,0	4045,9	1331,9	1696,0	3027,9	1696,0	1,38	7,8
701	Piecki 3	74	3	Z2	1410,0	1017,6	2427,6	865,8	1017,6	1883,4	1017,6	0,83	6,7
702	Piecki 6	17	10	Z5	4700	3392	8092	2331,0	3392,0	5723,0	3392,0	2,75	11,9
703	Piecki 5	75	5	Z3	2349,9	1696,0	4045,9	1331,9	1696,0	3027,9	1696,0	1,38	7,8
704	Borowskie Michały 28	109	8	Z4	3759,9	2713,5	6473,4	1864,6	2713,5	4578,1	2713,5	2,20	10,5
705	Borowskie Michały 27A	104	5	Już są	0	0	0	0	0	0	0	0	0
706	Borowskie Michały 26	107	6	Z3	2819,9	2035,1	4855,0	1398,4	2035,1	3433,5	2035,1	1,65	7,8
707	Borowskie Michały 24	103	2	Już są	0	0	0	0	0	0	0	0	0



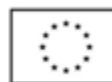
1	2	3	4	5	6	7	8	9	10	11	12	13	14
708	Borowskie Michały 21	98	2	Z1	940,0	678,4	1618,4	466,1	678,40	1144,5	678,4	0,55	4,7
709	Borowskie Michały 19	092/2	3	Z2	1410,0	1017,6	2427,6	865,8	1017,6	1883,4	1017,6	0,83	6,7
710	Borowskie Michały 14	084/2	9	Z5	4230	3053	7283	2264,2	3052,7	5316,9	3052,7	2,48	11,9
711	Borowskie Michały 8	076/2	3	Z2	1410,0	1017,6	2427,6	865,8	1017,6	1883,4	1017,6	0,83	6,7
712	Borowskie Michały 7	056/1	5	Z3	2349,9	1696,0	4045,9	1331,9	1696,0	3027,9	1696,0	1,38	7,8
713	Stoczki 15	941/1	1	Z1	470	339,2	809,2	364,8	339,2	704,0	339,2	0,28	4,7
714	Stoczki 2	1032	1	Z1	470	339,2	809,2	364,8	339,2	704,0	339,2	0,28	4,7
715	Stoczki 10A	954/4	5	Z3	2349,9	1696,0	4045,9	1331,9	1696,0	3027,9	1696,0	1,38	7,8
716	Stoczki 16	920	2	Z1	940,0	678,4	1618,4	466,1	678,40	1144,5	678,4	0,55	4,7
717	Stoczki 18A	946	6	Z3	2819,9	2035,1	4855,0	1398,4	2035,1	3433,5	2035,1	1,65	7,8
718	Stoczki 83	1024/1	4	Z2	1888,0	1356,8	3236,7	932,3	1356,8	2289,1	1356,8	1,10	6,7
719	Stoczki 8A	1024	2	Z1	940,0	678,4	1618,4	466,1	678,40	1144,5	678,4	0,55	4,7
720	Stoczki 2	1032	3	Z2	1410,0	1017,6	2427,6	865,8	1017,6	1883,4	1017,6	0,83	6,7
721	Stoczki 10A	954/3	1	Z1	470	339,2	809,2	364,8	339,2	704,0	339,2	0,28	4,7
722	Stoczki 19	945	4	Z2	1888,0	1356,8	3236,7	932,3	1356,8	2289,1	1356,8	1,10	6,7
723	Stoczki 15A	997/1	2	Z1	940,0	678,4	1618,4	466,1	678,40	1144,5	678,4	0,55	4,7
724	Stoczki 22	934	1	Z1	470	339,2	809,2	364,8	339,2	704,0	339,2	0,28	4,7
725	Stoczki 7	b.d.	2	Z1	940,0	678,4	1618,4	466,1	678,40	1144,5	678,4	0,55	4,7
726	Stoczki 3	b.d.	2	Z1	940,0	678,4	1618,4	466,1	678,40	1144,5	678,4	0,55	4,7
727	Stoczki 6	b.d.	2	Z1	940,0	678,4	1618,4	466,1	678,40	1144,5	678,4	0,55	4,7
728	Stoczki 12	b.d.	2	Z1	940,0	678,4	1618,4	466,1	678,40	1144,5	678,4	0,55	4,7
729	Trypucie 18	074/10	3	Z2	1410,0	1017,6	2427,6	865,8	1017,6	1883,4	1017,6	0,83	6,7
730	Trypucie 19	073/7	4	Z2	1888,0	1356,8	3236,7	932,3	1356,8	2289,1	1356,8	1,10	6,7
731	Trypucie 20	073/3	3	Z2	1410,0	1017,6	2427,6	865,8	1017,6	1883,4	1017,6	0,83	6,7
732	Trypucie 16	76	1	Z1	470	339,2	809,2	364,8	339,2	704,0	339,2	0,28	4,7
733	Trypucie 10	080/7	2	Z1	940,0	678,4	1618,4	466,1	678,40	1144,5	678,4	0,55	4,7
734	Trypucie 40 G	166/8	4	Z2	1888,0	1356,8	3236,7	932,3	1356,8	2289,1	1356,8	1,10	6,7
735	Trypucie 42	055/20	2	Z1	940,0	678,4	1618,4	466,1	678,40	1144,5	678,4	0,55	4,7
736	Trypucie 24	69/1; 69/2	3	Z2	1410,0	1017,6	2427,6	865,8	1017,6	1883,4	1017,6	0,83	6,7
737	Trypucie 26	044/5	5	Z3	2349,9	1696,0	4045,9	1331,9	1696,0	3027,9	1696,0	1,38	7,8
738	Trypucie 47	054/9	3	Z2	1410,0	1017,6	2427,6	865,8	1017,6	1883,4	1017,6	0,83	6,7
739	Trypucie 39	042/2	2	Z1	940,0	678,4	1618,4	466,1	678,40	1144,5	678,4	0,55	4,7
740	Trypucie 43	054/5	1	Z1	470	339,2	809,2	364,8	339,2	704,0	339,2	0,28	4,7
741	Trypucie 61	035/1	6	Z3	2819,9	2035,1	4855,0	1398,4	2035,1	3433,5	2035,1	1,65	7,8
742	Trypucie 62C	054/12	2	Z1	940,0	678,4	1618,4	466,1	678,40	1144,5	678,4	0,55	4,7
743	Trypucie Kolonia 68	503/2	2	Z1	940,0	678,4	1618,4	466,1	678,40	1144,5	678,4	0,55	4,7
744	Trypucie Kolonia 65A	56/66	1	Z1	470	339,2	809,2	364,8	339,2	704,0	339,2	0,28	4,7
745	Trypucie Kolonia 65	59/15	1	Z1	470	339,2	809,2	364,8	339,2	704,0	339,2	0,28	4,7
746	Trypucie Kolonia 69	105/1	4	Z2	1888,0	1356,8	3236,7	932,3	1356,8	2289,1	1356,8	1,10	6,7
747	Trypucie 60	55/42	2	Z1	940,0	678,4	1618,4	466,1	678,40	1144,5	678,4	0,55	4,7
748	Trypucie 36	91/6; 91/5; 91/17	4	Z2	1888,0	1356,8	3236,7	932,3	1356,8	2289,1	1356,8	1,10	6,7
749	Trypucie 38	91/16	2	Z1	940,0	678,4	1618,4	466,1	678,40	1144,5	678,4	0,55	4,7
750	Trypucie 7	084/8	6	Z3	2819,9	2035,1	4855,0	1398,4	2035,1	3433,5	2035,1	1,65	7,8



1	2	3	4	5	6	7	8	9	10	11	12	13	14
751	Trypucie 74/1	54	4	Z2	1888,0	1356,8	3236,7	932,3	1356,8	2289,1	1356,8	1,10	6,7
752	Trypucie 27	b.d.	2	Z1	940,0	678,4	1618,4	466,1	678,40	1144,5	678,4	0,55	4,7
753	Trypucie 32	b.d.	2	Z1	940,0	678,4	1618,4	466,1	678,40	1144,5	678,4	0,55	4,7
754	Trypucie 33A	b.d.	2	Z1	940,0	678,4	1618,4	466,1	678,40	1144,5	678,4	0,55	4,7
755	Trypucie 22	b.d.	2	Z1	940,0	678,4	1618,4	466,1	678,40	1144,5	678,4	0,55	4,7
756	Trypucie 5	b.d.	2	Z1	940,0	678,4	1618,4	466,1	678,40	1144,5	678,4	0,55	4,7
757	Trypucie 29A	b.d.	2	Z1	940,0	678,4	1618,4	466,1	678,40	1144,5	678,4	0,55	4,7
758	Trypucie 9	pustosta	b.d.	0	0	0	0	0	0	0	0	0	0
759	Trypucie 23	b.d.	2	Z1	940,0	678,4	1618,4	466,1	678,40	1144,5	678,4	0,55	4,7
760	Trypucie 33	b.d.	2	Z1	940,0	678,4	1618,4	466,1	678,40	1144,5	678,4	0,55	4,7
761	Trypucie 15	b.d.	2	Z1	940,0	678,4	1618,4	466,1	678,40	1144,5	678,4	0,55	4,7
762	Trypucie Kolonia 71B	b.d.	2	Z1	940,0	678,4	1618,4	466,1	678,40	1144,5	678,4	0,55	4,7
763	Trypucie Kolonia 71A	b.d.	2	Z1	940,0	678,4	1618,4	466,1	678,40	1144,5	678,4	0,55	4,7
764	Trypucie Kolonia 71	b.d.	2	Z1	940,0	678,4	1618,4	466,1	678,40	1144,5	678,4	0,55	4,7
765	Trypucie Kolonia 63	b.d.	2	Z1	940,0	678,4	1618,4	466,1	678,40	1144,5	678,4	0,55	4,7
766	Trypucie Kolonia 64	b.d.	2	Z1	940,0	678,4	1618,4	466,1	678,40	1144,5	678,4	0,55	4,7
767	Trypucie Kolonia 73	b.d.	2	Z1	940,0	678,4	1618,4	466,1	678,40	1144,5	678,4	0,55	4,7
768	Trypucie 1	b.d.	2	Z1	940,0	678,4	1618,4	466,1	678,40	1144,5	678,4	0,55	4,7
769	Trypucie 53A	b.d.	2	Z1	940,0	678,4	1618,4	466,1	678,40	1144,5	678,4	0,55	4,7
770	Trypucie 52	b.d.	2	Z1	940,0	678,4	1618,4	466,1	678,40	1144,5	678,4	0,55	4,7
771	Trypucie 45	b.d.	2	Z1	940,0	678,4	1618,4	466,1	678,40	1144,5	678,4	0,55	4,7
772	Trypucie 46	b.d.	2	Z1	940,0	678,4	1618,4	466,1	678,40	1144,5	678,4	0,55	4,7
773	Trypucie 58A	b.d.	2	Z1	940,0	678,4	1618,4	466,1	678,40	1144,5	678,4	0,55	4,7
774	Trypucie 49	b.d.	2	Z1	940,0	678,4	1618,4	466,1	678,40	1144,5	678,4	0,55	4,7
775	Trypucie 50	b.d.	2	Z1	940,0	678,4	1618,4	466,1	678,40	1144,5	678,4	0,55	4,7
776	Trypucie 25	b.d.	2	Z1	940,0	678,4	1618,4	466,1	678,40	1144,5	678,4	0,55	4,7
777	Trypucie 9A	b.d.	2	Z1	940,0	678,4	1618,4	466,1	678,40	1144,5	678,4	0,55	4,7
778	Trypucie 31	b.d.	2	Z1	940,0	678,4	1618,4	466,1	678,40	1144,5	678,4	0,55	4,7
779	Trypucie 34	b.d.	2	Z1	940,0	678,4	1618,4	466,1	678,40	1144,5	678,4	0,55	4,7
780	Trypucie 58	b.d.	2	Z1	940,0	678,4	1618,4	466,1	678,40	1144,5	678,4	0,55	4,7
781	Trypucie 53	b.d.	2	Z1	940,0	678,4	1618,4	466,1	678,40	1144,5	678,4	0,55	4,7
782	Trypucie 62	b.d.	2	Z1	940,0	678,4	1618,4	466,1	678,40	1144,5	678,4	0,55	4,7
783	Piecki 9	b.d.	2	Z1	940,0	678,4	1618,4	466,1	678,40	1144,5	678,4	0,55	4,7
784	Bojary 4	457	4	Już są	0	0	0	0	0	0	0	0	0
785	Bojary 27	285	2	Z1	940,0	678,4	1618,4	466,1	678,40	1144,5	678,4	0,55	4,7
786	Bojary 31	312	4	Już są	0	0	0	0	0	0	0	0	0
787	Bojary 30	299	3	Już są	0	0	0	0	0	0	0	0	0
788	Bojary 17	448	5	Z3	2349,9	1696,0	4045,9	1331,9	1696,0	3027,9	1696,0	1,38	7,8
789	Bojary 14	378	1	Z1	470	339,2	809,2	364,8	339,2	704,0	339,2	0,28	4,7
790	Bojary 24	337	3	Już są	0	0	0	0	0	0	0	0	0
791	Bojary 22	327/6	2	Z1	940,0	678,4	1618,4	466,1	678,40	1144,5	678,4	0,55	4,7
792	Bojary 21	516	2	Już są	0	0	0	0	0	0	0	0	0
793	Bojary 20A	329	5	Z3	2349,9	1696,0	4045,9	1331,9	1696,0	3027,9	1696,0	1,38	7,8
794	Bojary 20	517	3	Już są	0	0	0	0	0	0	0	0	0



1	2	3	4	5	6	7	8	9	10	11	12	13	14
795	Bojary 8	454	4	Z2	1888,0	1356,8	3236,7	932,3	1356,8	2289,1	1356,8	1,10	6,7
796	Bojary 12	379	2	Z1	940,0	678,4	1618,4	466,1	678,40	1144,5	678,4	0,55	4,7
797	Bojary 26	284	3	Z2	1410,0	1017,6	2427,6	865,8	1017,6	1883,4	1017,6	0,83	6,7
798	Bojary 13	450	2	Z1	940,0	678,4	1618,4	466,1	678,40	1144,5	678,4	0,55	4,7
799	Borowskie Gziki 8	151	6	Z3	2819,9	2035,1	4855,0	1398,4	2035,1	3433,5	2035,1	1,65	7,8
800	Borowskie Gziki 11	148	5	Z3	2349,9	1696,0	4045,9	1331,9	1696,0	3027,9	1696,0	1,38	7,8
801	Borowskie Wypychy 8	56	5	Już są	0	0	0	0	0	0	0	0	0
802	Borowskie Wypychy 14	16	1	Z1	470	339,2	809,2	364,8	339,2	704,0	339,2	0,28	4,7
803	Borowskie Skórki 39	11	6	Z3	2819,9	2035,1	4855,0	1398,4	2035,1	3433,5	2035,1	1,65	7,8
804	Borowskie Cibory 44	029/1	6	Z3	2819,9	2035,1	4855,0	1398,4	2035,1	3433,5	2035,1	1,65	7,8
805	Borowskie Cibory 46	46	9	Z5	4230	3053	7283	2264,2	3052,7	5316,9	3052,7	2,48	11,9
806	Borowskie Cibory 37	35	3	Z2	1410,0	1017,6	2427,6	865,8	1017,6	1883,4	1017,6	0,83	6,7
807	Borowskie Cibory 33A	32	2	Z1	940,0	678,4	1618,4	466,1	678,40	1144,5	678,4	0,55	4,7
808	Borowskie Olki 28	110	6	Z3	2819,9	2035,1	4855,0	1398,4	2035,1	3433,5	2035,1	1,65	7,8
809	Borowskie Olki 21	104	4	Z2	1888,0	1356,8	3236,7	932,3	1356,8	2289,1	1356,8	1,10	6,7
810	Borowskie Olki 22	103	5	Już są	0	0	0	0	0	0	0	0	0
811	Borowskie Żaki 20	339	8	Z4	3759,9	2713,5	6473,4	1864,6	2713,5	4578,1	2713,5	2,20	10,5
812	Borowskie Żaki 6	338/1	3	Z2	1410,0	1017,6	2427,6	865,8	1017,6	1883,4	1017,6	0,83	6,7
813	Borowskie Gziki 14A	b.d.	2	Z1	940,0	678,4	1618,4	466,1	678,40	1144,5	678,4	0,55	4,7
814	Borowskie Gziki 9	b.d.	2	Z1	940,0	678,4	1618,4	466,1	678,40	1144,5	678,4	0,55	4,7
815	Borowskie Gziki 3A	b.d.	2	Z1	940,0	678,4	1618,4	466,1	678,40	1144,5	678,4	0,55	4,7
816	Borowskie Gziki 3	b.d.	2	Z1	940,0	678,4	1618,4	466,1	678,40	1144,5	678,4	0,55	4,7
817	Borowskie Gziki 1	b.d.	2	Z1	940,0	678,4	1618,4	466,1	678,40	1144,5	678,4	0,55	4,7
818	Borowskie Gziki 6	b.d.	2	Z1	940,0	678,4	1618,4	466,1	678,40	1144,5	678,4	0,55	4,7
819	Borowskie Wypychy 17	b.d.	2	Z1	940,0	678,4	1618,4	466,1	678,40	1144,5	678,4	0,55	4,7
820	Borowskie Wypychy 7A	b.d.	2	Z1	940,0	678,4	1618,4	466,1	678,40	1144,5	678,4	0,55	4,7
821	Borowskie Wypychy 16	b.d.	2	Z1	940,0	678,4	1618,4	466,1	678,40	1144,5	678,4	0,55	4,7
822	Borowskie Wypychy 2	b.d.	2	Z1	940,0	678,4	1618,4	466,1	678,40	1144,5	678,4	0,55	4,7
823	Borowskie Wypychy 3	b.d.	2	Z1	940,0	678,4	1618,4	466,1	678,40	1144,5	678,4	0,55	4,7
824	Borowskie Wypychy 4	b.d.	2	Z1	940,0	678,4	1618,4	466,1	678,40	1144,5	678,4	0,55	4,7
825	Borowskie Wypychy 5	b.d.	2	Z1	940,0	678,4	1618,4	466,1	678,40	1144,5	678,4	0,55	4,7
826	Borowskie Wypychy 6	b.d.	2	Z1	940,0	678,4	1618,4	466,1	678,40	1144,5	678,4	0,55	4,7
827	Borowskie Wypychy 7	b.d.	2	Z1	940,0	678,4	1618,4	466,1	678,40	1144,5	678,4	0,55	4,7
828	Borowskie Wypychy 9	b.d.	2	Z1	940,0	678,4	1618,4	466,1	678,40	1144,5	678,4	0,55	4,7
829	Borowskie Wypychy 10	b.d.	2	Z1	940,0	678,4	1618,4	466,1	678,40	1144,5	678,4	0,55	4,7
830	Borowskie Wypychy 11	b.d.	2	Z1	940,0	678,4	1618,4	466,1	678,40	1144,5	678,4	0,55	4,7
831	Borowskie Wypychy 13	b.d.	2	Z1	940,0	678,4	1618,4	466,1	678,40	1144,5	678,4	0,55	4,7
832	Borowskie Cibory 33	b.d.	2	Z1	940,0	678,4	1618,4	466,1	678,40	1144,5	678,4	0,55	4,7
833	Borowskie Cibory 40	b.d.	2	Z1	940,0	678,4	1618,4	466,1	678,40	1144,5	678,4	0,55	4,7
834	Borowskie Cibory 35	b.d.	2	Z1	940,0	678,4	1618,4	466,1	678,40	1144,5	678,4	0,55	4,7
835	Borowskie Cibory 39	b.d.	2	Z1	940,0	678,4	1618,4	466,1	678,40	1144,5	678,4	0,55	4,7
836	Borowskie Cibory 34	b.d.	2	Z1	940,0	678,4	1618,4	466,1	678,40	1144,5	678,4	0,55	4,7
837	Borowskie Cibory 43	b.d.	2	Z1	940,0	678,4	1618,4	466,1	678,40	1144,5	678,4	0,55	4,7
838	Borowskie Cibory 42	b.d.	2	Z1	940,0	678,4	1618,4	466,1	678,40	1144,5	678,4	0,55	4,7



1	2	3	4	5	6	7	8	9	10	11	12	13	14
839	Borowskie Cibory 45	b.d.	2	ZI	940,0	678,4	1618,4	466,1	678,40	1144,5	678,4	0,55	4,7
840	Borowskie Skórki 33	b.d.	2	ZI	940,0	678,4	1618,4	466,1	678,40	1144,5	678,4	0,55	4,7
841	Borowskie Skórki 34	b.d.	2	ZI	940,0	678,4	1618,4	466,1	678,40	1144,5	678,4	0,55	4,7
842	Borowskie Skórki 37	b.d.	2	ZI	940,0	678,4	1618,4	466,1	678,40	1144,5	678,4	0,55	4,7
843	Borowskie Skórki 38	b.d.	2	ZI	940,0	678,4	1618,4	466,1	678,40	1144,5	678,4	0,55	4,7
844	Borowskie Skórki 30	b.d.	2	ZI	940,0	678,4	1618,4	466,1	678,40	1144,5	678,4	0,55	4,7
845	Borowskie Skórki 31	b.d.	2	ZI	940,0	678,4	1618,4	466,1	678,40	1144,5	678,4	0,55	4,7
846	Borowskie Skórki 32	b.d.	2	ZI	940,0	678,4	1618,4	466,1	678,40	1144,5	678,4	0,55	4,7
847	Borowskie Żaki 19	b.d.	2	ZI	940,0	678,4	1618,4	466,1	678,40	1144,5	678,4	0,55	4,7
848	Borowskie Żaki 17	b.d.	2	ZI	940,0	678,4	1618,4	466,1	678,40	1144,5	678,4	0,55	4,7
849	Borowskie Żaki 13	b.d.	2	ZI	940,0	678,4	1618,4	466,1	678,40	1144,5	678,4	0,55	4,7
850	Borowskie Żaki 10	b.d.	2	ZI	940,0	678,4	1618,4	466,1	678,40	1144,5	678,4	0,55	4,7
851	Borowskie Żaki 10	b.d.	2	ZI	940,0	678,4	1618,4	466,1	678,40	1144,5	678,4	0,55	4,7
852	Borowskie Żaki 7	b.d.	2	ZI	940,0	678,4	1618,4	466,1	678,40	1144,5	678,4	0,55	4,7
853	Borowskie Żaki 5	b.d.	2	ZI	940,0	678,4	1618,4	466,1	678,40	1144,5	678,4	0,55	4,7
854	Borowskie Żaki 2	b.d.	2	ZI	940,0	678,4	1618,4	466,1	678,40	1144,5	678,4	0,55	4,7
855	Borowskie Żaki 4	b.d.	2	ZI	940,0	678,4	1618,4	466,1	678,40	1144,5	678,4	0,55	4,7
856	Borowskie Olki 20	b.d.	2	ZI	940,0	678,4	1618,4	466,1	678,40	1144,5	678,4	0,55	4,7
857	Borowskie Olki 24	b.d.	2	ZI	940,0	678,4	1618,4	466,1	678,40	1144,5	678,4	0,55	4,7
858	Borowskie Olki 25	b.d.	2	ZI	940,0	678,4	1618,4	466,1	678,40	1144,5	678,4	0,55	4,7
859	Borowskie Olki 27	b.d.	2	ZI	940,0	678,4	1618,4	466,1	678,40	1144,5	678,4	0,55	4,7
860	Bojary 3	b.d.	2	ZI	940,0	678,4	1618,4	466,1	678,40	1144,5	678,4	0,55	4,7
861	Bojary 6	b.d.	2	ZI	940,0	678,4	1618,4	466,1	678,40	1144,5	678,4	0,55	4,7
862	Bojary 6A	b.d.	2	ZI	940,0	678,4	1618,4	466,1	678,40	1144,5	678,4	0,55	4,7
863	Bojary 7	b.d.	2	ZI	940,0	678,4	1618,4	466,1	678,40	1144,5	678,4	0,55	4,7
864	Bojary 10	b.d.	2	ZI	940,0	678,4	1618,4	466,1	678,40	1144,5	678,4	0,55	4,7
865	Bojary 11	b.d.	2	ZI	940,0	678,4	1618,4	466,1	678,40	1144,5	678,4	0,55	4,7
866	Bojary 16	b.d.	2	ZI	940,0	678,4	1618,4	466,1	678,40	1144,5	678,4	0,55	4,7
867	Bojary 18	b.d.	2	ZI	940,0	678,4	1618,4	466,1	678,40	1144,5	678,4	0,55	4,7
868	Markowszczyzna 10 C	b.d.	2	ZI	940,0	678,4	1618,4	466,1	678,40	1144,5	678,4	0,55	4,7
869	Markowszczyzna 44 H	b.d.	2	ZI	940,0	678,4	1618,4	466,1	678,40	1144,5	678,4	0,55	4,7
870	Markowszczyzna 44 D	b.d.	2	ZI	940,0	678,4	1618,4	466,1	678,40	1144,5	678,4	0,55	4,7
871	Markowszczyzna 44 F	135/2; 136/2; 137/3; 138/3	4	Z2	1888,0	1356,8	3236,7	932,3	1356,8	2289,1	1356,8	1,10	6,7
872	Markowszczyzna 43 E	146/3	3	Z2	1410,0	1017,6	2427,6	865,8	1017,6	1883,4	1017,6	0,83	6,7
873	Markowszczyzna 44 R	140/5	4	Z2	1888,0	1356,8	3236,7	932,3	1356,8	2289,1	1356,8	1,10	6,7
874	Markowszczyzna 26A	274/1	3	Z2	1410,0	1017,6	2427,6	865,8	1017,6	1883,4	1017,6	0,83	6,7
875	Markowszczyzna 11	240/10	5	Z3	2349,9	1696,0	4045,9	1331,9	1696,0	3027,9	1696,0	1,38	7,8
876	Markowszczyzna 10	246/10	3	Z2	1410,0	1017,6	2427,6	865,8	1017,6	1883,4	1017,6	0,83	6,7
877	Markowszczyzna 6	061/1	5	Z3	2349,9	1696,0	4045,9	1331,9	1696,0	3027,9	1696,0	1,38	7,8
878	Markowszczyzna 7D	214/1	4	Z2	1888,0	1356,8	3236,7	932,3	1356,8	2289,1	1356,8	1,10	6,7
879	Markowszczyzna 42	145/1; 145/2	2	ZI	940,0	678,4	1618,4	466,1	678,40	1144,5	678,4	0,55	4,7
880	Markowszczyzna 49 M	133/13	3	Z2	1410,0	1017,6	2427,6	865,8	1017,6	1883,4	1017,6	0,83	6,7



1	2	3	4	5	6	7	8	9	10	11	12	13	14
881	Markowszczyzna 27	275/1	4	Z2	1888,0	1356,8	3236,7	932,3	1356,8	2289,1	1356,8	1,10	6,7
882	Markowszczyzna 10A	b.d.	2	Z1	940,0	678,4	1618,4	466,1	678,40	1144,5	678,4	0,55	4,7
883	Markowszczyzna 12	b.d.	1	Z1	470	339,2	809,2	364,8	339,2	704,0	339,2	0,28	4,7
884	Markowszczyzna 44 T	105; 106	2	Z1	940,0	678,4	1618,4	466,1	678,40	1144,5	678,4	0,55	4,7
885	Markowszczyzna 44 L	140/16	2	Z1	940,0	678,4	1618,4	466,1	678,40	1144,5	678,4	0,55	4,7
886	Markowszczyzna 44	b.d.	4	Z2	1888,0	1356,8	3236,7	932,3	1356,8	2289,1	1356,8	1,10	6,7
887	Markowszczyzna 47 B	143/8	3	Z2	1410,0	1017,6	2427,6	865,8	1017,6	1883,4	1017,6	0,83	6,7
888	Markowszczyzna 44E	138/4; 137/4; 136/4; 135/3	1	Z1	470	339,2	809,2	364,8	339,2	704,0	339,2	0,28	4,7
889	Markowszczyzna 65	68	2	Z1	940,0	678,4	1618,4	466,1	678,40	1144,5	678,4	0,55	4,7
890	Markowszczyzna 67	71	8	Z4	3759,9	2713,5	6473,4	1864,6	2713,5	4578,1	2713,5	2,20	10,5
891	Markowszczyzna 69	074/7	3	Z2	1410,0	1017,6	2427,6	865,8	1017,6	1883,4	1017,6	0,83	6,7
892	Markowszczyzna 9	b.d.	2	Z1	940,0	678,4	1618,4	466,1	678,40	1144,5	678,4	0,55	4,7
893	Markowszczyzna 44H	b.d.	2	Z1	940,0	678,4	1618,4	466,1	678,40	1144,5	678,4	0,55	4,7
894	Zalesiany 26	b.d.	2	Z1	940,0	678,4	1618,4	466,1	678,40	1144,5	678,4	0,55	4,7
895	Zalesiany 22	b.d.	2	Z1	940,0	678,4	1618,4	466,1	678,40	1144,5	678,4	0,55	4,7
896	Zalesiany 38	b.d.	2	Z1	940,0	678,4	1618,4	466,1	678,40	1144,5	678,4	0,55	4,7
897	Zalesiany 40	pustosta	b.d.	0	0	0	0	0	0	0	0	0	0
898	Zalesiany 41	b.d.	2	Z1	940,0	678,4	1618,4	466,1	678,40	1144,5	678,4	0,55	4,7
899	Zalesiany 41B	b.d.	2	Z1	940,0	678,4	1618,4	466,1	678,40	1144,5	678,4	0,55	4,7
900	Zalesiany 50A	b.d.	2	Z1	940,0	678,4	1618,4	466,1	678,40	1144,5	678,4	0,55	4,7
901	Zalesiany 2	b.d.	1	Z1	470	339,2	809,2	364,8	339,2	704,0	339,2	0,28	4,7
902	Zalesiany 2/1	030/3	4	Z2	1888,0	1356,8	3236,7	932,3	1356,8	2289,1	1356,8	1,10	6,7
903	Zalesiany 6	b.d.	2	Z1	940,0	678,4	1618,4	466,1	678,40	1144,5	678,4	0,55	4,7
904	Zalesiany 7	b.d.	2	Z1	940,0	678,4	1618,4	466,1	678,40	1144,5	678,4	0,55	4,7
905	Zalesiany 11	b.d.	2	Z1	940,0	678,4	1618,4	466,1	678,40	1144,5	678,4	0,55	4,7
906	Zalesiany 15	b.d.	2	Z1	940,0	678,4	1618,4	466,1	678,40	1144,5	678,4	0,55	4,7
907	Zalesiany 17	b.d.	1	Z1	470	339,2	809,2	364,8	339,2	704,0	339,2	0,28	4,7
908	Zalesiany 18	b.d.	1	Z1	470	339,2	809,2	364,8	339,2	704,0	339,2	0,28	4,7
909	Zalesiany 22A	24	4	Z2	1888,0	1356,8	3236,7	932,3	1356,8	2289,1	1356,8	1,10	6,7
910	Zalesiany 26B	b.d.	2	Z1	940,0	678,4	1618,4	466,1	678,40	1144,5	678,4	0,55	4,7
911	Zalesiany 28	134/2	1	Z1	470	339,2	809,2	364,8	339,2	704,0	339,2	0,28	4,7
912	Zalesiany 31D	195	4	Z2	1888,0	1356,8	3236,7	932,3	1356,8	2289,1	1356,8	1,10	6,7
913	Zalesiany 31B	129/3	4	Z2	1888,0	1356,8	3236,7	932,3	1356,8	2289,1	1356,8	1,10	6,7
914	Zalesiany 32	298	5	Z3	2349,9	1696,0	4045,9	1331,9	1696,0	3027,9	1696,0	1,38	7,8
915	Zalesiany 32/2	b.d.	4	Z2	1888,0	1356,8	3236,7	932,3	1356,8	2289,1	1356,8	1,10	6,7
916	Zalesiany 32B	126/3	4	Z2	1888,0	1356,8	3236,7	932,3	1356,8	2289,1	1356,8	1,10	6,7
917	Zalesiany 33	125	3	Z2	1410,0	1017,6	2427,6	865,8	1017,6	1883,4	1017,6	0,83	6,7
918	Zalesiany 33/2	b.d.	4	Z2	1888,0	1356,8	3236,7	932,3	1356,8	2289,1	1356,8	1,10	6,7
919	Zalesiany 35	124 lub 126	1	Z1	470	339,2	809,2	364,8	339,2	704,0	339,2	0,28	4,7
920	Zalesiany 39	b.d.	2	Z1	940,0	678,4	1618,4	466,1	678,40	1144,5	678,4	0,55	4,7
921	Zalesiany 41A	64/19; 64/29	3	Z2	1410,0	1017,6	2427,6	865,8	1017,6	1883,4	1017,6	0,83	6,7
922	Zalesiany 42	b.d.	3	Z2	1410,0	1017,6	2427,6	865,8	1017,6	1883,4	1017,6	0,83	6,7



1	2	3	4	5	6	7	8	9	10	11	12	13	14
923	Zalesiany 48	066/11	3	Z2	1410,0	1017,6	2427,6	865,8	1017,6	1883,4	1017,6	0,83	6,7
924	Zalesiany 49	b.d.	2	Z1	940,0	678,4	1618,4	466,1	678,40	1144,5	678,4	0,55	4,7
925	Zalesiany 50	66/10; 66/4	2	Z1	940,0	678,4	1618,4	466,1	678,40	1144,5	678,4	0,55	4,7
926	Zalesiany 51	66/3; 66/5	4	Z2	1888,0	1356,8	3236,7	932,3	1356,8	2289,1	1356,8	1,10	6,7
927	Zalesiany 23	109/2	5	Z3	2349,9	1696,0	4045,9	1331,9	1696,0	3027,9	1696,0	1,38	7,8
928	Zalesiany 23C	122	4	Z2	1888,0	1356,8	3236,7	932,3	1356,8	2289,1	1356,8	1,10	6,7
929	Zalesiany 27A	b.d.	3	Z2	1410,0	1017,6	2427,6	865,8	1017,6	1883,4	1017,6	0,83	6,7
930	Zalesiany 27J	b.d.	3	Z2	1410,0	1017,6	2427,6	865,8	1017,6	1883,4	1017,6	0,83	6,7
931	Zalesiany 31L	b.d.	4	Z2	1888,0	1356,8	3236,7	932,3	1356,8	2289,1	1356,8	1,10	6,7
932	Zalesiany 31N	129/9	3	Z2	1410,0	1017,6	2427,6	865,8	1017,6	1883,4	1017,6	0,83	6,7
933	Juraszki 3	047/1	1	Z1	470	339,2	809,2	364,8	339,2	704,0	339,2	0,28	4,7
934	Juraszki 4	47	1	Z1	470	339,2	809,2	364,8	339,2	704,0	339,2	0,28	4,7
935	Juraszki 5	49	3	Z2	1410,0	1017,6	2427,6	865,8	1017,6	1883,4	1017,6	0,83	6,7
936	Juraszki 7	50	5	Z3	2349,9	1696,0	4045,9	1331,9	1696,0	3027,9	1696,0	1,38	7,8
937	Juraszki 9	52	3	Z2	1410,0	1017,6	2427,6	865,8	1017,6	1883,4	1017,6	0,83	6,7
938	Juraszki 11	54	2	Z1	940,0	678,4	1618,4	466,1	678,40	1144,5	678,4	0,55	4,7
939	Juraszki 17	58	6	Z3	2819,9	2035,1	4855,0	1398,4	2035,1	3433,5	2035,1	1,65	7,8
940	Juraszki 19	212	6	Z3	2819,9	2035,1	4855,0	1398,4	2035,1	3433,5	2035,1	1,65	7,8
941	Juraszki 20	84	8	Z4	3759,9	2713,5	6473,4	1864,6	2713,5	4578,1	2713,5	2,20	10,5
942	Juraszki 22	84	6	Z3	2819,9	2035,1	4855,0	1398,4	2035,1	3433,5	2035,1	1,65	7,8
943	Juraszki 23	62	5	Z3	2349,9	1696,0	4045,9	1331,9	1696,0	3027,9	1696,0	1,38	7,8
944	Juraszki 24	64	6	Z3	2819,9	2035,1	4855,0	1398,4	2035,1	3433,5	2035,1	1,65	7,8
945	Juraszki 26	068/4	3	Z2	1410,0	1017,6	2427,6	865,8	1017,6	1883,4	1017,6	0,83	6,7
946	Juraszki 30	068/6	5	Z3	2349,9	1696,0	4045,9	1331,9	1696,0	3027,9	1696,0	1,38	7,8
947	Juraszki 31	209/2	6	Z3	2819,9	2035,1	4855,0	1398,4	2035,1	3433,5	2035,1	1,65	7,8
948	Juraszki 32	068/1	4	Z2	1888,0	1356,8	3236,7	932,3	1356,8	2289,1	1356,8	1,10	6,7
949	Lubiejki 4	226	1	Z1	470	339,2	809,2	364,8	339,2	704,0	339,2	0,28	4,7
950	Lubiejki 4B	258/5	1	Z1	470	339,2	809,2	364,8	339,2	704,0	339,2	0,28	4,7
951	Lubiejki 6	69	1	Z1	470	339,2	809,2	364,8	339,2	704,0	339,2	0,28	4,7
952	Lubiejki 7	224	4	Z2	1888,0	1356,8	3236,7	932,3	1356,8	2289,1	1356,8	1,10	6,7
953	Lubiejki 10	220	1	Z1	470	339,2	809,2	364,8	339,2	704,0	339,2	0,28	4,7
954	Lubiejki 15	65	2	Z1	940,0	678,4	1618,4	466,1	678,40	1144,5	678,4	0,55	4,7
955	Niecki 10	37	3	Z2	1410,0	1017,6	2427,6	865,8	1017,6	1883,4	1017,6	0,83	6,7
956	Niecki 48	16	5	Z3	2349,9	1696,0	4045,9	1331,9	1696,0	3027,9	1696,0	1,38	7,8
957	Niecki 49	15	5	Z3	2349,9	1696,0	4045,9	1331,9	1696,0	3027,9	1696,0	1,38	7,8
958	Niecki 55	3	4	Z2	1888,0	1356,8	3236,7	932,3	1356,8	2289,1	1356,8	1,10	6,7
959	Tolcze 2	049/5	2	Z1	940,0	678,4	1618,4	466,1	678,40	1144,5	678,4	0,55	4,7
960	Tolcze 5	17/13	2	Z1	940,0	678,4	1618,4	466,1	678,40	1144,5	678,4	0,55	4,7
961	Tolcze 5A	017/12	4	Z2	1888,0	1356,8	3236,7	932,3	1356,8	2289,1	1356,8	1,10	6,7
962	Tolcze 5C	17/25	18	Z5	4700	3392	8092	2331,0	3392,0	5723,0	3392,0	2,75	11,9
963	Tolcze 7A	048/9	6	Z3	2819,9	2035,1	4855,0	1398,4	2035,1	3433,5	2035,1	1,65	7,8
964	Tolcze 8	49/13	2	Z1	940,0	678,4	1618,4	466,1	678,40	1144,5	678,4	0,55	4,7
965	Tolcze 16	44/14	4	Z2	1888,0	1356,8	3236,7	932,3	1356,8	2289,1	1356,8	1,10	6,7



1	2	3	4	5	6	7	8	9	10	11	12	13	14
966	Tolcze 17	43/14	1	Z1	470	339,2	809,2	364,8	339,2	704,0	339,2	0,28	4,7
967	Tolcze 18	043/12	9	Z5	4230	3053	7283	2264,2	3052,7	5316,9	3052,7	2,48	11,9
968	Tolcze 19	041/2	2	Z1	940,0	678,4	1618,4	466,1	678,40	1144,5	678,4	0,55	4,7
969	Tolcze 20	040/3	2	Z1	940,0	678,4	1618,4	466,1	678,40	1144,5	678,4	0,55	4,7
970	Tolcze 22	39/14	3	Z2	1410,0	1017,6	2427,6	865,8	1017,6	1883,4	1017,6	0,83	6,7
971	Tolcze 24	038/11	1	Z1	470	339,2	809,2	364,8	339,2	704,0	339,2	0,28	4,7
972	Tolcze 27	037/11	2	Z1	940,0	678,4	1618,4	466,1	678,40	1144,5	678,4	0,55	4,7
973	Tolcze 29	034/6	3	Z2	1410,0	1017,6	2427,6	865,8	1017,6	1883,4	1017,6	0,83	6,7
974	Tolcze 30	033/10	2	Z1	940,0	678,4	1618,4	466,1	678,40	1144,5	678,4	0,55	4,7
975	Tolcze 31	033/2	2	Z1	940,0	678,4	1618,4	466,1	678,40	1144,5	678,4	0,55	4,7
976	Tolcze 35A	031/13	4	Z2	1888,0	1356,8	3236,7	932,3	1356,8	2289,1	1356,8	1,10	6,7
977	Tolcze 37	023/5	6	Z3	2819,9	2035,1	4855,0	1398,4	2035,1	3433,5	2035,1	1,65	7,8
978	Tolcze 38	023/4	5	Z3	2349,9	1696,0	4045,9	1331,9	1696,0	3027,9	1696,0	1,38	7,8
979	Tolcze 40	009/2	4	Z2	1888,0	1356,8	3236,7	932,3	1356,8	2289,1	1356,8	1,10	6,7
980	Tolcze 41	009/18	2	Z1	940,0	678,4	1618,4	466,1	678,40	1144,5	678,4	0,55	4,7
981	Tolcze 41A	009/4	2	Z1	940,0	678,4	1618,4	466,1	678,40	1144,5	678,4	0,55	4,7
982	Tolcze 44	022/9	6	Z3	2819,9	2035,1	4855,0	1398,4	2035,1	3433,5	2035,1	1,65	7,8
983	Tolcze 53	21/20	4	Z2	1888,0	1356,8	3236,7	932,3	1356,8	2289,1	1356,8	1,10	6,7
984	Tolcze 59	009/7	2	Z1	940,0	678,4	1618,4	466,1	678,40	1144,5	678,4	0,55	4,7
985	Tolcze 104	3/44	4	Z2	1888,0	1356,8	3236,7	932,3	1356,8	2289,1	1356,8	1,10	6,7
986	Tolcze 106	3/43	4	Z2	1888,0	1356,8	3236,7	932,3	1356,8	2289,1	1356,8	1,10	6,7
987	Tolcze 114	3/39	4	Z2	1888,0	1356,8	3236,7	932,3	1356,8	2289,1	1356,8	1,10	6,7
988	Tolcze, ul. Kwiatowa 1	19/22	3	Z2	1410,0	1017,6	2427,6	865,8	1017,6	1883,4	1017,6	0,83	6,7
989	Tolcze, ul. Kwiatowa 3	19/23	3	Z2	1410,0	1017,6	2427,6	865,8	1017,6	1883,4	1017,6	0,83	6,7
990	Lubiejki 1	1955	8	Z4	3759,9	2713,5	6473,4	1864,6	2713,5	4578,1	2713,5	2,20	10,5
991	Lubiejki 2	80	2	Z1	940,0	678,4	1618,4	466,1	678,40	1144,5	678,4	0,55	4,7
992	Lubiejki 3	77	1	Z1	470	339,2	809,2	364,8	339,2	704,0	339,2	0,28	4,7
993	Lubiejki 3A	77	3	Z2	1410,0	1017,6	2427,6	865,8	1017,6	1883,4	1017,6	0,83	6,7
994	Lubiejki 3B	261/1	2	Z1	940,0	678,4	1618,4	466,1	678,40	1144,5	678,4	0,55	4,7
995	Chodory 4	189	5	Z3	2349,9	1696,0	4045,9	1331,9	1696,0	3027,9	1696,0	1,38	7,8
996	Chodory 4/1	97	3	Z2	1410,0	1017,6	2427,6	865,8	1017,6	1883,4	1017,6	0,83	6,7
997	Chodory 5	75	3	Z2	1410,0	1017,6	2427,6	865,8	1017,6	1883,4	1017,6	0,83	6,7
998	Chodory 8	b.d.	4	Już są	0	0	0	0	0	0	0	0	0
999	Chodory 10	183	8	Już są	0	0	0	0	0	0	0	0	0
1000	Chodory 11	93	7	Z4	3289,9	2374,3	5664,2	1789,0	2374,3	4172,3	2374,3	1,93	10,5
1001	Chodory 14	144	4	Już są	0	0	0	0	0	0	0	0	0
1002	Chodory 16	144	10	Z5	4700	3392	8092	2331,0	3392,0	5723,0	3392,0	2,75	11,9
1003	Chodory 18	176	3	Z2	1410,0	1017,6	2427,6	865,8	1017,6	1883,4	1017,6	0,83	6,7
1004	Chodory 19	84	2	Z1	940,0	678,4	1618,4	466,1	678,40	1144,5	678,4	0,55	4,7
1005	Chodory 22	171	7	Z4	3289,9	2374,3	5664,2	1789,0	2374,3	4172,3	2374,3	1,93	10,5
1006	Chodory 23	82	b.d.	Już są	0	0	0	0	0	0	0	0	0
1007	Chodory 25	81	2	Z1	940,0	678,4	1618,4	466,1	678,40	1144,5	678,4	0,55	4,7
1008	Chodory 26	79	3	Z2	1410,0	1017,6	2427,6	865,8	1017,6	1883,4	1017,6	0,83	6,7
1009	Chodory 27	79	1	Z1	470	339,2	809,2	364,8	339,2	704,0	339,2	0,28	4,7



1	2	3	4	5	6	7	8	9	10	11	12	13	14
1010	Chodory 28A	167	6	Już są	0	0	0	0	0	0	0	0	0
1011	Chodory 36	160	8	Już są	0	0	0	0	0	0	0	0	0
1012	Chodory 37	44	7	Z4	3289,9	2374,3	5664,2	1789,0	2374,3	4172,3	2374,3	1,93	10,5
1013	Chodory 46	158	3	Z2	1410,0	1017,6	2427,6	865,8	1017,6	1883,4	1017,6	0,83	6,7
1014	Chodory 48	200	1	Z1	470	339,2	809,2	364,8	339,2	704,0	339,2	0,28	4,7
1015	Chodory 50	199	5	Z3	2349,9	1696,0	4045,9	1331,9	1696,0	3027,9	1696,0	1,38	7,8
1016	Czaczk Małe 2 Drozdy	311/1	3	Z2	1410,0	1017,6	2427,6	865,8	1017,6	1883,4	1017,6	0,83	6,7
1017	Czaczk Małe 4 Drozdy	308/3	2	Z1	940,0	678,4	1618,4	466,1	678,40	1144,5	678,4	0,55	4,7
1018	Czaczk Małe 12A Reki	323/2	3	Z2	1410,0	1017,6	2427,6	865,8	1017,6	1883,4	1017,6	0,83	6,7
1019	Czaczk Małe 13 Reki	324	4	Z2	1888,0	1356,8	3236,7	932,3	1356,8	2289,1	1356,8	1,10	6,7
1020	Czaczk Małe 16 Reki	294/2	8	Już są	0	0	0	0	0	0	0	0	0
1021	Czaczk Małe 8	184	2	Z1	940,0	678,4	1618,4	466,1	678,40	1144,5	678,4	0,55	4,7
1022	Czaczk Małe 12	323/2	1	Z1	470	339,2	809,2	364,8	339,2	704,0	339,2	0,28	4,7
1023	Czaczk Wielkie 3	28	2	Z1	940,0	678,4	1618,4	466,1	678,40	1144,5	678,4	0,55	4,7
1024	Czaczk Wielkie 6	34	1	Z1	470	339,2	809,2	364,8	339,2	704,0	339,2	0,28	4,7
1025	Czaczk Wielkie 13	69	8	Z4	3759,9	2713,5	6473,4	1864,6	2713,5	4578,1	2713,5	2,20	10,5
1026	Czaczk Wielkie 17	77	6	Z3	2819,9	2035,1	4855,0	1398,4	2035,1	3433,5	2035,1	1,65	7,8
1027	Czaczk Wielkie 36	138	6	Już są	0	0	0	0	0	0	0	0	0
1028	Czaczk Wielkie 36A	138	1	Z1	470	339,2	809,2	364,8	339,2	704,0	339,2	0,28	4,7
1029	Czaczk Wielkie 36B	138	1	Z1	470	339,2	809,2	364,8	339,2	704,0	339,2	0,28	4,7
1030	Czaczk Wielkie 18	48	1	Z1	470	339,2	809,2	364,8	339,2	704,0	339,2	0,28	4,7
1031	Czaczk Wielkie 24	64	6	Z3	2819,9	2035,1	4855,0	1398,4	2035,1	3433,5	2035,1	1,65	7,8
1032	Czaczk Wielkie 25	67	1	Z1	470	339,2	809,2	364,8	339,2	704,0	339,2	0,28	4,7
1033	Czaczk Wielkie 27	63	2	Z1	940,0	678,4	1618,4	466,1	678,40	1144,5	678,4	0,55	4,7
1034	Czaczk Wielkie 33	62	1	Z1	470	339,2	809,2	364,8	339,2	704,0	339,2	0,28	4,7
1035	Czaczk Wielkie 37	111	2	Z1	940,0	678,4	1618,4	466,1	678,40	1144,5	678,4	0,55	4,7
1036	Czaczk Wielkie 38	136	5	Z3	2349,9	1696,0	4045,9	1331,9	1696,0	3027,9	1696,0	1,38	7,8
1037	Czaczk Wielkie 40	110	4	Z2	1888,0	1356,8	3236,7	932,3	1356,8	2289,1	1356,8	1,10	6,7
1038	Iwanówka 39A	91	1	Z1	470	339,2	809,2	364,8	339,2	704,0	339,2	0,28	4,7
1039	Iwanówka 40	79	4	Z2	1888,0	1356,8	3236,7	932,3	1356,8	2289,1	1356,8	1,10	6,7
1040	Tolcze 1A	063/2	3	Z2	1410,0	1017,6	2427,6	865,8	1017,6	1883,4	1017,6	0,83	6,7
1041	Tolcze 36	023/6 pusto	b.d.	0	0	0	0	0	0	0	0	0	0
1042	Tolcze 14	45/14 pusto	b.d.	0	0	0	0	0	0	0	0	0	0
1043	Tolcze 23	39/10 pusto	b.d.	0	0	0	0	0	0	0	0	0	0
1044	Tolcze 25	38/9 pusto	b.d.	0	0	0	0	0	0	0	0	0	0
1045	Tolcze 33	23/17 pusto	b.d.	0	0	0	0	0	0	0	0	0	0
1046	Iwanówka 40	012/1 pusto	b.d.	0	0	0	0	0	0	0	0	0	0
1047	Iwanówka 18	014/1 pusto	b.d.	0	0	0	0	0	0	0	0	0	0
1048	Iwanówka 39	91pusto	b.d.	0	0	0	0	0	0	0	0	0	0
1049	Chodory 6	185pust	b.d.	0	0	0	0	0	0	0	0	0	0
1050	Chodory 9	94pusto	b.d.	0	0	0	0	0	0	0	0	0	0
1051	Chodory 10	183pust	b.d.	0	0	0	0	0	0	0	0	0	0




1	2	3	4	5	6	7	8	9	10	11	12	13	14
1052	Chodory 15	91 <p>pustos</p>	b.d.	0	0	0	0	0	0	0	0	0	0
1053	Chodory 16	177 <p>pust</p>	b.d.	0	0	0	0	0	0	0	0	0	0
1054	Chodory 32	163 <p>pus</p>	b.d.	0	0	0	0	0	0	0	0	0	0
1055	Chodory 34	161 <p>pust</p>	b.d.	0	0	0	0	0	0	0	0	0	0
1056	Chodory 35	<p>pustosta</p>	b.d.	0	0	0	0	0	0	0	0	0	0
1057	Chodory 40	157 <p>pus</p>	b.d.	0	0	0	0	0	0	0	0	0	0
1058	Juraszki 1	9/3 <p>usto</p>	b.d.	0	0	0	0	0	0	0	0	0	0
1059	Juraszki 2	10 <p>pusto</p>	b.d.	0	0	0	0	0	0	0	0	0	0
1060	Juraszki 6	50 <p>pusto</p>	b.d.	0	0	0	0	0	0	0	0	0	0
1061	Juraszki 13	55 <p>pusto</p>	b.d.	0	0	0	0	0	0	0	0	0	0
1062	Juraszki 15	57 <p>pusto</p>	b.d.	0	0	0	0	0	0	0	0	0	0
1063	Juraszki 18	59 <p>pust</p>	b.d.	0	0	0	0	0	0	0	0	0	0
1064	Czaczk Małe	269 <p>pust</p>	b.d.	0	0	0	0	0	0	0	0	0	0
1065	Tolcze 7	48/11 <p>pusto</p>	b.d.	0	0	0	0	0	0	0	0	0	0
1066	Tolcze 12	46/4 <p>pusto</p>	b.d.	0	0	0	0	0	0	0	0	0	0
1067	Tolcze 32	33/12 <p>pust</p>	b.d.	0	0	0	0	0	0	0	0	0	0
1068	Dobrowoda 4	215/1; 216/1	6	Z3	2819,9	2035,1	4855,0	1398,4	2035,1	3433,5	2035,1	1,65	7,8
1069	Dobrowoda 6	168	1	Z1	470	339,2	809,2	364,8	339,2	704,0	339,2	0,28	4,7
1070	Dobrowoda 7	202	3	Z2	1410,0	1017,6	2427,6	865,8	1017,6	1883,4	1017,6	0,83	6,7
1071	Dobrowoda 10	161	6	Z3	2819,9	2035,1	4855,0	1398,4	2035,1	3433,5	2035,1	1,65	7,8
1072	Dobrowoda 12	204/2	6	Z3	2819,9	2035,1	4855,0	1398,4	2035,1	3433,5	2035,1	1,65	7,8
1073	Dobrowoda 13	b.d.	4	Z2	1888,0	1356,8	3236,7	932,3	1356,8	2289,1	1356,8	1,10	6,7
1074	Dobrowoda 14	198	5	Z3	2349,9	1696,0	4045,9	1331,9	1696,0	3027,9	1696,0	1,38	7,8
1075	Dobrowoda 15A	159	6	Z3	2819,9	2035,1	4855,0	1398,4	2035,1	3433,5	2035,1	1,65	7,8
1076	Dobrowoda 18	211	11	Z5	4700	3392	8092	2331,0	3392,0	5723,0	3392,0	2,75	11,9
1077	Dobrowoda 19	197	3	Z2	1410,0	1017,6	2427,6	865,8	1017,6	1883,4	1017,6	0,83	6,7
1078	Dobrowoda 20	59	5	Z3	2349,9	1696,0	4045,9	1331,9	1696,0	3027,9	1696,0	1,38	7,8
1079	Dobrowoda 25	19	4	Z2	1888,0	1356,8	3236,7	932,3	1356,8	2289,1	1356,8	1,10	6,7
1080	Dobrowoda 26	18	5	Z3	2349,9	1696,0	4045,9	1331,9	1696,0	3027,9	1696,0	1,38	7,8
1081	Dobrowoda 28	16	2	Z1	940,0	678,4	1618,4	466,1	678,40	1144,5	678,4	0,55	4,7
1082	Dobrowoda 29	53	6	Już są	0	0	0	0	0	0	0	0	0
1083	Dobrowoda 30	57	6	Już są	0	0	0	0	0	0	0	0	0
1084	Dobrowoda 31	75	6	Z3	2819,9	2035,1	4855,0	1398,4	2035,1	3433,5	2035,1	1,65	7,8
1085	Dobrowoda 32	60	5	Z3	2349,9	1696,0	4045,9	1331,9	1696,0	3027,9	1696,0	1,38	7,8
1086	Dobrowoda 32A	62	2	Z1	940,0	678,4	1618,4	466,1	678,40	1144,5	678,4	0,55	4,7
1087	Dobrowoda 33A	203/2; 207/2	3	Z2	1410,0	1017,6	2427,6	865,8	1017,6	1883,4	1017,6	0,83	6,7
1088	Dobrowoda 36	52	4	Z2	1888,0	1356,8	3236,7	932,3	1356,8	2289,1	1356,8	1,10	6,7
1089	Barszczówka 1	038/4	2	Z1	940,0	678,4	1618,4	466,1	678,40	1144,5	678,4	0,55	4,7
1090	Barszczówka 2	038/5	2	Z1	940,0	678,4	1618,4	466,1	678,40	1144,5	678,4	0,55	4,7
1091	Barszczówka 6	035/4	2	Z1	940,0	678,4	1618,4	466,1	678,40	1144,5	678,4	0,55	4,7
1092	Barszczówka 8	031/2	5	Z3	2349,9	1696,0	4045,9	1331,9	1696,0	3027,9	1696,0	1,38	7,8
1093	Barszczówka 10	029/2	1	Z1	470	339,2	809,2	364,8	339,2	704,0	339,2	0,28	4,7
1094	Barszczówka 13	030/4	5	Z3	2349,9	1696,0	4045,9	1331,9	1696,0	3027,9	1696,0	1,38	7,8



1	2	3	4	5	6	7	8	9	10	11	12	13	14
1095	Barszczówka 14	026/5	13	Z5	4700	3392	8092	2331,0	3392,0	5723,0	3392,0	2,75	11,9
1096	Barszczówka 15	030/2	5	Z3	2349,9	1696,0	4045,9	1331,9	1696,0	3027,9	1696,0	1,38	7,8
1097	Barszczówka 16	024/2	8	Z4	3759,9	2713,5	6473,4	1864,6	2713,5	4578,1	2713,5	2,20	10,5
1098	Barszczówka 17	029/1	2	Z1	940,0	678,4	1618,4	466,1	678,40	1144,5	678,4	0,55	4,7
1099	Barszczówka 20	021/2	5	Z3	2349,9	1696,0	4045,9	1331,9	1696,0	3027,9	1696,0	1,38	7,8
1100	Barszczówka 22	b.d.	3	Z2	1410,0	1017,6	2427,6	865,8	1017,6	1883,4	1017,6	0,83	6,7
1101	Barszczówka 28/10	006/11	2	Z1	940,0	678,4	1618,4	466,1	678,40	1144,5	678,4	0,55	4,7
1102	Barszczówka 33	021/1	1	Z1	470	339,2	809,2	364,8	339,2	704,0	339,2	0,28	4,7
1103	Baciuty Kol. 4A	196	6	Z3	2819,9	2035,1	4855,0	1398,4	2035,1	3433,5	2035,1	1,65	7,8
1104	Baciuty Kol. 8	202	6	Z3	2819,9	2035,1	4855,0	1398,4	2035,1	3433,5	2035,1	1,65	7,8
1105	Baciuty Kol. 8A	b.d.	3	Już są	0	0	0	0	0	0	0	0	0
1106	Baciuty Kol. 46	033/7	3	Z2	1410,0	1017,6	2427,6	865,8	1017,6	1883,4	1017,6	0,83	6,7
1107	Zawady 1	80	1	Z1	470	339,2	809,2	364,8	339,2	704,0	339,2	0,28	4,7
1108	Zawady 2	077/1	0	0	0	0	0	0	0	0	0	0	0
1109	Zawady 2B	098/1	1	Z1	470	339,2	809,2	364,8	339,2	704,0	339,2	0,28	4,7
1110	Zawady 3	077/2	3	Z2	1410,0	1017,6	2427,6	865,8	1017,6	1883,4	1017,6	0,83	6,7
1111	Zawady 3 (II bud.)	077/2	1	Z1	470	339,2	809,2	364,8	339,2	704,0	339,2	0,28	4,7
1112	Zawady 5	b.d.	2	Z1	940,0	678,4	1618,4	466,1	678,40	1144,5	678,4	0,55	4,7
1113	Zawady 6	b.d.	2	Z1	940,0	678,4	1618,4	466,1	678,40	1144,5	678,4	0,55	4,7
1114	Zawady 7	084/1	2	Z1	940,0	678,4	1618,4	466,1	678,40	1144,5	678,4	0,55	4,7
1115	Zawady 8	b.d.	1	Z1	470	339,2	809,2	364,8	339,2	704,0	339,2	0,28	4,7
1116	Zawady 9	086/1	3	Z2	1410,0	1017,6	2427,6	865,8	1017,6	1883,4	1017,6	0,83	6,7
1117	Zawady 10	87	2	Z1	940,0	678,4	1618,4	466,1	678,40	1144,5	678,4	0,55	4,7
1118	Zawady 16	91	2	Z1	940,0	678,4	1618,4	466,1	678,40	1144,5	678,4	0,55	4,7
1119	Zawady 11	80	2	Z1	940,0	678,4	1618,4	466,1	678,40	1144,5	678,4	0,55	4,7
1120	Zawady 13	80	2	Z1	940,0	678,4	1618,4	466,1	678,40	1144,5	678,4	0,55	4,7
1121	Zawady 14	89	4	Z2	1888,0	1356,8	3236,7	932,3	1356,8	2289,1	1356,8	1,10	6,7
1122	Zawady 15	090/2	2	Z1	940,0	678,4	1618,4	466,1	678,40	1144,5	678,4	0,55	4,7
1123	Zawady 19	074/9	4	Z2	1888,0	1356,8	3236,7	932,3	1356,8	2289,1	1356,8	1,10	6,7
1124	Zawady 21	74	2	Z1	940,0	678,4	1618,4	466,1	678,40	1144,5	678,4	0,55	4,7
1125	Zawady 21 (II bud.)	74	3	Już są	0	0	0	0	0	0	0	0	0
1126	Zawady 22	b.d.	2	Z1	940,0	678,4	1618,4	466,1	678,40	1144,5	678,4	0,55	4,7
1127	Zawady 22A	093/4	3	Z2	1410,0	1017,6	2427,6	865,8	1017,6	1883,4	1017,6	0,83	6,7
1128	Zawady 23	b.d.	4	Z2	1888,0	1356,8	3236,7	932,3	1356,8	2289,1	1356,8	1,10	6,7
1129	Zawady 24	073/2	2	Z1	940,0	678,4	1618,4	466,1	678,40	1144,5	678,4	0,55	4,7
1130	Zawady 24A	073/2	5	Już są	0	0	0	0	0	0	0	0	0
1131	Zawady 27	1999	3	Z2	1410,0	1017,6	2427,6	865,8	1017,6	1883,4	1017,6	0,83	6,7
1132	Zawady 39	40	1	Z1	470	339,2	809,2	364,8	339,2	704,0	339,2	0,28	4,7
1133	Zawady 28	b.d.	2	Z1	940,0	678,4	1618,4	466,1	678,40	1144,5	678,4	0,55	4,7
1134	Zawady 33	013/7	6	Z3	2819,9	2035,1	4855,0	1398,4	2035,1	3433,5	2035,1	1,65	7,8
1135	Zawady 34	011/1	3	Z2	1410,0	1017,6	2427,6	865,8	1017,6	1883,4	1017,6	0,83	6,7
1136	Zawady 35	007/2	2	Z1	940,0	678,4	1618,4	466,1	678,40	1144,5	678,4	0,55	4,7
1137	Zawady 36	002/4	5	Z3	2349,9	1696,0	4045,9	1331,9	1696,0	3027,9	1696,0	1,38	7,8
1138	Zawady 40	042/10	5	Z3	2349,9	1696,0	4045,9	1331,9	1696,0	3027,9	1696,0	1,38	7,8



1	2	3	4	5	6	7	8	9	10	11	12	13	14
1139	Zawady 42	b.d.	1	Z1	470	339,2	809,2	364,8	339,2	704,0	339,2	0,28	4,7
1140	Baciuty Kol. 1	209/2	2	Z1	940,0	678,4	1618,4	466,1	678,40	1144,5	678,4	0,55	4,7
1141	Baciuty Kol. 1A	1209/1	3	Z2	1410,0	1017,6	2427,6	865,8	1017,6	1883,4	1017,6	0,83	6,7
1142	Baciuty Kol. 2	192	5	Z3	2349,9	1696,0	4045,9	1331,9	1696,0	3027,9	1696,0	1,38	7,8
1143	Baciuty Kol. 3	b.d.	5	Z3	2349,9	1696,0	4045,9	1331,9	1696,0	3027,9	1696,0	1,38	7,8
1144	Baciuty Kol. 4	196	5	Z3	2349,9	1696,0	4045,9	1331,9	1696,0	3027,9	1696,0	1,38	7,8
1145	Baciuty Kol. 4A	196	4	Z2	1888,0	1356,8	3236,7	932,3	1356,8	2289,1	1356,8	1,10	6,7
1146	Baciuty Kol. 5	195	8	Z4	3759,9	2713,5	6473,4	1864,6	2713,5	4578,1	2713,5	2,20	10,5
1147	Baciuty Kol. 7	197	5	Z3	2349,9	1696,0	4045,9	1331,9	1696,0	3027,9	1696,0	1,38	7,8
1148	Baciuty Kol. 9	212	5	Z3	2349,9	1696,0	4045,9	1331,9	1696,0	3027,9	1696,0	1,38	7,8
1149	Baciuty Kol. 13	227	13	Z5	4700	3392	8092	2331,0	3392,0	5723,0	3392,0	2,75	11,9
1150	Baciuty Kol. 14	218	2	Z1	940,0	678,4	1618,4	466,1	678,40	1144,5	678,4	0,55	4,7
1151	Baciuty Kol. 17	236	4	Z2	1888,0	1356,8	3236,7	932,3	1356,8	2289,1	1356,8	1,10	6,7
1152	Baciuty Kol. 22	243	2	Już są	0	0	0	0	0	0	0	0	0
1153	Baciuty Kol. 23	245	6	Z3	2819,9	2035,1	4855,0	1398,4	2035,1	3433,5	2035,1	1,65	7,8
1154	Baciuty Kol. 26B	230/1	1	Z1	470	339,2	809,2	364,8	339,2	704,0	339,2	0,28	4,7
1155	Baciuty Kol. 27	257	4	Już są	0	0	0	0	0	0	0	0	0
1156	Baciuty Kol. 31	167	4	Z2	1888,0	1356,8	3236,7	932,3	1356,8	2289,1	1356,8	1,10	6,7
1157	Baciuty Kol. 32	213	4	Z2	1888,0	1356,8	3236,7	932,3	1356,8	2289,1	1356,8	1,10	6,7
1158	Baciuty Kol. 34	174/4	3	Z2	1410,0	1017,6	2427,6	865,8	1017,6	1883,4	1017,6	0,83	6,7
1159	Baciuty Kol. 35/1	419	1	Z1	470	339,2	809,2	364,8	339,2	704,0	339,2	0,28	4,7
1160	Baciuty Kol. 36A	183	7	Z4	3289,9	2374,3	5664,2	1789,0	2374,3	4172,3	2374,3	1,93	10,5
1161	Baciuty Kol. 37	112	1	Z1	470	339,2	809,2	364,8	339,2	704,0	339,2	0,28	4,7
1162	Baciuty Kol. 38	105	1	Z1	470	339,2	809,2	364,8	339,2	704,0	339,2	0,28	4,7
1163	Baciuty Kol. 39	22	6	Z3	2819,9	2035,1	4855,0	1398,4	2035,1	3433,5	2035,1	1,65	7,8
1164	Baciuty Kol. 42	187	6	Z3	2819,9	2035,1	4855,0	1398,4	2035,1	3433,5	2035,1	1,65	7,8
1165	Baciuty Kol. 44	32	3	Z2	1410,0	1017,6	2427,6	865,8	1017,6	1883,4	1017,6	0,83	6,7
1166	Baciuty Kol. 45	033/6	2	Z1	940,0	678,4	1618,4	466,1	678,40	1144,5	678,4	0,55	4,7
1167	Topilec 1	239	1	Z1	470	339,2	809,2	364,8	339,2	704,0	339,2	0,28	4,7
1168	Lubiejki 5	70	5	Z3	2349,9	1696,0	4045,9	1331,9	1696,0	3027,9	1696,0	1,38	7,8
1169	Lubiejki 7A	223/224	4	Już są	0	0	0	0	0	0	0	0	0
1170	Lubiejki 8	221	2	Z1	940,0	678,4	1618,4	466,1	678,40	1144,5	678,4	0,55	4,7
1171	Lubiejki 9	68	3	Z2	1410,0	1017,6	2427,6	865,8	1017,6	1883,4	1017,6	0,83	6,7
1172	Lubiejki 11	67	1	Z1	470	339,2	809,2	364,8	339,2	704,0	339,2	0,28	4,7
1173	Lubiejki 11 II	67	5	Z3	2349,9	1696,0	4045,9	1331,9	1696,0	3027,9	1696,0	1,38	7,8
1174	Lubiejki 12	67	7	Z4	3289,9	2374,3	5664,2	1789,0	2374,3	4172,3	2374,3	1,93	10,5
1175	Lubiejki 14	218	1	Z1	470	339,2	809,2	364,8	339,2	704,0	339,2	0,28	4,7
1176	Lubiejki 16	64	11	Z5	4700	3392	8092	2331,0	3392,0	5723,0	3392,0	2,75	11,9
1177	Lubiejki 17	63	2	Z1	940,0	678,4	1618,4	466,1	678,40	1144,5	678,4	0,55	4,7
1178	Lubiejki 17A	216	1	Z1	470	339,2	809,2	364,8	339,2	704,0	339,2	0,28	4,7
1179	Lubiejki 19	214	2	Z1	940,0	678,4	1618,4	466,1	678,40	1144,5	678,4	0,55	4,7
1180	Lubiejki 21	212	1	Z1	470	339,2	809,2	364,8	339,2	704,0	339,2	0,28	4,7
1181	Lubiejki 22	211	6	Już są	0	0	0	0	0	0	0	0	0
1182	Lubiejki 24	209	4	Z2	1888,0	1356,8	3236,7	932,3	1356,8	2289,1	1356,8	1,10	6,7



1	2	3	4	5	6	7	8	9	10	11	12	13	14
1183	Lubiejki 25	208	7	Z4	3289,9	2374,3	5664,2	1789,0	2374,3	4172,3	2374,3	1,93	10,5
1184	Lubiejki 29	44/16	2	Z1	940,0	678,4	1618,4	466,1	678,40	1144,5	678,4	0,55	4,7
1185	Lubiejki 30	54	5	Z3	2349,9	1696,0	4045,9	1331,9	1696,0	3027,9	1696,0	1,38	7,8
1186	Czaczk Wielkie 1	007/2	2	Z1	940,0	678,4	1618,4	466,1	678,40	1144,5	678,4	0,55	4,7
1187	Czaczk Wielkie 2	8	8	Już są	0	0	0	0	0	0	0	0	0
1188	Czaczk Wielkie 2A	8	4	Z2	1888,0	1356,8	3236,7	932,3	1356,8	2289,1	1356,8	1,10	6,7
1189	Czaczk Wielkie 5	29	4	Z2	1888,0	1356,8	3236,7	932,3	1356,8	2289,1	1356,8	1,10	6,7
1190	Czaczk Wielkie 5b	29	2	Z1	940,0	678,4	1618,4	466,1	678,40	1144,5	678,4	0,55	4,7
1191	Czaczk Wielkie 5c	29	1	Z1	470	339,2	809,2	364,8	339,2	704,0	339,2	0,28	4,7
1192	Czaczk Wielkie 8	86	2	Z1	940,0	678,4	1618,4	466,1	678,40	1144,5	678,4	0,55	4,7
1193	Czaczk Wielkie 9	85	8	Z4	3759,9	2713,5	6473,4	1864,6	2713,5	4578,1	2713,5	2,20	10,5
1194	Czaczk Wielkie 11	83	1	Z1	470	339,2	809,2	364,8	339,2	704,0	339,2	0,28	4,7
1195	Czaczk Wielkie 13	81	7	Z4	3289,9	2374,3	5664,2	1789,0	2374,3	4172,3	2374,3	1,93	10,5
1196	Czaczk Wielkie 14A	056/2	1	Z1	470	339,2	809,2	364,8	339,2	704,0	339,2	0,28	4,7
1197	Czaczk Wielkie 15	1//49	6	Z3	2819,9	2035,1	4855,0	1398,4	2035,1	3433,5	2035,1	1,65	7,8
1198	Czaczk Wielkie 16	74	3	Już są	0	0	0	0	0	0	0	0	0
1199	Czaczk Wielkie 18	48	1	Z1	470	339,2	809,2	364,8	339,2	704,0	339,2	0,28	4,7
1200	Czaczk Wielkie 24	64	6	Z3	2819,9	2035,1	4855,0	1398,4	2035,1	3433,5	2035,1	1,65	7,8
1201	Czaczk Wielkie 25	67	1	Z1	470	339,2	809,2	364,8	339,2	704,0	339,2	0,28	4,7
1202	Czaczk Wielkie 27	63	2	Z1	940,0	678,4	1618,4	466,1	678,40	1144,5	678,4	0,55	4,7
1203	Czaczk Wielkie 33	62	1	Z1	470	339,2	809,2	364,8	339,2	704,0	339,2	0,28	4,7
1204	Czaczk Wielkie 37	111	2	Z1	940,0	678,4	1618,4	466,1	678,40	1144,5	678,4	0,55	4,7
1205	Czaczk Wielkie 38	136	5	Z3	2349,9	1696,0	4045,9	1331,9	1696,0	3027,9	1696,0	1,38	7,8
1206	Czaczk Wielkie 40	110	4	Z2	1888,0	1356,8	3236,7	932,3	1356,8	2289,1	1356,8	1,10	6,7
1207	Czaczk Wielkie 33A	101/1	3	Już są	0	0	0	0	0	0	0	0	0
1208	Dołki 1	150	2	Z1	940,0	678,4	1618,4	466,1	678,40	1144,5	678,4	0,55	4,7
1209	Dołki 2	151	6	Z3	2819,9	2035,1	4855,0	1398,4	2035,1	3433,5	2035,1	1,65	7,8
1210	Dołki 4	152	2	Z1	940,0	678,4	1618,4	466,1	678,40	1144,5	678,4	0,55	4,7
1211	Dołki 7	145	7	Już są	0	0	0	0	0	0	0	0	0
1212	Dołki 9	155	5	Z3	2349,9	1696,0	4045,9	1331,9	1696,0	3027,9	1696,0	1,38	7,8
1213	Dołki 11	156	1	Z1	470	339,2	809,2	364,8	339,2	704,0	339,2	0,28	4,7
1214	Dołki 13	167	6	Z3	2819,9	2035,1	4855,0	1398,4	2035,1	3433,5	2035,1	1,65	7,8
1215	Dołki 16	171	2	Z1	940,0	678,4	1618,4	466,1	678,40	1144,5	678,4	0,55	4,7
1216	Dołki 18	143	6	Z3	2819,9	2035,1	4855,0	1398,4	2035,1	3433,5	2035,1	1,65	7,8
1217	Dołki 20	139	5	Z3	2349,9	1696,0	4045,9	1331,9	1696,0	3027,9	1696,0	1,38	7,8
1218	Dołki 24	164	3	Z2	1410,0	1017,6	2427,6	865,8	1017,6	1883,4	1017,6	0,83	6,7
1219	Iwanówka 8	5	7	Z4	3289,9	2374,3	5664,2	1789,0	2374,3	4172,3	2374,3	1,93	10,5
1220	Iwanówka 10	7	2	Z1	940,0	678,4	1618,4	466,1	678,40	1144,5	678,4	0,55	4,7
1221	Iwanówka 11	039/3	1	Z1	470	339,2	809,2	364,8	339,2	704,0	339,2	0,28	4,7
1222	Iwanówka 12	8/2; 7/5	5	Z3	2349,9	1696,0	4045,9	1331,9	1696,0	3027,9	1696,0	1,38	7,8
1223	Iwanówka 12A	8/2; 7/3	3	Z2	1410,0	1017,6	2427,6	865,8	1017,6	1883,4	1017,6	0,83	6,7
1224	Iwanówka 13	40	3	Z2	1410,0	1017,6	2427,6	865,8	1017,6	1883,4	1017,6	0,83	6,7
1225	Iwanówka 14	10	8	Z4	3759,9	2713,5	6473,4	1864,6	2713,5	4578,1	2713,5	2,20	10,5
1226	Iwanówka 15	012/1	2	Z1	940,0	678,4	1618,4	466,1	678,40	1144,5	678,4	0,55	4,7



1	2	3	4	5	6	7	8	9	10	11	12	13	14
1227	Iwanówka 17	42	1	Z1	470	339,2	809,2	364,8	339,2	704,0	339,2	0,28	4,7
1228	Iwanówka 19	44	4	Z2	1888,0	1356,8	3236,7	932,3	1356,8	2289,1	1356,8	1,10	6,7
1229	Iwanówka 19 (II bud.)	44	1	Z1	470	339,2	809,2	364,8	339,2	704,0	339,2	0,28	4,7
1230	Iwanówka 20	016/1	4	Z2	1888,0	1356,8	3236,7	932,3	1356,8	2289,1	1356,8	1,10	6,7
1231	Iwanówka 21	45	1	Z1	470	339,2	809,2	364,8	339,2	704,0	339,2	0,28	4,7
1232	Iwanówka 22	018/1	1	Z1	470	339,2	809,2	364,8	339,2	704,0	339,2	0,28	4,7
1233	Iwanówka 23	48	1	Z1	470	339,2	809,2	364,8	339,2	704,0	339,2	0,28	4,7
1234	Iwanówka 23A	47	5	Z3	2349,9	1696,0	4045,9	1331,9	1696,0	3027,9	1696,0	1,38	7,8
1235	Iwanówka 24	022/4	3	Z2	1410,0	1017,6	2427,6	865,8	1017,6	1883,4	1017,6	0,83	6,7
1236	Iwanówka 27	51	7	Z4	3289,9	2374,3	5664,2	1789,0	2374,3	4172,3	2374,3	1,93	10,5
1237	Iwanówka 26	24	2	Z1	940,0	678,4	1618,4	466,1	678,40	1144,5	678,4	0,55	4,7
1238	Iwanówka 28	026/1	2	Z1	940,0	678,4	1618,4	466,1	678,40	1144,5	678,4	0,55	4,7
1239	Iwanówka 31	71	1	Z1	470	339,2	809,2	364,8	339,2	704,0	339,2	0,28	4,7
1240	Iwanówka 31A	71	4	Z2	1888,0	1356,8	3236,7	932,3	1356,8	2289,1	1356,8	1,10	6,7
1241	Iwanówka 34	76	6	Z3	2819,9	2035,1	4855,0	1398,4	2035,1	3433,5	2035,1	1,65	7,8
1242	Iwanówka 35	77	6	Z3	2819,9	2035,1	4855,0	1398,4	2035,1	3433,5	2035,1	1,65	7,8
1243	Iwanówka 36	78	3	Z2	1410,0	1017,6	2427,6	865,8	1017,6	1883,4	1017,6	0,83	6,7
1244	Iwanówka 37	74	4	Z2	1888,0	1356,8	3236,7	932,3	1356,8	2289,1	1356,8	1,10	6,7
1245	Iwanówka 37A	075/6	5	Z3	2349,9	1696,0	4045,9	1331,9	1696,0	3027,9	1696,0	1,38	7,8
1246	Iwanówka 37C	075/4	3	Z2	1410,0	1017,6	2427,6	865,8	1017,6	1883,4	1017,6	0,83	6,7
1247	Iwanówka 38	78	5	Z3	2349,9	1696,0	4045,9	1331,9	1696,0	3027,9	1696,0	1,38	7,8
1248	Iwanówka 42B	80	5	Z3	2349,9	1696,0	4045,9	1331,9	1696,0	3027,9	1696,0	1,38	7,8
1249	Iwanówka 51	099/2	7	Z4	3289,9	2374,3	5664,2	1789,0	2374,3	4172,3	2374,3	1,93	10,5
1250	Iwanówka 30A	029/1	6	Z3	2819,9	2035,1	4855,0	1398,4	2035,1	3433,5	2035,1	1,65	7,8
1251	Iwanówka 32A	218/2	2	Z1	940,0	678,4	1618,4	466,1	678,40	1144,5	678,4	0,55	4,7
1252	Iwanówka 32B	218/1	3	Z2	1410,0	1017,6	2427,6	865,8	1017,6	1883,4	1017,6	0,83	6,7
1253	Iwanówka 41	92	3	Z2	1410,0	1017,6	2427,6	865,8	1017,6	1883,4	1017,6	0,83	6,7
1254	Iwanówka 42B	080/3	5	Z3	2349,9	1696,0	4045,9	1331,9	1696,0	3027,9	1696,0	1,38	7,8
1255	Iwanówka 44	093/4	1	Z1	470	339,2	809,2	364,8	339,2	704,0	339,2	0,28	4,7
1256	Iwanówka 45	95/96	2	Z1	940,0	678,4	1618,4	466,1	678,40	1144,5	678,4	0,55	4,7
1257	Iwanówka 47	97	1	Z1	470	339,2	809,2	364,8	339,2	704,0	339,2	0,28	4,7
1258	Iwanówka 49A	98	1	Z1	470	339,2	809,2	364,8	339,2	704,0	339,2	0,28	4,7
1259	Iwanówka 50	215/3	4	Z2	1888,0	1356,8	3236,7	932,3	1356,8	2289,1	1356,8	1,10	6,7
1260	Iwanówka 1	032/3	5	Z3	2349,9	1696,0	4045,9	1331,9	1696,0	3027,9	1696,0	1,38	7,8
1261	Iwanówka 1A	32A	4	Z2	1888,0	1356,8	3236,7	932,3	1356,8	2289,1	1356,8	1,10	6,7
1262	Iwanówka 3	34	4	Z2	1888,0	1356,8	3236,7	932,3	1356,8	2289,1	1356,8	1,10	6,7
1263	Iwanówka 4	2	1	Z1	470	339,2	809,2	364,8	339,2	704,0	339,2	0,28	4,7
1264	Iwanówka 6	4	8	Z4	3759,9	2713,5	6473,4	1864,6	2713,5	4578,1	2713,5	2,20	10,5
1265	Niecki 1B	256/2	5	Z3	2349,9	1696,0	4045,9	1331,9	1696,0	3027,9	1696,0	1,38	7,8
1266	Niecki 2A	171/2	4	Z2	1888,0	1356,8	3236,7	932,3	1356,8	2289,1	1356,8	1,10	6,7
1267	Niecki 3	258/1	2	Z1	940,0	678,4	1618,4	466,1	678,40	1144,5	678,4	0,55	4,7
1268	Niecki 5	205	4	Z2	1888,0	1356,8	3236,7	932,3	1356,8	2289,1	1356,8	1,10	6,7
1269	Niecki 6A	198/12	3	Z2	1410,0	1017,6	2427,6	865,8	1017,6	1883,4	1017,6	0,83	6,7
1270	Niecki 6C	198/13	4	Z2	1888,0	1356,8	3236,7	932,3	1356,8	2289,1	1356,8	1,10	6,7



1	2	3	4	5	6	7	8	9	10	11	12	13	14
1271	Niecki 6N	198/3	2	Z1	940,0	678,4	1618,4	466,1	678,40	1144,5	678,4	0,55	4,7
1272	Niecki 8	37	2	Z1	940,0	678,4	1618,4	466,1	678,40	1144,5	678,4	0,55	4,7
1273	Niecki 10	37	7	Z4	3289,9	2374,3	5664,2	1789,0	2374,3	4172,3	2374,3	1,93	10,5
1274	Niecki 12	36	4	Z2	1888,0	1356,8	3236,7	932,3	1356,8	2289,1	1356,8	1,10	6,7
1275	Niecki 13	208	1	Z1	470	339,2	809,2	364,8	339,2	704,0	339,2	0,28	4,7
1276	Niecki 16	210	1	Z1	470	339,2	809,2	364,8	339,2	704,0	339,2	0,28	4,7
1277	Niecki 17	33	1	Z1	470	339,2	809,2	364,8	339,2	704,0	339,2	0,28	4,7
1278	Niecki 17 (II bud.)	33	3	Z2	1410,0	1017,6	2427,6	865,8	1017,6	1883,4	1017,6	0,83	6,7
1279	Niecki 19	032/1	15	Z5	4700	3392	8092	2331,0	3392,0	5723,0	3392,0	2,75	11,9
1280	Niecki 19A	032/2	6	Z3	2819,9	2035,1	4855,0	1398,4	2035,1	3433,5	2035,1	1,65	7,8
1281	Niecki 20	032/1	1	Z1	470	339,2	809,2	364,8	339,2	704,0	339,2	0,28	4,7
1282	Niecki 21	212	1	Z1	470	339,2	809,2	364,8	339,2	704,0	339,2	0,28	4,7
1283	Niecki 22	213	6	Z3	2819,9	2035,1	4855,0	1398,4	2035,1	3433,5	2035,1	1,65	7,8
1284	Niecki 24	214	2	Z1	940,0	678,4	1618,4	466,1	678,40	1144,5	678,4	0,55	4,7
1285	Niecki 25	215	1	Z1	470	339,2	809,2	364,8	339,2	704,0	339,2	0,28	4,7
1286	Niecki 27A	216	5	Z3	2349,9	1696,0	4045,9	1331,9	1696,0	3027,9	1696,0	1,38	7,8
1287	Niecki 31	213	2	Z1	940,0	678,4	1618,4	466,1	678,40	1144,5	678,4	0,55	4,7
1288	Niecki 33	24	4	Z2	1888,0	1356,8	3236,7	932,3	1356,8	2289,1	1356,8	1,10	6,7
1289	Niecki 34	221	2	Z1	940,0	678,4	1618,4	466,1	678,40	1144,5	678,4	0,55	4,7
1290	Niecki 35	224	4	Z2	1888,0	1356,8	3236,7	932,3	1356,8	2289,1	1356,8	1,10	6,7
1291	Niecki 36	22	4	Z2	1888,0	1356,8	3236,7	932,3	1356,8	2289,1	1356,8	1,10	6,7
1292	Niecki 36A	222	2	Z1	940,0	678,4	1618,4	466,1	678,40	1144,5	678,4	0,55	4,7
1293	Niecki 37	223	2	Z1	940,0	678,4	1618,4	466,1	678,40	1144,5	678,4	0,55	4,7
1294	Niecki 38	21	2	Z1	940,0	678,4	1618,4	466,1	678,40	1144,5	678,4	0,55	4,7
1295	Niecki 39	19	4	Z2	1888,0	1356,8	3236,7	932,3	1356,8	2289,1	1356,8	1,10	6,7
1296	Niecki 40	18	2	Z1	940,0	678,4	1618,4	466,1	678,40	1144,5	678,4	0,55	4,7
1297	Niecki 41	017/2	4	Z2	1888,0	1356,8	3236,7	932,3	1356,8	2289,1	1356,8	1,10	6,7
1298	Niecki 42	228	4	Z2	1888,0	1356,8	3236,7	932,3	1356,8	2289,1	1356,8	1,10	6,7
1299	Niecki 44	016/1	5	Z3	2349,9	1696,0	4045,9	1331,9	1696,0	3027,9	1696,0	1,38	7,8
1300	Niecki 44A	017/1	4	Z2	1888,0	1356,8	3236,7	932,3	1356,8	2289,1	1356,8	1,10	6,7
1301	Niecki 46	14	5	Z3	2349,9	1696,0	4045,9	1331,9	1696,0	3027,9	1696,0	1,38	7,8
1302	Niecki 47	231	2	Z1	940,0	678,4	1618,4	466,1	678,40	1144,5	678,4	0,55	4,7
1303	Niecki 50	006/1	6	Z3	2819,9	2035,1	4855,0	1398,4	2035,1	3433,5	2035,1	1,65	7,8
1304	Niecki 50 (II bud.)	006/1	2	Z1	940,0	678,4	1618,4	466,1	678,40	1144,5	678,4	0,55	4,7
1305	Niecki 51	005/2	7	Z4	3289,9	2374,3	5664,2	1789,0	2374,3	4172,3	2374,3	1,93	10,5
1306	Niecki 51A	5	6	Z3	2819,9	2035,1	4855,0	1398,4	2035,1	3433,5	2035,1	1,65	7,8
1307	Niecki 52	237	1	Z1	470	339,2	809,2	364,8	339,2	704,0	339,2	0,28	4,7
1308	Niecki 54	233	4	Z2	1888,0	1356,8	3236,7	932,3	1356,8	2289,1	1356,8	1,10	6,7
1309	Lubiejki 27	206pust	b.d.	0	0	0	0	0	0	0	0	0	0
1310	Lubiejki 28	53 pust	b.d.	0	0	0	0	0	0	0	0	0	0
1311	Iwanówka 27	64 pust	b.d.	0	0	0	0	0	0	0	0	0	0
1312	Iwanówka 2	001/2pu	b.d.	0	0	0	0	0	0	0	0	0	0
1313	Dołki 14	168pust	b.d.	0	0	0	0	0	0	0	0	0	0
1314	Dołki 17	176pust	b.d.	0	0	0	0	0	0	0	0	0	0



1	2	3	4	5	6	7	8	9	10	11	12	13	14
1315	Dołki 19	143pust	b.d.	0	0	0	0	0	0	0	0	0	0
1316	Dołki 8	154 pust	b.d.	0	0	0	0	0	0	0	0	0	0
1317	Dołki 3	147 pust	b.d.	0	0	0	0	0	0	0	0	0	0
1318	Czaczki Wielkie 12	82 pusto	b.d.	0	0	0	0	0	0	0	0	0	0
1319	Czaczki Wielkie 10	84 pusto	b.d.	0	0	0	0	0	0	0	0	0	0
1320	Niecki 29	218 pust	b.d.	0	0	0	0	0	0	0	0	0	0
1321	Niecki 15	209 pust	b.d.	0	0	0	0	0	0	0	0	0	0
1322	Niecki 18	208 pust	b.d.	0	0	0	0	0	0	0	0	0	0
1323	Niecki 27	28 pusto	b.d.	0	0	0	0	0	0	0	0	0	0
1324	Niecki 7	38pustos	b.d.	0	0	0	0	0	0	0	0	0	0
1325	Niecki 11	206pust	b.d.	0	0	0	0	0	0	0	0	0	0
1326	Niecki 14	32/3 pust.	b.d.	0	0	0	0	0	0	0	0	0	0
1327	Czaczki Małe 11 Reki	268/5	2	ZI	940,0	678,4	1618,4	466,1	678,40	1144,5	678,4	0,55	4,7
1328	Czaczki Małe 11A Reki	268/8	2	ZI	940,0	678,4	1618,4	466,1	678,40	1144,5	678,4	0,55	4,7
1329	Czaczki Małe 13 Reki	342pust	b.d.	0	0	0	0	0	0	0	0	0	0
1330	Czaczki Małe 3 Drozdy	310/1	2	ZI	940,0	678,4	1618,4	466,1	678,40	1144,5	678,4	0,55	4,7
1331	Czaczki Małe 1 Drozdy	312/3	2	ZI	940,0	678,4	1618,4	466,1	678,40	1144,5	678,4	0,55	4,7
1332	Tolcze 1	63/3pust	b.d.	0	0	0	0	0	0	0	0	0	0
1333	Iwanówka 9	38 pusto	b.d.	0	0	0	0	0	0	0	0	0	0
1334	Juraszki 10	53 pust	b.d.	0	0	0	0	0	0	0	0	0	0
1335	Pomigacze 53	418/1	3	Z2	1410,0	1017,6	2427,6	865,8	1017,6	1883,4	1017,6	0,83	6,7
1336	Pomigacze 54	338/1	2	ZI	940,0	678,4	1618,4	466,1	678,40	1144,5	678,4	0,55	4,7
1337	Pomigacze 55	339	2	ZI	940,0	678,4	1618,4	466,1	678,40	1144,5	678,4	0,55	4,7
1338	Pomigacze 56	420/1	2	ZI	940,0	678,4	1618,4	466,1	678,40	1144,5	678,4	0,55	4,7
1339	Pomigacze 60	756/1, 756/2	3	Z2	1410,0	1017,6	2427,6	865,8	1017,6	1883,4	1017,6	0,83	6,7
1340	Pomigacze 64	427/1, 427/2	5	Z3	2349,9	1696,0	4045,9	1331,9	1696,0	3027,9	1696,0	1,38	7,8
1341	Pomigacze 66	428/1, 428/2	5	Z3	2349,9	1696,0	4045,9	1331,9	1696,0	3027,9	1696,0	1,38	7,8
1342	Pomigacze 68	429/2	2	ZI	940,0	678,4	1618,4	466,1	678,40	1144,5	678,4	0,55	4,7
1343	Pomigacze 78	440/1	2	ZI	940,0	678,4	1618,4	466,1	678,40	1144,5	678,4	0,55	4,7
1344	Pomigacze 82	b.d.	1	ZI	470	339,2	809,2	364,8	339,2	704,0	339,2	0,28	4,7
1345	Pomigacze 83	361/1	1	ZI	470	339,2	809,2	364,8	339,2	704,0	339,2	0,28	4,7
1346	Pomigacze 86	b.d.	2	ZI	940,0	678,4	1618,4	466,1	678,40	1144,5	678,4	0,55	4,7
1347	Pomigacze 116	236	1	ZI	470	339,2	809,2	364,8	339,2	704,0	339,2	0,28	4,7
1348	Pomigacze 47/3	415/2	1	ZI	470	339,2	809,2	364,8	339,2	704,0	339,2	0,28	4,7
1349	Pomigacze 1B	b.d.	4	Z2	1888,0	1356,8	3236,7	932,3	1356,8	2289,1	1356,8	1,10	6,7
1350	Pomigacze 2	553	4	Z2	1888,0	1356,8	3236,7	932,3	1356,8	2289,1	1356,8	1,10	6,7
1351	Pomigacze 2A	500/9	5	Z3	2349,9	1696,0	4045,9	1331,9	1696,0	3027,9	1696,0	1,38	7,8
1352	Pomigacze 4	b.d.	2	ZI	940,0	678,4	1618,4	466,1	678,40	1144,5	678,4	0,55	4,7
1353	Pomigacze 8	b.d.	2	ZI	940,0	678,4	1618,4	466,1	678,40	1144,5	678,4	0,55	4,7
1354	Pomigacze 9	500?	7	Już są	0	0	0	0	0	0	0	0	0
1355	Pomigacze 10	b.d.	1	ZI	470	339,2	809,2	364,8	339,2	704,0	339,2	0,28	4,7
1356	Pomigacze 13 - 14?	b.d.	1	ZI	470	339,2	809,2	364,8	339,2	704,0	339,2	0,28	4,7
1357	Pomigacze 16	b.d.	1	ZI	470	339,2	809,2	364,8	339,2	704,0	339,2	0,28	4,7



1	2	3	4	5	6	7	8	9	10	11	12	13	14
1358	Pomigacze 17	306/2	4	Z2	1888,0	1356,8	3236,7	932,3	1356,8	2289,1	1356,8	1,10	6,7
1359	Pomigacze 18A	b.d.	5	Z3	2349,9	1696,0	4045,9	1331,9	1696,0	3027,9	1696,0	1,38	7,8
1360	Pomigacze 24	b.d.	5	Z3	2349,9	1696,0	4045,9	1331,9	1696,0	3027,9	1696,0	1,38	7,8
1361	Pomigacze 28	b.d.	1	Z1	470	339,2	809,2	364,8	339,2	704,0	339,2	0,28	4,7
1362	Pomigacze 30A	369/2	6	Z3	2819,9	2035,1	4855,0	1398,4	2035,1	3433,5	2035,1	1,65	7,8
1363	Pomigacze 31A	b.d.	7	Z4	3289,9	2374,3	5664,2	1789,0	2374,3	4172,3	2374,3	1,93	10,5
1364	Pomigacze 32A	b.d.	2	Z1	940,0	678,4	1618,4	466,1	678,40	1144,5	678,4	0,55	4,7
1365	Pomigacze 35A	b.d.	5	Z3	2349,9	1696,0	4045,9	1331,9	1696,0	3027,9	1696,0	1,38	7,8
1366	Pomigacze 36	b.d.	7	Z4	3289,9	2374,3	5664,2	1789,0	2374,3	4172,3	2374,3	1,93	10,5
1367	Pomigacze 42	b.d.	4	Z2	1888,0	1356,8	3236,7	932,3	1356,8	2289,1	1356,8	1,10	6,7
1368	Pomigacze 45	b.d.	5	Z3	2349,9	1696,0	4045,9	1331,9	1696,0	3027,9	1696,0	1,38	7,8
1369	Pomigacze 47	b.d.	2	Z1	940,0	678,4	1618,4	466,1	678,40	1144,5	678,4	0,55	4,7
1370	Pomigacze 47/2	b.d.	1	Z1	470	339,2	809,2	364,8	339,2	704,0	339,2	0,28	4,7
1371	Pomigacze 48	b.d.	1	Z1	470	339,2	809,2	364,8	339,2	704,0	339,2	0,28	4,7
1372	Pomigacze 112B	509/12	3	Z2	1410,0	1017,6	2427,6	865,8	1017,6	1883,4	1017,6	0,83	6,7
1373	Markowszczyzna 6A	b.d.	3	Z2	1410,0	1017,6	2427,6	865,8	1017,6	1883,4	1017,6	0,83	6,7
1374	Markowszczyzna 7	b.d.	1	Z1	470	339,2	809,2	364,8	339,2	704,0	339,2	0,28	4,7
1375	Markowszczyzna 7A	310/14	4	Z2	1888,0	1356,8	3236,7	932,3	1356,8	2289,1	1356,8	1,10	6,7
1376	Markowszczyzna 44K	140/11	5	Z3	2349,9	1696,0	4045,9	1331,9	1696,0	3027,9	1696,0	1,38	7,8
1377	Markowszczyzna 47D	b.d.	2	Z1	940,0	678,4	1618,4	466,1	678,40	1144,5	678,4	0,55	4,7
1378	Pomigacze 72	pustosta	b.d.	0	0	0	0	0	0	0	0	0	0
1379	Pomigacze 41	pustosta	b.d.	0	0	0	0	0	0	0	0	0	0
1380	Pomigacze 34	pustosta	b.d.	0	0	0	0	0	0	0	0	0	0
1381	Pomigacze 34A	b.d.	2	Z1	940,0	678,4	1618,4	466,1	678,40	1144,5	678,4	0,55	4,7
1382	Pomigacze 32	pustosta	b.d.	0	0	0	0	0	0	0	0	0	0
1383	Pomigacze 22A	b.d.	2	Z1	940,0	678,4	1618,4	466,1	678,40	1144,5	678,4	0,55	4,7
1384	Pomigacze 25	b.d.	2	Z1	940,0	678,4	1618,4	466,1	678,40	1144,5	678,4	0,55	4,7
1385	Pomigacze 19	b.d.	2	Z1	940,0	678,4	1618,4	466,1	678,40	1144,5	678,4	0,55	4,7
1386	Pomigacze 20	pustosta	b.d.	0	0	0	0	0	0	0	0	0	0
1387	Pomigacze 21	b.d.	2	Z1	940,0	678,4	1618,4	466,1	678,40	1144,5	678,4	0,55	4,7
1388	Pomigacze 15	pustosta	b.d.	0	0	0	0	0	0	0	0	0	0
1389	Pomigacze 5	b.d.	2	Z1	940,0	678,4	1618,4	466,1	678,40	1144,5	678,4	0,55	4,7
1390	Pomigacze 1	pustosta	b.d.	0	0	0	0	0	0	0	0	0	0
1391	Pomigacze 84	b.d.	2	Z1	940,0	678,4	1618,4	466,1	678,40	1144,5	678,4	0,55	4,7
1392	Pomigacze 59	b.d.	2	Z1	940,0	678,4	1618,4	466,1	678,40	1144,5	678,4	0,55	4,7
1393	Pomigacze 80	358/1	2	Z1	940,0	678,4	1618,4	466,1	678,40	1144,5	678,4	0,55	4,7
1394	Pomigacze 72	pustosta	b.d.	0	0	0	0	0	0	0	0	0	0
1395	Pomigacze 74	b.d.	2	Z1	940,0	678,4	1618,4	466,1	678,40	1144,5	678,4	0,55	4,7
1396	Pomigacze 75	354/5	2	Z1	940,0	678,4	1618,4	466,1	678,40	1144,5	678,4	0,55	4,7
1397	Pomigacze 76	437/1	2	Z1	940,0	678,4	1618,4	466,1	678,40	1144,5	678,4	0,55	4,7
1398	Pomigacze 76/1	pustosta	b.d.	0	0	0	0	0	0	0	0	0	0
1399	Pomigacze 77	pustosta	b.d.	0	0	0	0	0	0	0	0	0	0
1400	Pomigacze 65	346/1	2	Z1	940,0	678,4	1618,4	466,1	678,40	1144,5	678,4	0,55	4,7
1401	Pomigacze 61	342/1; 342/2	2	Z1	940,0	678,4	1618,4	466,1	678,40	1144,5	678,4	0,55	4,7

1	2	3	4	5	6	7	8	9	10	11	12	13	14
1402	Pomigacze 62	343/1	2	ZI	940,0	678,4	1618,4	466,1	678,40	1144,5	678,4	0,55	4,7
1403	Pomigacze 62/1	426/1	2	ZI	940,0	678,4	1618,4	466,1	678,40	1144,5	678,4	0,55	4,7
1404	Pomigacze 63	b.d.	2	ZI	940,0	678,4	1618,4	466,1	678,40	1144,5	678,4	0,55	4,7
1405	Pomigacze 58	341/1; 341/2	2	ZI	940,0	678,4	1618,4	466,1	678,40	1144,5	678,4	0,55	4,7
1406	Pomigacze 79	b.d.	2	ZI	940,0	678,4	1618,4	466,1	678,40	1144,5	678,4	0,55	4,7
1407	Pomigacze 57	340/1; 340/2	2	ZI	940,0	678,4	1618,4	466,1	678,40	1144,5	678,4	0,55	4,7
1408	Pomigacze 52	337/1	2	ZI	940,0	678,4	1618,4	466,1	678,40	1144,5	678,4	0,55	4,7
1409	Zalesiany 8	pustosta	b.d.	0	0	0	0	0	0	0	0	0	0
1410	Zalesiany 9	pustosta	b.d.	0	0	0	0	0	0	0	0	0	0
1411	Zalesiany 12	b.d.	2	ZI	940,0	678,4	1618,4	466,1	678,40	1144,5	678,4	0,55	4,7
1412	Zalesiany 25	pustosta	b.d.	0	0	0	0	0	0	0	0	0	0
1413	Zalesiany 29	pustosta	b.d.	0	0	0	0	0	0	0	0	0	0
RAZEM					1802578	1299804	3100802	962553,0	1299802,7	2262553,7	1299803	1055,44	7456,0

Redukcja emisji CO₂ w tabeli określona jest dla redukcji zużycia energii pochodzącej z prądu elektrycznego. Gdyby redukcja zużycia energii pochodziła w całości z gazu ziemnego to redukcja emisji CO₂ wyniosłaby 261 Mg. Do dalszych analizy przyjmuje się, że redukcja zużycia energii rozłoży się po 50 % na energii z gazu i energię z prądu elektrycznego. Stąd redukcja emisji CO₂ wyniesie: 0,5 x 1055 + 0,5 x 261 = 658 Mg

Charakterystyka techniczna zestawów z kolektorami słonecznymi

Lp.	Numer zestawu	Ilość kol. [szt.]	Fap [m ²]	Spr. całk	Zbiornik c.w.u.	Koszt [tys.zł]	Ilość obsługiwa- nych osób
1	2	3	4	5	6	7	8
1	Zestaw 1 (Z1)	1	1,827	0,78	200	4,7	Od 1 do 2
2	Zestaw 2 (Z2)	2	3,654	0,78	200	6,7	Od 3 do 4
3	Zestaw 3 (Z3)	3	5,481	0,78	300	7,8	Od 5 do 6
4	Zestaw 4 (Z4)	4	7,308	0,78	400	10,5	Od 7 do 8
5	Zestaw 5 (Z5)	5	9,135	0,78	500	11,9	Od 9

Załącznik 14. Dane wyjściowe oraz obliczenia efektów zastosowania kolektorów słonecznych dla budynków użyteczności publicznej

Lp	Adres	Numer działki geod.	Rok budow y	Powierzc hnia [m]	Numer zestawu	Pozyskanie ciepła z kolektorów [kWh]			Redukcja zużycia ciepła [kWh/rok]	Redukcja emisji CO2 [Mg/rok]	Nakłady brutto [tys. zł]
						Zima	Lato	Razem			
1	2	3	4	5	6	7	8	9	10	11	12
1	Urząd Gminy Turośń Kościelna ul. Białostocka 5	582/3	1978	586,1	Z9	2331	3392	5573	3392,0	0,682	11,9
2	Budynek Ośrodka Zdrowia ul. Białostocka 7	582/3	1980	756,93	Z9	2331	3392	5573	3392,0	0,682	11,9
3	Dom Kultury /BIBLIOTEKA/ Turośń Kościelna ul. Lipowa 4	342/2	b.d.	1930	Z9	2331	3392	5573	3392,0	0,682	11,9
4	Świetlica wiejska Pomigacze 46	331/2	2012	170,41	Z2	932,3	1356,8	2289,1	1356,8	0,273	6,7
5	Świetlica wiejska Trypucie 54E	39/1	2007	293,7	Z2	932,3	1356,8	2289,1	1356,8	0,273	6,7
6	Świetlica wiejska w Niewodnicy Koryckiej ul. T. Kościuszki 52	37/2	2011	277,6	Z2	932,3	1356,8	2289,1	1356,8	0,273	6,7
7	Świetlica wiejska Turośń Dolna 47	455	b.d.	244,82	Już są						
8	Świetlica wiejska Zalesiany 31	133	2007	136	Z2	932,3	1356,8	2289,1	1356,8	0,273	6,7
9	Świetlica wiejska Baciuty 41	439/2	2006 remont	119,39	Z2	932,3	1356,8	2289,1	1356,8	0,273	6,7
10	Świetlica wiejska Zawady 17	93/4	b.d.	243,6	Z2	932,3	1356,8	2289,1	1356,8	0,273	6,7
11	Świetlica wiejska Topilec 8	159	b.d.	66	Z2	932,3	1356,8	2289,1	1356,8	0,273	6,7
12	Świetlica wiejska Chodory 3	74	b.d.	377,36	Już są						
13	Świetlica wiejska Borowskie Cibory 39	76	b.d.	200,55	Już są						
14	Świetlica wiejska w Turośni Kościelnej ul. Lipowa 109	480/9 480/11	b.d.	853	Z2	932,3	1356,8	2289,1	1356,8	0,273	6,7
15	Świetlica wiejska Iwanówka 32	218/3	b.d.	135,95	Już są						
16	Świetlica wiejska Borowskie Michały 41A	110	b.d.	143,97	Już są						
17	Kompleks boisk sportowych „Orlik” Budynek sanitarno- szatniowy Turośń Kościelna ul. Białostocka	378 379 380 381	2012	56,6	3 x Z9	6993	10176	16719	10176,0	2,045	35,7
18	Gimnazjum w Turośni Kościelnej, ul. Białostocka 4, 18-106, Turośń Kościelna	381	b.d.	2484,59	3 x Z9	6993	10176	16719	10176,0	2,045	35,7
19	Szkoła Podstawowa w Turośni Kościelnej, ul. Białostocka 4, 18-106 Turośń Kościelna	381	1936	935,81	3 x Z9	6993	10176	16719	10176,0	2,045	35,7
20	Przedszkole w Turośni Kościelnej, ul. Białostocka 4, 18-106 Turośń Kościelna	381	b.d.	312,68	3 x Z9	6993	10176	16719	10176,0	2,045	35,7



21	Szkoła Podstawowa w Turośni Dolnej, Turośń Dolna 20, 18-106 Turośń Kościelna	79	b.d.	753,38	3 x Z9	6993	10176	16719	10176,0	2,045	35,7
22	Szkoła Podstawowa w Tolczach	50/1	b.d.	1721,21	3 x Z9	6993	10176	16719	10176,0	2,045	35,7
23	Świetlica wiejska w Barszczówce	27/6, 27/4, 28/3	b.d.	210,61	Z2	932,3	1356,8	2289,1	1356,8	0,273	6,7
24	Budynek SUR w Trypuciach	74/5	b.d.	468	Z2	932,3	1356,8	2289,1	1356,8	0,273	6,7
25	Bank Spółdzielczy w Juchnowcu Górnym O/Turośń Kościelna, Turośń Kościelna, ul. Lipowa 8	345, 346/6	1986	266	Z2	932,3	1356,8	2289,1	1356,8	0,273	6,7
RAZEM						59206,3	86156,8	142213,1	86156,8	17,3	323,6

Załącznik 15. Dane wyjściowe oraz obliczenia efektów zastosowania zestawów hybrydowych (ogniwa fotowoltaiczne + małe turbiny wiatrowe) do produkcji prądu elektrycznego dla budynków mieszkalnych

Lp	Adres	Numer działki geod	Zużycie energii elektrycznej [kWh]	Numer zestawu	Moc zestawu [kW]	Pozyskana energia elektryczna [kWh]	Redukcja emisji CO2 [Mg]	Nakłady brutto [tys. zł]
1	2	3	4	5	6	7	8	9
1	Niewodnica Kościelna ul. Dąbrowskiego 2	642	5714	Z5	2,8	4480	3,64	28,0
2	Niewodnica Kościelna ul. Dąbrowskiego 14A	420/5	3810	Z4	2,4	3840	3,12	24,0
3	Niewodnica Kościelna ul. Dąbrowskiego 12	<i>b.d.</i>	8730	Z7	4,2	6720	5,46	42,0
4	Niewodnica Kościelna ul. Dąbrowskiego 12A	418	952	Z1	0,45	720	0,58	4,5
5	Niewodnica Kościelna ul. Dąbrowskiego 14	420/9	1619	Z2	0,9	1440	1,17	9,0
6	Niewodnica Kościelna ul. Dąbrowskiego 8	408	3810	Z4	2,4	3840	3,12	24,0
7	Niewodnica Kościelna ul. Dąbrowskiego 10	<i>b.d.</i>	1143	Z1	0,45	720	0,58	4,5
8	Turośń Kościelna ul. Wysokie 14A	<i>b.d.</i>	4571	Z5	2,8	4480	3,64	28,0
9	Niewodnica Kościelna ul. Lipowa 91	467/1	4952	Z5	2,8	4480	3,64	28,0
10	Niewodnica Kościelna ul. Lipowa 97A		3429	Z3	1,4	2240	1,82	14,0
11	Niewodnica Kościelna ul. Grzybowa 2	305	9524	Z7	4,2	6720	5,46	42,0
12	Niewodnica Kościelna ul. Grzybowa 2	304	1905	Z2	0,9	1440	1,17	9,0
13	Niewodnica Kościelna ul. Grzybowa 4	302 lub 303	1524	Z2	0,9	1440	1,17	9,0
14	Niewodnica Kościelna ul. Podleśna 3A	516/42	13333	Z9	6,8	10880	8,83	60,0
15	Niewodnica Kościelna ul. Podleśna 1	516/19	4381	Z4	2,4	3840	3,12	24,0
16	Niewodnica Kościelna ul. Dębowa 17	522/3	7619	Z7	4,2	6720	5,46	42,0
17	Niewodnica Kościelna ul. Dębowa 8	<i>b.d.</i>	1524	Z2	0,9	1440	1,17	9,0
18	Niewodnica Kościelna ul. Dębowa 18	538/2; 538/4	3810	Z4	2,4	3840	3,12	24,0
19	Niewodnica Kościelna ul. Łąkowa 41	26/2; 26/6	3429	Z3	1,4	2240	1,82	14,0
20	Niewodnica Kościelna ul. Kolejowa 8		3429	Z3	1,4	2240	1,82	14,0



1	2	3	4	5	6	7	8	9
21	Niewodnica Kościelna ul. Polna 16	572/2	4952	Z5	2,8	4480	3,64	28,0
22	Niewodnica Kościelna ul. Trakt Napoleoński 22C	584/28	3048	Z3	1,4	2240	1,82	14,0
23	Niewodnica Kościelna ul. 26 Pułku Piechoty 4E	313/4	3429	Z3	1,4	2240	1,82	14,0
24	Niewodnica Kościelna ul. Sosnowa 3	272/4	4762	Z5	2,8	4480	3,64	28,0
25	Niewodnica Kościelna ul. Sosnowa 10	286/2	3810	Z4	2,4	3840	3,12	24,0
26	Niewodnica Kościelna ul. Sosnowa 7	275	3619	Z3	1,4	2240	1,82	14,0
27	Niewodnica Kościelna ul. Sosnowa 14	297/1	1905	Z2	0,9	1440	1,17	9,0
28	Niewodnica Kościelna ul. Sosnowa 17A	281/1; 282/2	15238	Z9	6,8	10880	8,83	60,0
29	Niewodnica Kościelna ul. Sosnowa 22	299	2667	Z3	1,4	2240	1,82	14,0
30	Niewodnica Kościelna ul. Stawowa 5	272/5	5714	Z5	2,8	4480	3,64	28,0
31	Niewodnica Kościelna ul. Różana 7	284/8	2476	Z3	1,4	2240	1,82	14,0
32	Niewodnica Kościelna ul. 26 Pułku Piechoty 6	295	2508	Z3	1,4	2240	1,82	14,0
33	Niewodnica Kościelna ul. Trakt Napoleoński 22B	584/30	5714	Z5	2,8	4480	3,64	28,0
34	Niewodnica Kościelna ul. Stawowa 5	b.d.	2857	Z3	1,4	2240	1,82	14,0
35	Niewodnica Kościelna ul. Zdrojowa 10	359	4952	Z5	2,8	4480	3,64	28,0
36	Niewodnica Kościelna ul. Zdrojowa?	352	324	0	0	0	0	0
37	Niewodnica Kościelna ul. Zdrojowa 10A	359/1	3810	Z4	2,4	3840	3,12	24,0
38	Niewodnica Kościelna ul. 26 Pułku Piechoty 8	284/10	7048	Z7	4,2	6720	5,46	42,0
39	Niewodnica Kościelna ul. Leśna Polana ?	b.d.	3175	Z3	1,4	2240	1,82	14,0
40	Niewodnica Kościelna ul. Ogrodowa 10	376/2	2857	Z3	1,4	2240	1,82	14,0
41	Niewodnica Kościelna ul. Ogrodowa 16	374/5	4114	Z4	2,4	3840	3,12	24,0
42	Niewodnica Kościelna ul. Pogodna ?	526/11	2857	Z3	1,4	2240	1,82	14,0
43	Niewodnica Kościelna ul. Łąkowa 12	52	2476	Z3	1,4	2240	1,82	14,0
44	Niewodnica Kościelna ul. Łąkowa 14	53	1714	Z2	0,9	1440	1,17	9,0



1	2	3	4	5	6	7	8	9
45	Niewodnica Kościelna ul. Łąkowa 16	51	2857	Z3	1,4	2240	1,82	14,0
46	Niewodnica Kościelna ul. Łąkowa 8	59	4762	Z5	2,8	4480	3,64	28,0
47	Niewodnica Kościelna ul. Dąbrowskiego 10A	413/1	5714	Z5	2,8	4480	3,64	28,0
48	Niewodnica Kościelna ul. Łąkowa 4	62	2533	Z3	1,4	2240	1,82	14,0
49	Niewodnica Kościelna ul. Polna 9	538	2476	Z3	1,4	2240	1,82	14,0
50	Niewodnica Kościelna ul. Polna 3A	525/9	9524	Z7	4,2	6720	5,46	42,0
51	Niewodnica Kościelna ul. Polna 3C	525/14	2476	Z3	1,4	2240	1,82	14,0
52	Niewodnica Kościelna ul. Polna 4	560	6286	Z6	3,8	6080	4,94	38,0
53	Niewodnica Kościelna ul. Brukowa 8	476/4	3429	Z3	1,4	2240	1,82	14,0
54	Niewodnica Kościelna ul. Łąkowa 13	21	1524	Z2	0,9	1440	1,17	9,0
55	Niewodnica Kościelna ul. Bukowina 10	476/5	1524	Z2	0,9	1440	1,17	9,0
56	Niewodnica Kościelna ul. Lawendowa 12	b.d.	1524	Z2	0,9	1440	1,17	9,0
57	Niewodnica Kościelna ul. Miętowa 5	b.d.	1524	Z2	0,9	1440	1,17	9,0
58	Niewodnica Kościelna ul. Krótka 8	b.d.	1524	Z2	0,9	1440	1,17	9,0
59	Niewodnica Kościelna ul. Gajowa 5	b.d.	1524	Z2	0,9	1440	1,17	9,0
60	Niewodnica Kościelna ul. Dąbrowskiego 3	b.d.	1524	Z2	0,9	1440	1,17	9,0
61	Niewodnica Kościelna ul. Dąbrowskiego 9	b.d.	1524	Z2	0,9	1440	1,17	9,0
62	Niewodnica Kościelna ul. Dąbrowskiego 13	b.d.	1524	Z2	0,9	1440	1,17	9,0
63	Niewodnica Kościelna ul. Dąbrowskiego 11	b.d.	1524	Z2	0,9	1440	1,17	9,0
64	Niewodnica Kościelna ul. Łąkowa 24	b.d.	1524	Z2	0,9	1440	1,17	9,0
65	Niewodnica Kościelna ul. Łąkowa 9	b.d.	1524	Z2	0,9	1440	1,17	9,0
66	Niewodnica Kościelna ul. Łąkowa 5	b.d.	1524	Z2	0,9	1440	1,17	9,0
67	Niewodnica Kościelna ul. Słoneczna 14	b.d.	1524	Z2	0,9	1440	1,17	9,0
68	Niewodnica Kościelna ul. Słoneczna 10	b.d.	1524	Z2	0,9	1440	1,17	9,0
69	Niewodnica Kościelna ul. Słoneczna 8	b.d.	1524	Z2	0,9	1440	1,17	9,0
70	Niewodnica Kościelna ul. Słoneczna 15	b.d.	1524	Z2	0,9	1440	1,17	9,0



1	2	3	4	5	6	7	8	9
71	Niewodnica Kościelna ul. Słoneczna 7	b.d.	1524	Z2	0,9	1440	1,17	9,0
72	Niewodnica Kościelna ul. Słoneczna 26	b.d.	1524	Z2	0,9	1440	1,17	9,0
73	Niewodnica Kościelna ul. Dąbrowskiego 35	b.d.	1524	Z2	0,9	1440	1,17	9,0
74	Niewodnica Kościelna ul. Sosnowa 26	b.d.	1524	Z2	0,9	1440	1,17	9,0
75	Niewodnica Kościelna ul. Sosnowa 31	b.d.	1524	Z2	0,9	1440	1,17	9,0
76	Niewodnica Kościelna ul. Jaśminowa 3	b.d.	1524	Z2	0,9	1440	1,17	9,0
77	Niewodnica Kościelna ul. Ogrodowa 11	b.d.	1524	Z2	0,9	1440	1,17	9,0
78	Niewodnica Kościelna ul. Dąbrowskiego 28	b.d.	1524	Z2	0,9	1440	1,17	9,0
79	Niewodnica Kościelna ul. Topole 2	b.d.	1524	Z2	0,9	1440	1,17	9,0
80	Niewodnica Kościelna ul. Topole 12	b.d.	1524	Z2	0,9	1440	1,17	9,0
81	Niewodnica Kościelna ul. Trakt Napoleński 4	b.d.	1524	Z2	0,9	1440	1,17	9,0
82	Niewodnica Kościelna ul. Trakt Napoleński 1	b.d.	1524	Z2	0,9	1440	1,17	9,0
83	Niewodnica Kościelna ul. Klonowa 2	469/1	1524	Z2	0,9	1440	1,17	9,0
84	Niewodnica Kościelna ul. Myśliwska 7	b.d.	1524	Z2	0,9	1440	1,17	9,0
85	Niewodnica Kościelna ul. Podleśna 3	b.d.	1524	Z2	0,9	1440	1,17	9,0
86	Niewodnica Kościelna ul. Polna 18	b.d.	1524	Z2	0,9	1440	1,17	9,0
87	Niewodnica Kościelna ul. Polna 12	b.d.	1524	Z2	0,9	1440	1,17	9,0
88	Niewodnica Kościelna ul. Okrężna 5	b.d.	1524	Z2	0,9	1440	1,17	9,0
89	Niewodnica Kościelna ul. Okrężna 7	594/34	1524	Z2	0,9	1440	1,17	9,0
90	Niewodnica Kościelna ul. Kolejowa 7	b.d.	1524	Z2	0,9	1440	1,17	9,0
91	Niewodnica Kościelna ul. Zdrojowa 2	356	1524	Z2	0,9	1440	1,17	9,0
92	Niewodnica Kościelna ul. Zdrojowa 13	b.d.	1524	Z2	0,9	1440	1,17	9,0
93	Niewodnica Kościelna ul. Zdrojowa 17	b.d.	1524	Z2	0,9	1440	1,17	9,0
94	Niewodnica Kościelna ul. Lipowa 65	b.d.	1524	Z2	0,9	1440	1,17	9,0
95	Niewodnica Kościelna ul. Lipowa 105	b.d.	1524	Z2	0,9	1440	1,17	9,0
96	Niewodnica Kościelna ul. Łąkowa 1A	b.d.	1524	Z2	0,9	1440	1,17	9,0



1	2	3	4	5	6	7	8	9
97	Niewodnica Kościelna ul. Wysokie 9	b.d.	1524	Z2	0,9	1440	1,17	9,0
98	Niewodnica Kościelna ul. Dąbrowskiego 4	b.d.	1524	Z2	0,9	1440	1,17	9,0
99	Niewodnica Kościelna ul. Dąbrowskiego 6	b.d.	1524	Z2	0,9	1440	1,17	9,0
100	Niewodnica Kościelna ul. Sosnowa 1	b.d.	1524	Z2	0,9	1440	1,17	9,0
101	Niewodnica Kościelna ul. Okrężna ?	594/7	1524	Z2	0,9	1440	1,17	9,0
102	Niewodnica Kościelna ul. Kolejowa?	69/7	1524	Z2	0,9	1440	1,17	9,0
103	Niewodnica Kościelna ul. Bukowina 4	b.d.	1524	Z2	0,9	1440	1,17	9,0
104	Niewodnica Kościelna ul. Łąkowa 20	b.d.	1524	Z2	0,9	1440	1,17	9,0
105	Niewodnica Kościelna ul. Bukowina 1D	b.d.	1524	Z2	0,9	1440	1,17	9,0
106	Niewodnica Kościelna ul. Myśliwska 9	b.d.	1524	Z2	0,9	1440	1,17	9,0
107	Niewodnica Kościelna ul. Lipowa 99	b.d.	1524	Z2	0,9	1440	1,17	9,0
108	Niewodnica Kościelna ul. Lipowa 101	b.d.	1524	Z2	0,9	1440	1,17	9,0
109	Niewodnica Kościelna ul. Lipowa 59	b.d.	1524	Z2	0,9	1440	1,17	9,0
110	Niewodnica Kościelna ul. Wysokie 10	b.d.	1524	Z2	0,9	1440	1,17	9,0
111	Niewodnica Kościelna ul. Białostocka 11	b.d.	1524	Z2	0,9	1440	1,17	9,0
112	Niewodnica Kościelna ul. Białostocka 32	b.d.	1524	Z2	0,9	1440	1,17	9,0
113	Niewodnica Kościelna ul. Białostocka 31	b.d.	1524	Z2	0,9	1440	1,17	9,0
114	Niewodnica Kościelna ul. Białostocka 6	b.d.	1524	Z2	0,9	1440	1,17	9,0
115	Niewodnica Kościelna ul. Dębowa 9	b.d.	3810	Z4	2,4	3840	3,12	24,0
116	Niewodnica Kościelna ul. Kościelna 26	093/1	2857	Z3	1,4	2240	1,82	14,0
117	Niewodnica Kościelna ul. Kościelna 26B	093/10	2667	Z3	1,4	2240	1,82	14,0
118	Niewodnica Kościelna ul. Kościelna 26A	093/9	3810	Z4	2,4	3840	3,12	24,0
119	Niewodnica Kościelna ul. Kościelna 11	015/1	1524	Z2	0,9	1440	1,17	9,0
120	Niewodnica Kościelna ul. Kościelna 11 (II bud.)		1714	Z2	0,9	1440	1,17	9,0
121	Niewodnica Kościelna ul. Kościelna 17	13	2286	Z3	1,4	2240	1,82	14,0



1	2	3	4	5	6	7	8	9
122	Niewodnica Kościelna ul. Kościelna 23	7	2400	Z3	1,4	2240	1,82	14,0
123	Niewodnica Kościelna ul. Kościelna 24A	080/1	3048	Z3	1,4	2240	1,82	14,0
124	Niewodnica Kościelna ul. Kościelna 14/1	132/3	3771	Z4	2,4	3840	3,12	24,0
125	Niewodnica Kościelna ul. Kościelna 3	71	7619	Z7	4,200	6720	5,46	42,0
126	Niewodnica Kościelna ul. Kościelna 4	134/3	3810	Z4	2,4	3840	3,12	24,0
127	Niewodnica Kościelna ul. Kościelna 8	134/1	3048	Z3	1,4	2240	1,82	14,0
128	Niewodnica Kościelna ul. Kościelna 10A	133/2	2857	Z3	1,4	2240	1,82	14,0
129	Niewodnica Kościelna ul. Kościelna 10B	133/3	3810	Z4	2,4	3840	3,12	24,0
130	Niewodnica Kościelna ul. Zdrojowa 7	346	1111	Z1	0,45	720	0,58	4,5
131	Niewodnica Kościelna ul. Zdrojowa 6	357	5714	Z5	2,8	4480	3,64	28,0
132	Niewodnica Kościelna ul. Słoneczna 18	533/1	2667	Z3	1,4	2240	1,82	14,0
133	Niewodnica Kościelna ul. Stawowa 7	<i>b.d.</i>	3429	Z3	1,4	2240	1,82	14,0
134	Niewodnica Kościelna ul. Łąkowa 39	024/1	4571	Z5	2,8	4480	3,64	28,0
135	Niewodnica Kościelna ul. Łąkowa 37	026/4	2381	Z3	1,4	2240	1,82	14,0
136	Niewodnica Kościelna ul. Łąkowa 36	026/8	1905	Z2	0,9	1440	1,17	9,0
137	Niewodnica Kościelna ul. Łąkowa 34	28	3695	Z4	2,4	3840	3,12	24,0
138	Niewodnica Kościelna ul. Łąkowa 25C	036/3	2286	Z3	1,4	2240	1,82	14,0
139	Niewodnica Kościelna ul. Łąkowa 32	30	3810	Z4	2,4	3840	3,12	24,0
140	Niewodnica Kościelna ul. Łąkowa 30	31	3968	Z4	2,4	3840	3,12	24,0
141	Niewodnica Kościelna ul. Łąkowa 26	284	1905	Z2	0,9	1440	1,17	9,0
142	Niewodnica Kościelna ul. Łąkowa 7	36/	4381	Z4	2,4	3840	3,12	24,0
143	Niewodnica Kościelna ul. Łąkowa 11	035/2	3429	Z3	1,4	2240	1,82	14,0
144	Niewodnica Kościelna ul. Łąkowa 22	44	2476	Z3	1,4	2240	1,82	14,0
145	Niewodnica Kościelna ul. Łąkowa 18	50	2476	Z3	1,4	2240	1,82	14,0
146	Niewodnica Kościelna ul. Łąkowa 18A	48	2857	Z3	1,4	2240	1,82	14,0
147	Niewodnica Kościelna ul. Mostowa 3	047/5	3810	Z4	2,4	3840	3,12	24,0



1	2	3	4	5	6	7	8	9
148	Niewodnica Kościelna ul. Słoneczna 28	531/5	5556	Z5	2,8	4480	3,64	28,0
149	Niewodnica Kościelna ul. Słoneczna 20	532	4762	Z5	2,8	4480	3,64	28,0
150	Niewodnica Kościelna ul. Słoneczna 16	533/2	1905	Z2	0,9	1440	1,17	9,0
151	Niewodnica Kościelna ul. Słoneczna 5	526/18	2421	Z3	1,4	2240	1,82	14,0
152	Niewodnica Kościelna ul. Słoneczna 3	527/1; 527/2	1270	Z2	0,9	1440	1,17	9,0
153	Niewodnica Kościelna ul. Słoneczna 9	526/9	2600	Z3	1,4	2240	1,82	14,0
154	Niewodnica Kościelna ul. Słoneczna 11	526/8	7143	Z6	3,800	6080	4,94	38,0
155	Niewodnica Kościelna ul. Słoneczna 13	526/7	4762	Z5	2,8	4480	3,64	28,0
156	Niewodnica Kościelna ul. Myśliwska 10	526/3	3238	Z3	1,4	2240	1,82	14,0
157	Niewodnica Kościelna ul. Myśliwska 17	391	7460	Z6	3,800	6080	4,94	38,0
158	Niewodnica Kościelna ul. Myśliwska 21	394	2381	Z3	1,4	2240	1,82	14,0
159	Niewodnica Kościelna ul. Topole 3A	496/2	1524	Z2	0,9	1440	1,17	9,0
160	Niewodnica Kościelna ul. Topole 10	441/3	4762	Z5	2,8	4480	3,64	28,0
161	Niewodnica Kościelna ul. Topole 3C	496/3	2857	Z3	1,4	2240	1,82	14,0
162	Niewodnica Kościelna ul. Wczasowa 3	b.d.	7937	Z6	3,800	6080	4,94	38,0
163	Niewodnica Kościelna ul. Wczasowa 1	b.d.	3968	Z4	2,4	3840	3,12	24,0
164	Niewodnica Kościelna ul. Wczasowa 5	b.d.	7937	Z6	3,800	6080	4,94	38,0
165	Niewodnica Kościelna ul. Dąbrowskiego 31	521/2	1714	Z2	0,9	1440	1,17	9,0
166	Niewodnica Kościelna ul. Dąbrowskiego 17	365/2	1524	Z2	0,9	1440	1,17	9,0
167	Niewodnica Kościelna ul. Dąbrowskiego 19	366/8	1905	Z2	0,9	1440	1,17	9,0
168	Niewodnica Kościelna ul. Dąbrowskiego 19A	366/9	1524	Z2	0,9	1440	1,17	9,0
169	Niewodnica Kościelna ul. Dąbrowskiego 21	370/2	7937	Z6	3,800	6080	4,94	38,0
170	Niewodnica Kościelna ul. Dąbrowskiego 15	363/5	4762	Z5	2,8	4480	3,64	28,0
171	Niewodnica Kościelna ul. Ogrodowa 14	375/1	1276	Z2	0,9	1440	1,17	9,0
172	Niewodnica Kościelna ul. Ogrodowa 12	375/2	3810	Z4	2,4	3840	3,12	24,0
173	Niewodnica Kościelna ul. Ogrodowa 6	378/2	3968	Z4	2,4	3840	3,12	24,0



1	2	3	4	5	6	7	8	9
174	Niewodnica Kościelna ul. Ogrodowa 7	366/1	3175	Z3	1,4	2240	1,82	14,0
175	Niewodnica Kościelna ul. Ogrodowa 8	377/2	4444	Z5	2,8	4480	3,64	28,0
176	Niewodnica Kościelna ul. Polna 6	564	3238	Z3	1,4	2240	1,82	14,0
177	Niewodnica Kościelna ul. Polna 30	b.d.	4762	Z5	2,8	4480	3,64	28,0
178	Niewodnica Kościelna ul. Graniczna 12	85/5; 85/6	1867	Z2	0,9	1440	1,17	9,0
179	Niewodnica Kościelna ul. Graniczna 10	b.d.	2857	Z3	1,4	2240	1,82	14,0
180	Niewodnica Kościelna ul. Śródkowa 6	b.d.	1429	Z2	0,9	1440	1,17	9,0
181	Niewodnica Kościelna ul. Polna 32	b.d.	4762	Z5	2,8	4480	3,64	28,0
182	Niewodnica Kościelna ul. Spokojna 13	584/23	6667	Z6	3,8	6080	4,94	38,0
183	Niewodnica Kościelna ul. Polna 5	529	2381	Z3	1,4	2240	1,82	14,0
184	Niewodnica Kościelna ul. Polna 1A	516/6	3238	Z3	1,4	2240	1,82	14,0
185	Niewodnica Kościelna ul. Polna 9	132/7	2857	Z3	1,4	2240	1,82	14,0
186	Niewodnica Kościelna ul. Leśna Polana 1	131/4	1524	Z2	0,9	1440	1,17	9,0
187	Niewodnica Kościelna ul. Leśna Polana 6	b.d.	3429	Z3	1,4	2240	1,82	14,0
188	Niewodnica Kościelna ul. Podleśna 3B	b.d.	3968	Z4	2,4	3840	3,12	24,0
189	Niewodnica Kościelna ul. Podleśna 3A	815; 850	7937	Z7	4,2	6720	5,46	42,0
190	Niewodnica Kościelna ul. Miętowa 1	483/7	3175	Z3	1,4	2240	1,82	14,0
191	Niewodnica Kościelna ul. Miętowa 2	b.d.	3651	Z3	1,4	2240	1,82	14,0
192	Niewodnica Kościelna ul. Miętowa 5	b.d.	3429	Z3	1,4	2240	1,82	14,0
193	Niewodnica Kościelna ul. Miętowa 6	474/2; 474/3	3016	Z3	1,4	2240	1,82	14,0
194	Niewodnica Kościelna ul. Brukowa 2	b.d.	4190	Z4	2,4	3840	3,12	24,0
195	Niewodnica Kościelna ul. Jaśminowa 1	475/6	4127	Z4	2,4	3840	3,12	24,0
196	Niewodnica Kościelna ul. Jaśminowa 2	b.d.	3175	Z3	1,4	2240	1,82	14,0
197	Niewodnica Kościelna ul. Jaśminowa 4	b.d.	5556	Z5	2,8	4480	3,64	28,0
198	Niewodnica Kościelna ul. Lawendowa 9	472/2	3429	Z3	1,4	2240	1,82	14,0
199	Niewodnica Kościelna ul. Topole 9A	498/1	4571	Z5	2,8	4480	3,64	28,0



1	2	3	4	5	6	7	8	9
200	Niewodnica Kościelna ul. Klonowa 1	496	5143	Z5	2,8	4480	3,64	28,0
201	Niewodnica Kościelna ul. Klonowa ?	470/16	6000	Z6	3,800	6080	4,94	38,0
202	Niewodnica Kościelna ul. Klonowa 4	469	2857	Z3	1,4	2240	1,82	14,0
203	Niewodnica Kościelna ul. Klonowa 7	<i>b.d.</i>	3810	Z4	2,4	3840	3,12	24,0
204	Niewodnica Kościelna ul. Klonowa 10	479	5333	Z5	2,8	4480	3,64	28,0
205	Niewodnica Kościelna ul. Klonowa 12	315	3581	Z3	1,4	2240	1,82	14,0
206	Niewodnica Kościelna ul. Dąbrowskiego 18	448/27	1149	Z2	0,9	1440	1,17	9,0
207	Niewodnica Kościelna ul. Dąbrowskiego 30	<i>b.d.</i>	1905	Z2	0,9	1440	1,17	9,0
208	Niewodnica Kościelna ul. Dąbrowskiego 34E	<i>b.d.</i>	13333	Z9	6,8	10880	8,83	60,0
209	Niewodnica Kościelna ul. Dąbrowskiego 49	558/2	2286	Z3	1,4	2240	1,82	14,0
210	Niewodnica Kościelna ul. Dąbrowskiego 51A	645/6	2857	Z3	1,4	2240	1,82	14,0
211	Niewodnica Kościelna ul. Dąbrowskiego 51	645/4	2857	Z3	1,4	2240	1,82	14,0
212	Niewodnica Kościelna ul. Dąbrowskiego 33A	516/9	3810	Z4	2,4	3840	3,12	24,0
213	Niewodnica Kościelna ul. Dąbrowskiego 23	511/2	5714	Z5	2,8	4480	3,64	28,0
214	Niewodnica Kościelna ul. Dąbrowskiego 37	518	4762	Z5	2,8	4480	3,64	28,0
215	Niewodnica Kościelna ul. Dąbrowskiego 39	519	2000	Z3	1,4	2240	1,82	14,0
216	Niewodnica Kościelna ul. Kolejowa 6	067/5	1524	Z2	0,9	1440	1,17	9,0
217	Niewodnica Kościelna ul. Kolejowa 9	067/9	2667	Z3	1,4	2240	1,82	14,0
218	Niewodnica Kościelna ul. Kolejowa 10	067/10	3048	Z3	1,4	2240	1,82	14,0
219	Niewodnica Kościelna ul. Topole 1	<i>b.d.</i>	12952	Z9	6,8	10880	8,83	60,0
220	Niewodnica Kościelna ul. Topole 3	491	2857	Z3	1,4	2240	1,82	14,0
221	Niewodnica Kościelna ul. Topole 9B	<i>b.d.</i>	3968	Z4	2,4	3840	3,12	24,0
222	Niewodnica Kościelna ul. Topole 14B	<i>b.d.</i>	5714	Z5	2,8	4480	3,64	28,0
223	Niewodnica Kościelna ul. Topole 14C	444/26	3968	Z4	2,4	3840	3,12	24,0
224	Niewodnica Kościelna ul. Topole 16A	451	3048	Z3	1,4	2240	1,82	14,0
225	Niewodnica Kościelna ul. Topole 22	<i>b.d.</i>	1905	Z2	0,9	1440	1,17	9,0



1	2	3	4	5	6	7	8	9
226	Niewodnica Kościelna ul. Topole 4	436	6667	Z7	4,2	6720	5,46	42,0
227	Niewodnica Kościelna ul. Topole 6	437	2540	Z3	1,4	2240	1,82	14,0
228	Niewodnica Kościelna ul. Topole 12	442/1	2476	Z3	1,4	2240	1,82	14,0
229	Niewodnica Kościelna ul. Topole 14W	444/30	1524	Z2	0,9	1440	1,17	9,0
230	Niewodnica Kościelna ul. Lawendowa ?	469/11	7619	Z7	4,2	6720	5,46	42,0
231	Niewodnica Kościelna ul. Lawendowa 4	b.d.	4762	Z5	2,8	4480	3,64	28,0
232	Niewodnica Kościelna ul. Lawendowa 5	470/6	9524	Z7	4,2	6720	5,46	42,0
233	Niewodnica Kościelna ul. Gajowa 11	323/1	5714	Z5	2,8	4480	3,64	28,0
234	Niewodnica Kościelna ul. Gajowa 9	323/4	4381	Z5	2,8	4480	3,64	28,0
235	Niewodnica Kościelna ul. Gajowa 7	322	2667	Z3	1,4	2240	1,82	14,0
236	Niewodnica Kościelna ul. Świerkowa 1	47	4762	Z5	2,8	4480	3,64	28,0
237	Niewodnica Kościelna ul. Trakt Napoleoński 26	b.d.	2540	Z3	1,4	2240	1,82	14,0
238	Niewodnica Kościelna ul. Trakt Napoleoński 28	005/3	3968	Z4	2,4	3840	3,12	24,0
239	Niewodnica Kościelna ul. Łąkowa 28		1524	Z2	0,9	1440	1,17	9,0
240	Niewodnica Kościelna ul. Słoneczna 2	pustostan	0	0	0	0	0	0
241	Niewodnica Kościelna ul. Słoneczna 4	pustostan	0	0	0	0	0	0
242	Niewodnica Kościelna ul. Słoneczna 6	pustostan	0	0	0	0	0	0
243	Niewodnica Kościelna ul. Kolejowa 6	b.d.	1524	Z2	0,9	1440	1,17	9,0
244	Niewodnica Kościelna ul. Kolejowa 9	b.d.	1524	Z2	0,9	1440	1,17	9,0
245	Niewodnica Kościelna ul. Wczasowa 2	b.d.	1524	Z2	0,9	1440	1,17	9,0
246	Niewodnica Kościelna ul. Świerkowa 5	b.d.	1524	Z2	0,9	1440	1,17	9,0
247	Niewodnica Kościelna ul. Świerkowa 4	b.d.	1524	Z2	0,9	1440	1,17	9,0
248	Niewodnica Kościelna ul. Polna 2	pustostan	0	0	0	0	0	0
249	Niewodnica Kościelna ul. Polna 1B	b.d.	1524	Z2	0,9	1440	1,17	9,0
250	Niewodnica Kościelna ul. Podleśna 5	b.d.	1524	Z2	0,9	1440	1,17	9,0



1	2	3	4	5	6	7	8	9
251	Niewodnica Kościelna ul. Klonowa 5	pustostan	0	0	0	0	0	0
252	Niewodnica Kościelna ul. Dąbrowskiego 32		1524	Z2	0,9	1440	1,17	9,0
253	Niewodnica Kościelna ul. Dąbrowskiego 41		1524	Z2	0,9	1440	1,17	9,0
254	Niewodnica Kościelna ul. Topole (obok 10 B)	pustostan	0	0	0	0	0	0
255	Niewodnica Kościelna ul. Topole 10 B	pustostan	0	0	0	0	0	0
256	Niewodnica Kościelna ul. Topole 14 E		1524	Z2	0,9	1440	1,17	9,0
257	Turośń Kościelna ul. Wysokie 2	b.d.	1333	Z2	0,9	1440	1,17	9,0
258	Turośń Kościelna ul. Wysokie 6	384	2419	Z3	1,4	2240	1,82	14,0
259	Turośń Kościelna ul. Wysokie 8	381	2857	Z3	1,4	2240	1,82	14,0
260	Turośń Kościelna ul. Białostocka 18	b.d.	4762	Z5	2,8	4480	3,64	28,0
261	Turośń Kościelna ul. Białostocka 19	b.d.	4762	Z5	2,8	4480	3,64	28,0
262	Turośń Kościelna ul. Białostocka 23	b.d.	2857	Z3	1,4	2240	1,82	14,0
263	Turośń Kościelna ul. Białostocka 20	b.d.	2476	Z3	1,4	2240	1,82	14,0
264	Turośń Kościelna ul. Wysokie ?	387	1905	Z2	0,9	1440	1,17	9,0
265	Turośń Kościelna ul. Wysokie 38	b.d.	1905	Z2	0,9	1440	1,17	9,0
266	Turośń Kościelna ul. Wysokie 28	b.d.	3810	Z4	2,4	3840	3,12	24,0
267	Turośń Kościelna ul. Lipowa 82A	b.d.	2857	Z3	1,4	2240	1,82	14,0
268	Turośń Kościelna ul. Wysokie 36	b.d.	4762	Z5	2,8	4480	3,64	28,0
269	Turośń Kościelna ul. Lipowa 111	b.d.	6476	Z7	4,2	6720	5,46	42,0
270	Turośń Kościelna ul. Lipowa 83	b.d.	5143	Z5	2,8	4480	3,64	28,0
271	Turośń Kościelna ul. Białostocka 22	b.d.	1524	Z2	0,9	1440	1,17	9,0
272	Turośń Kościelna ul. Białostocka 34A	037/1	3810	Z4	2,4	3840	3,12	24,0
273	Turośń Kościelna ul. Białostocka 36	b.d.	2857	Z3	1,4	2240	1,82	14,0
274	Turośń Kościelna ul. Białostocka 37	b.d.	3714	Z4	2,4	3840	3,12	24,0
275	Turośń Kościelna ul. Białostocka 39	230	3429	Z3	1,4	2240	1,82	14,0
276	Turośń Kościelna ul. Białostocka 41	412/3	2476	Z3	1,4	2240	1,82	14,0



1	2	3	4	5	6	7	8	9
277	Turośń Kościelna ul. Białostocka 43	226/8	2286	Z3	1,4	2240	1,82	14,0
278	Turośń Kościelna ul. Białostocka 63	186/7	4762	Z5	2,8	4480	3,64	28,0
279	Turośń Kościelna ul. Białostocka 52	033/1	4762	Z5	2,8	4480	3,64	28,0
280	Turośń Kościelna ul. Białostocka 34	037/2	5880	Z5	2,8	4480	3,64	28,0
281	Turośń Kościelna ul. Białostocka 69	186/4	1524	Z2	0,9	1440	1,17	9,0
282	Turośń Kościelna ul. Lipowa 6A	b.d.	1524	Z2	0,9	1440	1,17	9,0
283	Turośń Kościelna ul. Lipowa 28/1	300	1524	Z2	0,9	1440	1,17	9,0
284	Turośń Kościelna ul. Wysokie 46	b.d.	3810	Z4	2,4	3840	3,12	24,0
285	Turośń Kościelna ul. Wysokie 23	636; 637	3619	Z3	1,4	2240	1,82	14,0
286	Turośń Kościelna ul. Wysokie 27	638	3810	Z4	2,4	3840	3,12	24,0
287	Turośń Kościelna ul. Wysokie 42	b.d.	3810	Z4	2,4	3840	3,12	24,0
288	Turośń Kościelna ul. Wysokie 48	b.d.	1524	Z2	0,9	1440	1,17	9,0
289	Turośń Kościelna ul. Dworska 9	641/18	4952	Z5	2,8	4480	3,64	28,0
290	Turośń Kościelna ul. Dworska 13	b.d.	2286	Z3	1,4	2240	1,82	14,0
291	Turośń Kościelna ul. Lipowa 2	b.d.	1524	Z2	0,9	1440	1,17	9,0
292	Turośń Kościelna ul. Lipowa 6B	b.d.	3333	Z4	2,4	3840	3,12	24,0
293	Turośń Kościelna ul. Lipowa 7A	b.d.	3810	Z4	2,4	3840	3,12	24,0
294	Turośń Kościelna ul. Lipowa 8A	344	14286	Z9	6,8	10880	8,83	60,0
295	Turośń Kościelna ul. Lipowa 10	b.d.	1905	Z2	0,9	1440	1,17	9,0
296	Turośń Kościelna ul. Lipowa 10A	b.d.	1524	Z2	0,9	1440	1,17	9,0
297	Turośń Kościelna ul. Lipowa 30A	dom sezonowy	0	0	0	0	0	0
298	Turośń Kościelna ul. Lipowa 22A	b.d.	1905	Z2	0,9	1440	1,17	9,0
299	Turośń Kościelna ul. Lipowa 28/2	b.d.	9143	Z7	4,2	6720	5,46	42,0
300	Turośń Kościelna ul. Lipowa 30	b.d.	4190	Z4	2,4	3840	3,12	24,0
301	Turośń Kościelna ul. Lipowa 34	b.d.	2857	Z3	1,4	2240	1,82	14,0
302	Turośń Kościelna ul. Lipowa 36A	293	3048	Z3	1,4	2240	1,82	14,0



1	2	3	4	5	6	7	8	9
303	Turośń Kościelna ul. Lipowa 50	274/2; 275/2	400	Z1	0,45	720	0,58	4,5
304	Turośń Kościelna ul. Lipowa 50A	b.d.	350	Z1	0,45	720	0,58	4,5
305	Turośń Kościelna ul. Lipowa 54	b.d.	2567	Z3	1,4	2240	1,82	14,0
306	Turośń Kościelna ul. Lipowa 69A	b.d.	1714	Z2	0,9	1440	1,17	9,0
307	Turośń Kościelna ul. Białostocka 13	1310	1905	Z2	0,9	1440	1,17	9,0
308	Turośń Kościelna ul. Wysokie 5/2	654/4	3810	Z4	2,4	3840	3,12	24,0
309	Turośń Kościelna ul. Wysokie 20	b.d.	4381	Z4	2,4	3840	3,12	24,0
310	Turośń Kościelna ul. Wysokie 22	601/1	3500	Z3	1,4	2240	1,82	14,0
311	Turośń Kościelna ul. Lipowa 75	b.d.	6349	Z7	4,2	6720	5,46	42,0
312	Turośń Kościelna ul. Lipowa 19	b.d.	1619	Z2	0,9	1440	1,17	9,0
313	Turośń Kościelna ul. Lipowa 21	419/1	3238	Z3	1,4	2240	1,82	14,0
314	Turośń Kościelna ul. Lipowa 25	b.d.	3651	Z3	1,4	2240	1,82	14,0
315	Turośń Kościelna ul. Lipowa 31A	428/1	2445	Z3	1,4	2240	1,82	14,0
316	Turośń Kościelna ul. Lipowa 41	b.d.	2222	Z3	1,4	2240	1,82	14,0
317	Turośń Kościelna ul. Lipowa 43	436	1143	Z1	0,45	720	0,58	4,5
318	Turośń Kościelna ul. Lipowa 51	b.d.	3810	Z4	2,4	3840	3,12	24,0
319	Turośń Kościelna ul. Lipowa 61	446/6; 446/4	3810	Z4	2,4	3840	3,12	24,0
320	Turośń Kościelna ul. Lipowa 65A	b.d.	2143	Z3	1,4	2240	1,82	14,0
321	Turośń Kościelna ul. Lipowa 65B	b.d.	5714	Z5	2,8	4480	3,64	28,0
322	Turośń Kościelna ul. Lipowa 67	454	1905	Z2	0,9	1440	1,17	9,0
323	Turośń Kościelna ul. Lipowa 77	461	1524	Z2	0,9	1440	1,17	9,0
324	Turośń Kościelna ul. Lipowa 99	473/1	2381	Z3	1,4	2240	1,82	14,0
325	Turośń Kościelna ul. Lipowa 99A	473	3175	Z3	1,4	2240	1,82	14,0
326	Turośń Kościelna ul. Lipowa 70	259	1675	Z2	0,9	1440	1,17	9,0
327	Turośń Kościelna ul. Lipowa 31	428/1	1032	Z1	0,45	720	0,58	4,5
328	Turośń Kościelna ul. Lipowa 11A	355/1	2476	Z3	1,4	2240	1,82	14,0



1	2	3	4	5	6	7	8	9
329	Turośń Kościelna ul. Lipowa 13	354	4190	Z4	2,4	3840	3,12	24,0
330	Turośń Kościelna ul. Lipowa 15	353	4190	Z4	2,4	3840	3,12	24,0
331	Turośń Kościelna ul. Lipowa 17	348	1905	Z2	0,9	1440	1,17	9,0
332	Turośń Kościelna ul. Lipowa 35	430/1	4762	Z5	2,8	4480	3,64	28,0
333	Turośń Kościelna ul. Lipowa 37	431/1	762	Z1	0,45	720	0,58	4,5
334	Turośń Kościelna ul. Lipowa 47	438/1; 439/1	4952	Z5	2,8	4480	3,64	28,0
335	Turośń Kościelna ul. Lipowa 57	444/1	610	Z1	0,45	720	0,58	4,5
336	Turośń Kościelna ul. Lipowa 63	447/4	2857	Z3	1,4	2240	1,82	14,0
337	Turośń Kościelna ul. Lipowa 69	455/1	571	Z1	0,45	720	0,58	4,5
338	Turośń Kościelna ul. Lipowa 82A	251	4254	Z4	2,4	3840	3,12	24,0
339	Turośń Kościelna ul. Lipowa 95	469/1	2095	Z3	1,4	2240	1,82	14,0
340	Turośń Kościelna ul. Lipowa 87	465/1	2857	Z3	1,4	2240	1,82	14,0
341	Turośń Kościelna ul. Lipowa 79	461	1524	Z2	0,9	1440	1,17	9,0
342	Turośń Kościelna ul. Lipowa 84	249	3492	Z3	1,4	2240	1,82	14,0
343	Turośń Kościelna ul. Lipowa 90	145/1	3016	Z3	1,4	2240	1,82	14,0
344	Turośń Kościelna ul. Lipowa 93	468/1	2286	Z3	1,4	2240	1,82	14,0
345	Turośń Kościelna ul. Lipowa 98	192/1	3810	Z4	2,4	3840	3,12	24,0
346	Turośń Kościelna ul. Lipowa 103	475/1	1905	Z2	0,9	1440	1,17	9,0
347	Turośń Kościelna ul. Lipowa 104	078/4	3810	Z4	2,4	3840	3,12	24,0
348	Turośń Kościelna ul. Lipowa 107	480/7; 480/8	4762	Z5	2,8	4480	3,64	28,0
349	Turośń Kościelna ul. Lipowa 113	183/2	3810	Z4	2,4	3840	3,12	24,0
350	Turośń Kościelna ul. Lipowa 119A	485/6	3810	Z4	2,4	3840	3,12	24,0
351	Turośń Kościelna ul. Lipowa 81	462/1	238	Z1	0,45	720	0,58	4,5
352	Turośń Kościelna ul. Dworska 18	619/38	5238	Z5	2,8	4480	3,64	28,0
353	Turośń Kościelna ul. Wysokie 12	585	3238	Z3	1,4	2240	1,82	14,0
354	Turośń Kościelna ul. Wysokie 12A	583	28571	Z9	6,8	10880	8,83	60,0



1	2	3	4	5	6	7	8	9
355	Turośń Kościelna ul. Wysokie 12B	584	3429	Z3	1,4	2240	1,82	14,0
356	Turośń Kościelna ul. Wysokie 15A	631/2	4952	Z5	2,8	4480	3,64	28,0
357	Turośń Kościelna ul. Wysokie 15B	631/3	3810	Z4	2,4	3840	3,12	24,0
358	Turośń Kościelna ul. Wysokie 16	588/2	3810	Z4	2,4	3840	3,12	24,0
359	Turośń Kościelna ul. Wysokie 26	604/2	1905	Z2	0,9	1440	1,17	9,0
360	Turośń Kościelna ul. Wysokie 29	639	2857	Z3	1,4	2240	1,82	14,0
361	Turośń Kościelna ul. Wysokie 32	607/2	5714	Z5	2,8	4480	3,64	28,0
362	Turośń Kościelna ul. Wysokie 34	608/2	2286	Z3	1,4	2240	1,82	14,0
363	Turośń Dolna 1	639/2	2188	Z3	1,4	2240	1,82	14,0
364	Turośń Dolna 2	394/1	900	Z1	0,45	720	0,58	4,5
365	Turośń Dolna 3A	393/2	3492	Z3	1,4	2240	1,82	14,0
366	Turośń Dolna 8	383	2857	Z3	1,4	2240	1,82	14,0
367	Turośń Dolna 11	408	397	Z1	0,45	720	0,58	4,5
368	Turośń Dolna 13	381	1746	Z2	0,9	1440	1,17	9,0
369	Turośń Dolna 14	378	1905	Z2	0,9	1440	1,17	9,0
370	Turośń Dolna 17	341/2	6000	Z7	4,2	6720	5,46	42,0
371	Turośń Dolna 17B	340/4; 341/1	1587	Z2	0,9	1440	1,17	9,0
372	Turośń Dolna 20A	77	3333	Z3	1,4	2240	1,82	14,0
373	Turośń Dolna 21	75	2063	Z2	0,9	1440	1,17	9,0
374	Turośń Dolna 23	677	2857	Z3	1,4	2240	1,82	14,0
375	Turośń Dolna 24	667	600	Z1	0,45	720	0,58	4,5
376	Turośń Dolna 26	671	2857	Z3	1,4	2240	1,82	14,0
377	Turośń Dolna 27	704	1587	Z2	0,9	1440	1,17	9,0
378	Turośń Dolna 30	677	4762	Z5	2,8	4480	3,64	28,0
379	Turośń Dolna 34	463/1	10317	Z9	6,8	10880	8,83	60,0
380	Turośń Dolna 46A	069/4	3968	Z4	2,4	3840	3,12	24,0
381	Turośń Dolna 46B	069/3	2540	Z3	1,4	2240	1,82	14,0
382	Turośń Dolna 50	109	2857	Z3	1,4	2240	1,82	14,0
383	Turośń Dolna 54	108	3175	Z3	1,4	2240	1,82	14,0
384	Turośń Dolna 59	106	4762	Z5	2,8	4480	3,64	28,0
385	Turośń Dolna 62	104	1905	Z2	0,9	1440	1,17	9,0
386	Turośń Dolna 63	103	476	Z1	0,45	720	0,58	4,5
387	Turośń Dolna 64	443	190	Z1	0,45	720	0,58	4,5
388	Turośń Dolna 65	538	1524	Z2	0,9	1440	1,17	9,0
389	Turośń Dolna 68	441	3810	Z4	2,4	3840	3,12	24,0
390	Turośń Dolna 71	533	2381	Z3	1,4	2240	1,82	14,0
391	Turośń Dolna 75	531	1905	Z2	0,9	1440	1,17	9,0
392	Turośń Dolna 81	431	2063	Z3	1,4	2240	1,82	14,0
393	Turośń Dolna 82	430	2143	Z3	1,4	2240	1,82	14,0
394	Turośń Dolna 82A	522	2857	Z3	1,4	2240	1,82	14,0



1	2	3	4	5	6	7	8	9
395	Turośń Dolna 83	520	2063	Z3	1,4	2240	1,82	14,0
396	Turośń Dolna 85	94	3175	Z3	1,4	2240	1,82	14,0
397	Turośń Dolna 87	518	1905	Z2	0,9	1440	1,17	9,0
398	Turośń Dolna 92A	511	4762	Z5	2,8	4480	3,64	28,0
399	Turośń Dolna 93	87	3968	Z4	2,4	3840	3,12	24,0
400	Turośń Dolna 95	85	1905	Z2	0,9	1440	1,17	9,0
401	Turośń Dolna 96	84	2381	Z3	1,4	2240	1,82	14,0
402	Turośń Dolna 98	508	4300	Z4	2,4	3840	3,12	24,0
403	Turośń Dolna 104	130/12; 130/13	3810	Z4	2,4	3840	3,12	24,0
404	Turośń Dolna 1A	pustostan	0	0	0	0	0	0
405	Turośń Dolna 9	b.d.	1524	Z2	0,9	1440	1,17	9,0
406	Turośń Dolna 22/1	b.d.	1524	Z2	0,9	1440	1,17	9,0
407	Turośń Dolna 25	b.d.	1524	Z2	0,9	1440	1,17	9,0
408	Turośń Dolna 28	b.d.	1524	Z2	0,9	1440	1,17	9,0
409	Turośń Dolna 77	b.d.	1524	Z2	0,9	1440	1,17	9,0
410	Turośń Dolna 78A	b.d.	1524	Z2	0,9	1440	1,17	9,0
411	Turośń Dolna 91	b.d.	1524	Z2	0,9	1440	1,17	9,0
412	Turośń Dolna 94	b.d.	1524	Z2	0,9	1440	1,17	9,0
413	Dobrowoda 1	b.d.	1524	Z2	0,9	1440	1,17	9,0
414	Dobrowoda 3	b.d.	1524	Z2	0,9	1440	1,17	9,0
415	Dobrowoda 5	b.d.	1524	Z2	0,9	1440	1,17	9,0
416	Dobrowoda 8	b.d.	1524	Z2	0,9	1440	1,17	9,0
417	Dobrowoda 15	b.d.	1524	Z2	0,9	1440	1,17	9,0
418	Dobrowoda 21	b.d.	1524	Z2	0,9	1440	1,17	9,0
419	Dobrowoda 22	b.d.	1524	Z2	0,9	1440	1,17	9,0
420	Dobrowoda 24	b.d.	1524	Z2	0,9	1440	1,17	9,0
421	Dobrowoda 27	b.d.	1524	Z2	0,9	1440	1,17	9,0
422	Dobrowoda 38	b.d.	1524	Z2	0,9	1440	1,17	9,0
423	Dobrowoda 34	b.d.	1524	Z2	0,9	1440	1,17	9,0
424	Turośń Dolna 6C	385/5	3810	Z4	2,4	3840	3,12	24,0
425	Turośń Dolna 6D	385/9	5714	Z5	2,8	4480	3,64	28,0
426	Turośń Dolna 12	382	4127	Z5	2,8	4480	3,64	28,0
427	Turośń Dolna 18	339/4	6905	Z7	4,2	6720	5,46	42,0
428	Turośń Dolna 33	680	3810	Z4	2,4	3840	3,12	24,0
429	Turośń Dolna 35	463	5556	Z5	2,8	4480	3,64	28,0
430	Turośń Dolna 37	462/2	1905	Z2	0,9	1440	1,17	9,0
431	Turośń Dolna 38A	552	2857	Z3	1,4	2240	1,82	14,0
432	Turośń Dolna 38	461	2381	Z3	1,4	2240	1,82	14,0
433	Turośń Dolna 39	460	571	Z1	0,45	720	0,58	4,5
434	Turośń Dolna 40	459	3492	Z3	1,4	2240	1,82	14,0
435	Turośń Dolna 44	456	4762	Z5	2,8	4480	3,64	28,0
436	Turośń Dolna 48	454	3333	Z3	1,4	2240	1,82	14,0
437	Turośń Dolna 49A	546	3968	Z4	2,4	3840	3,12	24,0
438	Turośń Dolna 52	542	476	Z1	0,45	720	0,58	4,5
439	Turośń Dolna 52 (II bud.)	451	317	Z1	0,45	720	0,58	4,5



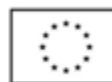
1	2	3	4	5	6	7	8	9
440	Turośń Dolna 58A	541	7937	Z7	4,2	6720	5,46	42,0
441	Turośń Dolna 58	447	3492	Z3	1,4	2240	1,82	14,0
442	Turośń Dolna 67	536	2381	Z3	1,4	2240	1,82	14,0
443	Turośń Dolna 69	440	3333	Z3	1,4	2240	1,82	14,0
444	Turośń Dolna 79A	526	4762	Z5	2,8	4480	3,64	28,0
445	Turośń Dolna 90	90	952	Z1	0,45	720	0,58	4,5
446	Turośń Dolna 92	512	3492	Z3	1,4	2240	1,82	14,0
447	Turośń Dolna 99	506	4762	Z5	2,8	4480	3,64	28,0
448	Turośń Dolna 100	82	3810	Z4	2,4	3840	3,12	24,0
449	Turośń Dolna 104E	130/21	1270	Z1	0,45	720	0,58	4,5
450	Turośń Dolna ?	130/9	2857	Z3	1,4	2240	1,82	14,0
451	Turośń Dolna ?	514	2222	Z3	1,4	2240	1,82	14,0
452	Turośń Dolna 101	pustostan	0	0	0	0	0	0
453	Turośń Dolna 94	pustostan	0	0	0	0	0	0
454	Turośń Dolna 7	pustostan	0	0	0	0	0	0
455	Turośń Dolna 10	pustostan	0	0	0	0	0	0
456	Turośń Kościelna ul. Wysokie 50	b.d.	1524	Z2	0,9	1440	1,17	9,0
457	Turośń Kościelna ul. Dworska 20	b.d.	1524	Z2	0,9	1440	1,17	9,0
458	Turośń Kościelna ul. Lipowa 6	pustostan	0	0	0	0	0	0
459	Turośń Kościelna ul. Lipowa 22	pustostan	0	0	0	0	0	0
460	Turośń Kościelna ul. Lipowa 18	b.d.	1524	Z2	0,9	1440	1,17	9,0
461	Turośń Kościelna ul. Lipowa 34	pustostan	0	0	0	0	0	0
462	Turośń Kościelna ul. Lipowa 52	b.d.	1524	Z2	0,9	1440	1,17	9,0
463	Turośń Kościelna ul. Lipowa 64	pustostan	0	0	0	0	0	0
464	Turośń Kościelna ul. Lipowa 62	b.d.	1524	Z2	0,9	1440	1,17	9,0
465	Turośń Kościelna ul. Lipowa 82	pustostan	0	0	0	0	0	0
466	Turośń Kościelna ul. Lipowa 72	pustostan	0	0	0	0	0	0
467	Turośń Kościelna ul. Lipowa 64	pustostan	0	0	0	0	0	0
468	Turośń Kościelna ul. Lipowa 71	pustostan	0	0	0	0	0	0
469	Turośń Kościelna ul. Lipowa 23	b.d.	1524	Z2	0,9	1440	1,17	9,0
470	Turośń Kościelna ul. Lipowa 9	pustostan	0	0	0	0	0	0
471	Turośń Kościelna ul. Lipowa 11	pustostan	0	0	0	0	0	0
472	Niewodnica Korycka ul. Kościuszki 36	pustostan	0	0	0	0	0	0



1	2	3	4	5	6	7	8	9
473	Niewodnica Korycka ul. Kościuszki 43	pustostan	0	0	0	0	0	0
474	Niewodnica Korycka ul. Kościuszki 68	b.d.	1524	Z2	0,9	1440	1,17	9,0
475	Niewodnica Korycka ul. Kościuszki 64	b.d.	1524	Z2	0,9	1440	1,17	9,0
476	Niewodnica Korycka ul. Kościuszki 51	b.d.	1524	Z2	0,9	1440	1,17	9,0
477	Niewodnica Korycka ul. Kościuszki 47	b.d.	1524	Z2	0,9	1440	1,17	9,0
478	Niewodnica Korycka ul. Kościuszki 105B	b.d.	1524	Z2	0,9	1440	1,17	9,0
479	Niewodnica Korycka ul. Kościuszki 99	b.d.	1524	Z2	0,9	1440	1,17	9,0
480	Niewodnica Korycka ul. Kościuszki 97	b.d.	1524	Z2	0,9	1440	1,17	9,0
481	Niewodnica Korycka ul. Słoneczna 8	b.d.	1524	Z2	0,9	1440	1,17	9,0
482	Niewodnica Korycka ul. Pogodna 12	b.d.	1524	Z2	0,9	1440	1,17	9,0
483	Niewodnica Korycka ul. Lipowa 38	pustostan	0	0	0	0	0	0
484	Niewodnica Korycka ul. Lipowa 16	pustostan	0	0	0	0	0	0
485	Niewodnica Kościelna ul. Dąbrowskiego 14B	b.d.	1524	Z2	0,9	1440	1,17	9,0
486	Niewodnica Kościelna ul. Sosnowa 19	pustostan	0	0	0	0	0	0
487	Niewodnica Kościelna ul. Krótka 2	b.d.	1524	Z2	0,9	1440	1,17	9,0
488	Niewodnica Kościelna ul. Polna 3	b.d.	1524	Z2	0,9	1440	1,17	9,0
489	Niewodnica Kościelna ul. Gajowa 6	b.d.	1524	Z2	0,9	1440	1,17	9,0
490	Niewodnica Korycka ul. Kościuszki 35	176/2; 176/1; 69/16	5486	Z5	2,8	4480	3,64	28,0
491	Niewodnica Korycka ul. Kościuszki 38	b.d.	1238	Z1	0,45	720	0,58	4,5
492	Niewodnica Korycka ul. Kościuszki 39	b.d.	1524	Z2	0,9	1440	1,17	9,0
493	Niewodnica Korycka ul. Kościuszki 40	b.d.	1905	Z2	0,9	1440	1,17	9,0
494	Niewodnica Korycka ul. Kościuszki 40A	b.d.	1524	Z2	0,9	1440	1,17	9,0
495	Niewodnica Korycka ul. Kościuszki 41A	b.d.	3810	Z4	2,4	3840	3,12	24,0
496	Niewodnica Korycka ul. Kościuszki 45	b.d.	2286	Z3	1,4	2240	1,82	14,0
497	Niewodnica Korycka ul. Kościuszki 79	b.d.	1524	Z2	0,9	1440	1,17	9,0



1	2	3	4	5	6	7	8	9
498	Niewodnica Korycka ul. Makowa 1	103/16	3143	Z3	1,4	2240	1,82	14,0
499	Niewodnica Korycka ul. Makowa 7	<i>b.d.</i>	3048	Z3	1,4	2240	1,82	14,0
500	Niewodnica Korycka ul. Leśna 10	<i>b.d.</i>	4952	Z5	2,8	4480	3,64	28,0
501	Niewodnica Korycka ul. Pogodna 16	<i>b.d.</i>	5714	Z5	2,8	4480	3,64	28,0
502	Niewodnica Korycka ul. Pogodna 6A	<i>b.d.</i>	2476	Z3	1,4	2240	1,82	14,0
503	Niewodnica Korycka ul. Pogodna 7	<i>b.d.</i>	6667	Z7	4,2	6720	5,46	42,0
504	Niewodnica Korycka ul. Słoneczna 5	104/6 lub 106/4	4571	Z5	2,8	4480	3,64	28,0
505	Niewodnica Korycka ul. Piaskowa 13D	122/16	6857	Z7	4,2	6720	5,46	42,0
506	Niewodnica Korycka ul. Zagumienna 5	<i>b.d.</i>	3810	Z4	2,4	3840	3,12	24,0
507	Niewodnica Korycka ul. Kościuszki 46	<i>b.d.</i>	2286	Z3	1,4	2240	1,82	14,0
508	Niewodnica Korycka ul. Olchowa 5	<i>b.d.</i>	1524	Z2	0,9	1440	1,17	9,0
509	Niewodnica Korycka ul. Olchowa 7	<i>b.d.</i>	3238	Z3	1,4	2240	1,82	14,0
510	Niewodnica Korycka ul. Wesola 6	<i>b.d.</i>	4762	Z5	2,8	4480	3,64	28,0
511	Niewodnica Korycka ul. Wesola 8	104/11	2857	Z3	1,4	2240	1,82	14,0
512	Niewodnica Korycka ul. Wesola 7	<i>b.d.</i>	2857	Z3	1,4	2240	1,82	14,0
513	Niewodnica Korycka ul. Kościuszki 12G	124/14	2667	Z3	1,4	2240	1,82	14,0
514	Niewodnica Korycka ul. Kościuszki 23/1	186/6	4190	Z4	2,4	3840	3,12	24,0
515	Niewodnica Korycka ul. Kościuszki 12S	124/22	1905	Z2	0,9	1440	1,17	9,0
516	Niewodnica Korycka ul. Kościuszki 24	120; 121/1; 108/17	8571	Z7	4,2	6720	5,46	42,0
517	Niewodnica Korycka ul. Kościuszki 25/1	184	2857	Z3	1,4	2240	1,82	14,0
518	Niewodnica Korycka ul. Kościuszki 26	119/1	2857	Z3	1,4	2240	1,82	14,0
519	Niewodnica Korycka ul. Kościuszki 29	<i>b.d.</i>	1524	Z2	0,9	1440	1,17	9,0
520	Niewodnica Korycka ul. Kościuszki 30	<i>b.d.</i>	4762	Z5	2,8	4480	3,64	28,0
521	Niewodnica Korycka ul. Kościuszki 34	117	5714	Z5	2,8	4480	3,64	28,0
522	Niewodnica Korycka ul. Makowa 2	<i>b.d.</i>	8571	Z7	4,2	6720	5,46	42,0



1	2	3	4	5	6	7	8	9
523	Niewodnica Korycka ul. Wrzosowa 8	71/8; 71/9	7619	Z7	4,2	6720	5,46	42,0
524	Niewodnica Korycka ul. Dębowa 3	110/36; 110/38	2667	Z3	1,4	2240	1,82	14,0
525	Niewodnica Korycka ul. Jodłowa 3	073/3	4381	Z4	2,4	3840	3,12	24,0
526	Niewodnica Korycka ul. Jodłowa 4	074/5	3810	Z4	2,4	3840	3,12	24,0
527	Niewodnica Korycka ul. Olchowa 6	<i>b.d.</i>	3810	Z4	2,4	3840	3,12	24,0
528	Niewodnica Korycka ul. Ziołowa 6	110/14; 110/16	3810	Z4	2,4	3840	3,12	24,0
529	Niewodnica Korycka ul. Ziołowa 4	110/28	3429	Z3	1,4	2240	1,82	14,0
530	Niewodnica Korycka ul. Kwiatowa 5	<i>b.d.</i>	3048	Z3	1,4	2240	1,82	14,0
531	Niewodnica Korycka ul. Kwiatowa 8	110/18	7619	Z7	4,2	6720	5,46	42,0
532	Niewodnica Korycka ul. Leśna 14	103/14; 103/15	3905	Z4	2,4	3840	3,12	24,0
533	Niewodnica Korycka ul. Pogodna 2	<i>b.d.</i>	3810	Z4	2,4	3840	3,12	24,0
534	Niewodnica Korycka ul. Pogodna 11	104/19	3810	Z4	2,4	3840	3,12	24,0
535	Niewodnica Korycka ul. Słoneczna 22	<i>b.d.</i>	5714	Z5	2,8	4480	3,64	28,0
536	Niewodnica Korycka ul. Słoneczna 18	<i>b.d.</i>	6667	Z7	4,2	6720	5,46	42,0
537	Niewodnica Korycka ul. Słoneczna 6	106/24	1905	Z2	0,9	1440	1,17	9,0
538	Niewodnica Korycka ul. Zagumienna 7	<i>b.d.</i>	2857	Z3	1,4	2240	1,82	14,0
539	Niewodnica Korycka ul. Piaskowa 6	<i>b.d.</i>	1905	Z2	0,9	1440	1,17	9,0
540	Niewodnica Korycka ul. Piaskowa 10	<i>b.d.</i>	2476	Z3	1,4	2240	1,82	14,0
541	Niewodnica Korycka ul. Piaskowa 13B	122/4; 122/19	7143	Z7	4,2	6720	5,46	42,0
542	Niewodnica Korycka ul. Piaskowa 15	70/23	3810	Z4	2,4	3840	3,12	24,0
543	Niewodnica Korycka ul. Piaskowa 17	<i>b.d.</i>	4762	Z5	2,8	4480	3,64	28,0
544	Niewodnica Korycka ul. Piaskowa 17E	102/10	4190	Z4	2,4	3840	3,12	24,0
545	Niewodnica Korycka ul. Piaskowa 18F	<i>b.d.</i>	5333	Z5	2,8	4480	3,64	28,0
546	Niewodnica Korycka ul. Piaskowa 20	123/8	1190	Z1	0,45	720	0,58	4,5
547	Niewodnica Korycka ul. Piaskowa 21B	70/39	3256	Z3	1,4	2240	1,82	14,0
548	Niewodnica Korycka ul. Piaskowa 25	70/40	2857	Z3	1,4	2240	1,82	14,0



1	2	3	4	5	6	7	8	9
549	Niewodnica Korycka ul. Piaskowa 26B	100/9	3810	Z4	2,4	3840	3,12	24,0
550	Niewodnica Korycka ul. Piaskowa 25C	<i>b.d.</i>	2286	Z3	1,4	2240	1,82	14,0
551	Niewodnica Korycka ul. Piaskowa 25E	70/15	3810	Z4	2,4	3840	3,12	24,0
552	Niewodnica Korycka ul. Piaskowa 27A	71	3810	Z4	2,4	3840	3,12	24,0
553	Niewodnica Korycka ul. Piaskowa 29	<i>b.d.</i>	4190	Z4	2,4	3840	3,12	24,0
554	Niewodnica Korycka ul. Piaskowa 32B	98	13333	Z9	6,8	10880	8,83	60,0
555	Niewodnica Korycka ul. Piaskowa 33A	070/4	5143	Z5	2,8	4480	3,64	28,0
556	Niewodnica Korycka ul. Piaskowa 35	069/4	4762	Z5	2,8	4480	3,64	28,0
557	Niewodnica Korycka ul. Piaskowa 36N	97/26	4000	Z4	2,4	3840	3,12	24,0
558	Niewodnica Korycka ul. Piaskowa 36C	<i>b.d.</i>	4762	Z5	2,8	4480	3,64	28,0
559	Niewodnica Korycka ul. Piaskowa 36E	079/9	3429	Z4	2,4	3840	3,12	24,0
560	Niewodnica Korycka ul. Piaskowa 36B	<i>b.d.</i>	5143	Z5	2,8	4480	3,64	28,0
561	Niewodnica Korycka ul. Piaskowa 36D	097/8	3048	Z4	2,4	3840	3,12	24,0
562	Niewodnica Korycka ul. Piaskowa 37	069/3	4952	Z5	2,8	4480	3,64	28,0
563	Niewodnica Korycka ul. Piaskowa 60	073/7	4762	Z5	2,8	4480	3,64	28,0
564	Niewodnica Korycka ul. Kościuszki 88	<i>b.d.</i>	4762	Z5	2,8	4480	3,64	28,0
565	Niewodnica Korycka ul. Kościuszki 93	144	5079	Z5	2,8	4480	3,64	28,0
566	Niewodnica Korycka ul. Kościuszki 101	139	3016	Z3	1,4	2240	1,82	14,0
567	Niewodnica Korycka ul. Kościuszki 103	138	3810	Z4	2,4	3840	3,12	24,0
568	Niewodnica Korycka ul. Kościuszki 109A	208/3	4127	Z4	2,4	3840	3,12	24,0
569	Niewodnica Korycka ul. Pogodna 20	<i>b.d.</i>	1524	Z2	0,9	1440	1,17	9,0
570	Niewodnica Korycka ul. Zagumienna 13	<i>b.d.</i>	1524	Z2	0,9	1440	1,17	9,0
571	Niewodnica Korycka ul. Kościuszki 27	<i>b.d.</i>	1524	Z2	0,9	1440	1,17	9,0
572	Niewodnica Korycka ul. Piaskowa 33	<i>b.d.</i>	1524	Z2	0,9	1440	1,17	9,0
573	Niewodnica Korycka ul. Piaskowa 31D	<i>b.d.</i>	1524	Z2	0,9	1440	1,17	9,0
574	Niewodnica Korycka ul. Piaskowa 26	<i>b.d.</i>	1524	Z2	0,9	1440	1,17	9,0



1	2	3	4	5	6	7	8	9
575	Niewodnica Korycka ul. Piaskowa 15B	<i>b.d.</i>	1524	Z2	0,9	1440	1,17	9,0
576	Niewodnica Korycka ul. Ziołowa 2	<i>b.d.</i>	1524	Z2	0,9	1440	1,17	9,0
577	Niewodnica Korycka ul. Wesola 4	<i>b.d.</i>	1524	Z2	0,9	1440	1,17	9,0
578	Niewodnica Korycka ul. Dębowa 1	<i>b.d.</i>	1524	Z2	0,9	1440	1,17	9,0
579	Niewodnica Korycka ul. Słoneczna 21	<i>b.d.</i>	1524	Z2	0,9	1440	1,17	9,0
580	Baciuty 58	472	3810	Z4	2,4	3840	3,12	24,0
581	Baciuty 90	541	2857	Z3	1,4	2240	1,82	14,0
582	Baciuty 15A	<i>b.d.</i>	1524	Z2	0,9	1440	1,17	9,0
583	Baciuty 5	525	2857	Z3	1,4	2240	1,82	14,0
584	Baciuty ?	401 <i>niez</i>	0	0	0	0	0	0
585	Baciuty ?	402/2 <i>niez</i>	0	0	0	0	0	0
586	Baciuty 34	499	2571	Z3	1,4	2240	1,82	14,0
587	Baciuty ?	446/2 <i>niez</i>	0	0	0	0	0	0
588	Baciuty ?	498 <i>letni</i>	0	0	0	0	0	0
589	Baciuty ?	504	1524	Z2	0,9	1440	1,17	9,0
590	Baciuty 36	479	1100	Z1	0,45	720	0,58	4,5
591	Baciuty 33A	429	2286	Z3	1,4	2240	1,82	14,0
592	Baciuty 64	467	1714	Z2	0,9	1440	1,17	9,0
593	Baciuty 81	555?	900	Z1	0,45	720	0,58	4,5
594	Baciuty 3	398	6667	Z7	4,2	6720	5,46	42,0
595	Baciuty 54	475	5200	Z5	2,8	4480	3,64	28,0
596	Baciuty 51	451	2286	Z3	1,4	2240	1,82	14,0
597	Baciuty 21	510	952	Z1	0,45	720	0,58	4,5
598	Baciuty 10	405	1905	Z2	0,9	1440	1,17	9,0
599	Baciuty ?	455 <i>niez</i>	0	0	0	0	0	0
600	Baciuty 67A	371/6	1524	Z2	0,9	1440	1,17	9,0
601	Baciuty 30	502 <i>niez</i>	0	0	0	0	0	0
602	Baciuty 23	420	800	Z1	0,45	720	0,58	4,5
603	Baciuty ?	371/2	1524	Z2	0,9	1440	1,17	9,0
604	Baciuty ?	422/423	1905	Z2	0,9	1440	1,17	9,0
605	Baciuty ?	515/1 <i>niez</i>	0	0	0	0	0	0
606	Baciuty 18	515/2; 515/1	952	Z1	0,45	720	0,58	4,5
607	Baciuty 43	442	571	Z1	0,45	720	0,58	4,5
608	Baciuty 30A	pustostan	0	0	0	0	0	0
609	Baciuty 41A/2	440	5000	Z5	2,8	4480	3,64	28,0
610	Baciuty 21A	509	6667	Z7	4,2	6720	5,46	42,0
611	Baciuty 29	425	2286	Z3	1,4	2240	1,82	14,0
612	Baciuty 42A	489	3810	Z4	2,4	3840	3,12	24,0
613	Baciuty 20	512	1524	Z2	0,9	1440	1,17	9,0
614	Baciuty 9	522 <i>nieza</i>	0	0	0	0	0	0
615	Baciuty 73A/4	611	2552	Z3	1,4	2240	1,82	14,0
616	Baciuty 62	470	1143	Z1	0,45	720	0,58	4,5



1	2	3	4	5	6	7	8	9
617	Baciuty 11	406	1333	Z1	0,45	720	0,58	4,5
618	Baciuty 13A	518/2	9524	Z7	4,2	6720	5,46	42,0
619	Baciuty 63	460/2	952	Z1	0,45	720	0,58	4,5
620	Baciuty 63A	460/1	3429	Z3	1,4	2240	1,82	14,0
621	Baciuty 73A/1	611/16	1143	Z1	0,45	720	0,58	4,5
622	Baciuty 74	586	2286	Z3	1,4	2240	1,82	14,0
623	Baciuty 75	586	5333	Z5	2,8	4480	3,64	28,0
624	Baciuty 78A	543/2	1270	Z1	0,45	720	0,58	4,5
625	Baciuty 77A	556/1	5143	Z5	2,8	4480	3,64	28,0
626	Baciuty 87	568	3619	Z4	2,4	3840	3,12	24,0
627	Baciuty 73/3	611/17	4190	Z5	2,8	4480	3,64	28,0
628	Baciuty 83	560	3048	Z3	1,4	2240	1,82	14,0
629	Baciuty 67	351/3	4127	Z5	2,8	4480	3,64	28,0
630	Baciuty 26	422	1905	Z2	0,9	1440	1,17	9,0
631	Baciuty 19	413; 414	1524	Z2	0,9	1440	1,17	9,0
632	Baciuty ?	459 <i>niez</i>	0	0	0	0	0	0
633	Baciuty 19A	513; 514	3048	Z3	1,4	2240	1,82	14,0
634	Baciuty ?	428 <i>niez</i>	0	0	0	0	0	0
635	Baciuty ?	501 <i>niez</i>	0	0	0	0	0	0
636	Baciuty ?	411/2 <i>niez</i>	0	0	0	0	0	0
637	Baciuty 4	527	1524	Z2	0,9	1440	1,17	9,0
638	Baciuty 25	506/1	1905	Z2	0,9	1440	1,17	9,0
639	Baciuty 49	450	1524	Z2	0,9	1440	1,17	9,0
640	Baciuty 49A	480	2286	Z3	1,4	2240	1,82	14,0
641	Baciuty 38	434; 435	2857	Z3	1,4	2240	1,82	14,0
642	Baciuty 40	437	2095	Z3	1,4	2240	1,82	14,0
643	Baciuty 73A	<i>b.d.</i>	2667	Z3	1,4	2240	1,82	14,0
644	Baciuty 73A/3	<i>pustostan</i>	0	0	0	0	0	0
645	Baciuty 7	523	4762	Z5	2,8	4480	3,64	28,0
646	Baciuty ?	446/2 <i>niez</i>	0	0	0	0	0	0
647	Baciuty ?	530 <i>niezam</i>	0	0	0	0	0	0
648	Baciuty 48	449	2857	Z3	1,4	2240	1,82	14,0
649	Baciuty 13	518/1; 519/1	1680	Z2	0,9	1440	1,17	9,0
650	Baciuty 36A	494/495	1524	Z2	0,9	1440	1,17	9,0
651	Baciuty 7	523	3333	Z3	1,4	2240	1,82	14,0
652	Baciuty 43A	488	3238	Z3	1,4	2240	1,82	14,0
653	Baciuty 77	556	2698	Z3	1,4	2240	1,82	14,0
654	Baciuty 56A	473	4000	Z4	2,4	3840	3,12	24,0
655	Baciuty 37	450	2476	Z3	1,4	2240	1,82	14,0
656	Baciuty 51	476	1524	Z2	0,9	1440	1,17	9,0
657	Baciuty 47A	<i>b.d.</i>	1810	Z2	0,9	1440	1,17	9,0
658	Baciuty 56A	473	2286	Z3	1,4	2240	1,82	14,0
659	Baciuty 89	1020	15238	Z9	6,8	10880	8,83	60,0
660	Baciuty 89	1020	1524	Z2	0,9	1440	1,17	9,0
661	Baciuty ?	559/4	1524	Z2	0,9	1440	1,17	9,0



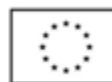
1	2	3	4	5	6	7	8	9
662	Baciuty 47	483/1	1333	Z2	0,9	1440	1,17	9,0
663	Baciuty 88D	163	3619	Z3	1,4	2240	1,82	14,0
664	Baciuty 73 m7	511	1926	Z2	0,9	1440	1,17	9,0
665	Baciuty ?	404 letni	0	0	0	0	0	0
666	Baciuty ?	pustostan	0	0	0	0	0	0
667	Baciuty ?	397	1524	Z2	0,9	1440	1,17	9,0
668	Baciuty 41A/1	b.d.	3810	Z4	2,4	3840	3,12	24,0
669	Baciuty 52	b.d.	794	Z1	0,45	720	0,58	4,5
670	Baciuty 80	545	9524	Z7	4,2	6720	5,46	42,0
671	Zawady 12	pustostan	0	0	0	0	0	0
672	Topilec Kolonia 1	356	952	Z1	0,45	720	0,58	4,5
673	Topilec Kolonia 2	b.d.	20952	Z9	6,8	10880	8,83	60,0
674	Topilec Kolonia 4	368	4057	Z4	2,4	3840	3,12	24,0
675	Topilec Kolonia 5	353	3048	Z3	1,4	2240	1,82	14,0
676	Topilec Kolonia 6	352	2063	Z3	1,4	2240	1,82	14,0
677	Topilec Kolonia 8	350/1	4802	Z5	2,8	4480	3,64	28,0
678	Topilec Kolonia 9	349	1143	Z1	0,45	720	0,58	4,5
679	Topilec Kolonia 10	348	1905	Z2	0,9	1440	1,17	9,0
680	Topilec Kolonia 13	345	1810	Z2	0,9	1440	1,17	9,0
681	Topilec Kolonia 13A	285	5714	Z5	2,8	4480	3,64	28,0
682	Topilec Kolonia 14B	620/1	2476	Z3	1,4	2240	1,82	14,0
683	Topilec 15	b.d.	2286	Z3	1,4	2240	1,82	14,0
684	Topilec 22	145	2476	Z3	1,4	2240	1,82	14,0
685	Topilec 24	143	28571	Z9	6,8	10880	8,83	60,0
686	Topilec 26	142	3810	Z4	2,4	3840	3,12	24,0
687	Topilec 28	141	3810	Z4	2,4	3840	3,12	24,0
688	Topilec 29A	189	2095	Z3	1,4	2240	1,82	14,0
689	Topilec 35	285	22222	Z9	6,8	10880	8,83	60,0
690	Barszczówka 19	pustostan	0	0	0	0	0	0
691	Barszczówka 19 II	b.d.	1524	Z2	0,9	1440	1,17	9,0
692	Barszczówka 21	pustostan	0	0	0	0	0	0
693	Barszczówka 24	17	1524	Z2	0,9	1440	1,17	9,0
694	Barszczówka 25	pustostan	0	0	0	0	0	0
695	Barszczówka 27	b.d.	1524	Z2	0,9	1440	1,17	9,0
696	Barszczówka 38	b.d.	4952	Z5	2,8	4480	3,64	28,0
698	Barszczówka 40	56	4762	Z5	2,8	4480	3,64	28,0
699	Piecki 2	33	3810	Z4	2,4	3840	3,12	24,0
700	Piecki 2A	34	2381	Z3	1,4	2240	1,82	14,0
701	Piecki 3	74	3810	Z4	2,4	3840	3,12	24,0
702	Piecki 6	17	7619	Z7	4,2	6720	5,46	42,0
703	Piecki 5	75	1587	Z2	0,9	1440	1,17	9,0
704	Borowskie Michały 28	109	4762	Z5	2,8	4480	3,64	28,0
705	Borowskie Michały 27A	104	5714	Z5	2,8	4480	3,64	28,0
706	Borowskie Michały 26	107	7937	Z7	4,2	6720	5,46	42,0
707	Borowskie Michały 24	103	3492	Z3	1,4	2240	1,82	14,0
708	Borowskie Michały 21	98	2857	Z3	1,4	2240	1,82	14,0



1	2	3	4	5	6	7	8	9
709	Borowskie Michały 19	092/2	2857	Z3	1,4	2240	1,82	14,0
710	Borowskie Michały 14	084/2	6984	Z7	4,2	6720	5,46	42,0
711	Borowskie Michały 8	076/2	2540	Z3	1,4	2240	1,82	14,0
712	Borowskie Michały 7	056/1	6349	Z7	4,2	6720	5,46	42,0
713	Stoczki 15	941/1	952	Z1	0,45	720	0,58	4,5
714	Stoczki 2	1032	476	Z1	0,45	720	0,58	4,5
715	Stoczki 10A	954/4	5714	Z5	2,8	4480	3,64	28,0
716	Stoczki 16	920	3810	Z4	2,4	3840	3,12	24,0
717	Stoczki 18A	946	3175	Z3	1,4	2240	1,82	14,0
718	Stoczki 83	1024/1	2381	Z3	1,4	2240	1,82	14,0
719	Stoczki 8A	1024	2698	Z3	1,4	2240	1,82	14,0
720	Stoczki 2	1032	2540	Z3	1,4	2240	1,82	14,0
721	Stoczki 10A	954/3	1333	Z1	0,45	720	0,58	4,5
722	Stoczki 19	945	2952	Z3	1,4	2240	1,82	14,0
723	Stoczki 15A	997/1	6349	Z7	4,2	6720	5,46	42,0
724	Stoczki 22	934	762	Z1	0,45	720	0,58	4,5
725	Stoczki 7	<i>b.d.</i>	<i>1524</i>	Z2	<i>0,9</i>	<i>1440</i>	<i>1,17</i>	<i>9,0</i>
726	Stoczki 3	<i>b.d.</i>	<i>1524</i>	Z2	<i>0,9</i>	<i>1440</i>	<i>1,17</i>	<i>9,0</i>
727	Stoczki 6	<i>b.d.</i>	<i>1524</i>	Z2	<i>0,9</i>	<i>1440</i>	<i>1,17</i>	<i>9,0</i>
728	Stoczki 12	<i>b.d.</i>	<i>1524</i>	Z2	<i>0,9</i>	<i>1440</i>	<i>1,17</i>	<i>9,0</i>
729	Trypucie 18	074/10	952	Z1	0,45	720	0,58	4,5
730	Trypucie 19	073/7	1905	Z2	0,9	1440	1,17	9,0
731	Trypucie 20	073/3	2381	Z3	1,4	2240	1,82	14,0
732	Trypucie 16	76	1905	Z2	0,9	1440	1,17	9,0
733	Trypucie 10	080/7	4127	Z5	2,8	4480	3,64	28,0
734	Trypucie 40 G	166/8	3810	Z4	2,4	3840	3,12	24,0
735	Trypucie 42	055/20	1905	Z2	0,9	1440	1,17	9,0
736	Trypucie 24	69/1; 69/2	2857	Z3	1,4	2240	1,82	14,0
737	Trypucie 26	044/5	2857	Z3	1,4	2240	1,82	14,0
738	Trypucie 47	054/9	1905	Z2	0,9	1440	1,17	9,0
739	Trypucie 39	042/2	2381	Z3	1,4	2240	1,82	14,0
740	Trypucie 43	054/5	2063	Z3	1,4	2240	1,82	14,0
741	Trypucie 61	035/1	5714	Z5	2,8	4480	3,64	28,0
742	Trypucie 62C	054/12	4200	Z4	2,4	3840	3,12	24,0
743	Trypucie Kolonia 68	503/2	3810	Z4	2,4	3840	3,12	24,0
744	Trypucie Kolonia 65A	56/66	1905	Z2	0,9	1440	1,17	9,0
745	Trypucie Kolonia 65	59/15	1905	Z2	0,9	1440	1,17	9,0
746	Trypucie Kolonia 69	105/1	3810	Z4	2,4	3840	3,12	24,0
747	Trypucie 60	55/42	2857	Z3	1,4	2240	1,82	14,0
748	Trypucie 36	91/6; 91/5; 91/17	2381	Z3	1,4	2240	1,82	14,0
749	Trypucie 38	91/16	3175	Z3	1,4	2240	1,82	14,0
750	Trypucie 7	084/8	1587	Z2	0,9	1440	1,17	9,0
751	Trypucie 74/1	54	2222	Z3	1,4	2240	1,82	14,0
752	Trypucie 27	<i>b.d.</i>	<i>1524</i>	Z2	<i>0,9</i>	<i>1440</i>	<i>1,17</i>	<i>9,0</i>
753	Trypucie 32	<i>b.d.</i>	<i>1524</i>	Z2	<i>0,9</i>	<i>1440</i>	<i>1,17</i>	<i>9,0</i>
754	Trypucie 33A	<i>b.d.</i>	<i>1524</i>	Z2	<i>0,9</i>	<i>1440</i>	<i>1,17</i>	<i>9,0</i>



1	2	3	4	5	6	7	8	9
755	Trypucie 22	b.d.	1524	Z2	0,9	1440	1,17	9,0
756	Trypucie 5	b.d.	1524	Z2	0,9	1440	1,17	9,0
757	Trypucie 29A	b.d.	1524	Z2	0,9	1440	1,17	9,0
758	Trypucie 9	pustostan	0	0	0	0	0	0
759	Trypucie 23	b.d.	1524	Z2	0,9	1440	1,17	9,0
760	Trypucie 33	b.d.	1524	Z2	0,9	1440	1,17	9,0
761	Trypucie 15	b.d.	1524	Z2	0,9	1440	1,17	9,0
762	Trypucie Kolonia 71B	b.d.	1524	Z2	0,9	1440	1,17	9,0
763	Trypucie Kolonia 71A	b.d.	1524	Z2	0,9	1440	1,17	9,0
764	Trypucie Kolonia 71	b.d.	1524	Z2	0,9	1440	1,17	9,0
765	Trypucie Kolonia 63	b.d.	1524	Z2	0,9	1440	1,17	9,0
766	Trypucie Kolonia 64	b.d.	1524	Z2	0,9	1440	1,17	9,0
767	Trypucie Kolonia 73	b.d.	1524	Z2	0,9	1440	1,17	9,0
768	Trypucie 1	b.d.	1524	Z2	0,9	1440	1,17	9,0
769	Trypucie 53A	b.d.	1524	Z2	0,9	1440	1,17	9,0
770	Trypucie 52	b.d.	1524	Z2	0,9	1440	1,17	9,0
771	Trypucie 45	b.d.	1524	Z2	0,9	1440	1,17	9,0
772	Trypucie 46	b.d.	1524	Z2	0,9	1440	1,17	9,0
773	Trypucie 58A	b.d.	1524	Z2	0,9	1440	1,17	9,0
774	Trypucie 49	b.d.	1524	Z2	0,9	1440	1,17	9,0
775	Trypucie 50	b.d.	1524	Z2	0,9	1440	1,17	9,0
776	Trypucie 25	b.d.	1524	Z2	0,9	1440	1,17	9,0
777	Trypucie 9A	b.d.	1524	Z2	0,9	1440	1,17	9,0
778	Trypucie 31	b.d.	1524	Z2	0,9	1440	1,17	9,0
779	Trypucie 34	b.d.	1524	Z2	0,9	1440	1,17	9,0
780	Trypucie 58	b.d.	1524	Z2	0,9	1440	1,17	9,0
781	Trypucie 53	b.d.	1524	Z2	0,9	1440	1,17	9,0
782	Trypucie 62	b.d.	1524	Z2	0,9	1440	1,17	9,0
783	Piecki 9	b.d.	1524	Z2	0,9	1440	1,17	9,0
784	Bojary 4	457	4762	Z5	2,8	4480	3,64	28,0
785	Bojary 27	285	4762	Z5	2,8	4480	3,64	28,0
786	Bojary 31	312	4762	Z5	2,8	4480	3,64	28,0
787	Bojary 30	299	3175	Z3	1,4	2240	1,82	14,0
788	Bojary 17	448	3175	Z3	1,4	2240	1,82	14,0
789	Bojary 14	378	2063	Z3	1,4	2240	1,82	14,0
790	Bojary 24	337	2857	Z3	1,4	2240	1,82	14,0
791	Bojary 22	327/6	1746	Z2	0,9	1440	1,17	9,0
792	Bojary 21	516	1746	Z2	0,9	1440	1,17	9,0
793	Bojary 20A	329	4762	Z5	2,8	4480	3,64	28,0
794	Bojary 20	517	3810	Z4	2,4	3840	3,12	24,0
795	Bojary 8	454	2381	Z3	1,4	2240	1,82	14,0
796	Bojary 12	379	3333	Z3	1,4	2240	1,82	14,0
797	Bojary 26	284	4762	Z5	2,8	4480	3,64	28,0
798	Bojary 13	450	1587	Z2	0,9	1440	1,17	9,0
799	Borowskie Gziki 8	151	7937	Z7	4,2	6720	5,46	42,0
800	Borowskie Gziki 11	148	4762	Z5	2,8	4480	3,64	28,0



1	2	3	4	5	6	7	8	9
801	Borowskie Wypychy 8	56	2381	Z3	1,4	2240	1,82	14,0
802	Borowskie Wypychy 14	16	1905	Z2	0,9	1440	1,17	9,0
803	Borowskie Skórki 39	11	6349	Z7	4,2	6720	5,46	42,0
804	Borowskie Cibory 44	029/1	3810	Z4	2,4	3840	3,12	24,0
805	Borowskie Cibory 46	46	4127	Z4	2,4	3840	3,12	24,0
806	Borowskie Cibory 37	35	2540	Z3	1,4	2240	1,82	14,0
807	Borowskie Cibory 33A	32	1270	Z1	0,45	720	0,58	4,5
808	Borowskie Olki 28	110	5079	Z5	2,8	4480	3,64	28,0
809	Borowskie Olki 21	104	3810	Z4	2,4	3840	3,12	24,0
810	Borowskie Olki 22	103	5714	Z5	2,8	4480	3,64	28,0
811	Borowskie Żaki 20	339	2857	Z3	1,4	2240	1,82	14,0
812	Borowskie Żaki 6	338/1	6349	Z7	4,2	6720	5,46	42,0
813	Borowskie Gziki 14A	<i>b.d.</i>	1524	Z2	0,9	1440	1,17	9,0
814	Borowskie Gziki 9	<i>b.d.</i>	1524	Z2	0,9	1440	1,17	9,0
815	Borowskie Gziki 3A	<i>b.d.</i>	1524	Z2	0,9	1440	1,17	9,0
816	Borowskie Gziki 3	<i>b.d.</i>	1524	Z2	0,9	1440	1,17	9,0
817	Borowskie Gziki 1	<i>b.d.</i>	1524	Z2	0,9	1440	1,17	9,0
818	Borowskie Gziki 6	<i>b.d.</i>	1524	Z2	0,9	1440	1,17	9,0
819	Borowskie Wypychy 17	<i>b.d.</i>	1524	Z2	0,9	1440	1,17	9,0
820	Borowskie Wypychy 7A	<i>b.d.</i>	1524	Z2	0,9	1440	1,17	9,0
821	Borowskie Wypychy 16	<i>b.d.</i>	1524	Z2	0,9	1440	1,17	9,0
822	Borowskie Wypychy 2	<i>b.d.</i>	1524	Z2	0,9	1440	1,17	9,0
823	Borowskie Wypychy 3	<i>b.d.</i>	1524	Z2	0,9	1440	1,17	9,0
824	Borowskie Wypychy 4	<i>b.d.</i>	1524	Z2	0,9	1440	1,17	9,0
825	Borowskie Wypychy 5	<i>b.d.</i>	1524	Z2	0,9	1440	1,17	9,0
826	Borowskie Wypychy 6	<i>b.d.</i>	1524	Z2	0,9	1440	1,17	9,0
827	Borowskie Wypychy 7	<i>b.d.</i>	1524	Z2	0,9	1440	1,17	9,0
828	Borowskie Wypychy 9	<i>b.d.</i>	1524	Z2	0,9	1440	1,17	9,0
829	Borowskie Wypychy 10	<i>b.d.</i>	1524	Z2	0,9	1440	1,17	9,0
830	Borowskie Wypychy 11	<i>b.d.</i>	1524	Z2	0,9	1440	1,17	9,0
831	Borowskie Wypychy 13	<i>b.d.</i>	1524	Z2	0,9	1440	1,17	9,0
832	Borowskie Cibory 33	<i>b.d.</i>	1524	Z2	0,9	1440	1,17	9,0
833	Borowskie Cibory 40	<i>b.d.</i>	1524	Z2	0,9	1440	1,17	9,0
834	Borowskie Cibory 35	<i>b.d.</i>	1524	Z2	0,9	1440	1,17	9,0
835	Borowskie Cibory 39	<i>b.d.</i>	1524	Z2	0,9	1440	1,17	9,0
836	Borowskie Cibory 34	<i>b.d.</i>	1524	Z2	0,9	1440	1,17	9,0
837	Borowskie Cibory 43	<i>b.d.</i>	1524	Z2	0,9	1440	1,17	9,0
838	Borowskie Cibory 42	<i>b.d.</i>	1524	Z2	0,9	1440	1,17	9,0
839	Borowskie Cibory 45	<i>b.d.</i>	1524	Z2	0,9	1440	1,17	9,0
840	Borowskie Skórki 33	<i>b.d.</i>	1524	Z2	0,9	1440	1,17	9,0
841	Borowskie Skórki 34	<i>b.d.</i>	1524	Z2	0,9	1440	1,17	9,0
842	Borowskie Skórki 37	<i>b.d.</i>	1524	Z2	0,9	1440	1,17	9,0



1	2	3	4	5	6	7	8	9
843	Borowskie Skórki 38	<i>b.d.</i>	1524	Z2	0,9	1440	1,17	9,0
844	Borowskie Skórki 30	<i>b.d.</i>	1524	Z2	0,9	1440	1,17	9,0
845	Borowskie Skórki 31	<i>b.d.</i>	1524	Z2	0,9	1440	1,17	9,0
846	Borowskie Skórki 32	<i>b.d.</i>	1524	Z2	0,9	1440	1,17	9,0
847	Borowskie Żaki 19	<i>b.d.</i>	1524	Z2	0,9	1440	1,17	9,0
848	Borowskie Żaki 17	<i>b.d.</i>	1524	Z2	0,9	1440	1,17	9,0
849	Borowskie Żaki 13	<i>b.d.</i>	1524	Z2	0,9	1440	1,17	9,0
850	Borowskie Żaki 10	<i>b.d.</i>	1524	Z2	0,9	1440	1,17	9,0
851	Borowskie Żaki 10	<i>b.d.</i>	1524	Z2	0,9	1440	1,17	9,0
852	Borowskie Żaki 7	<i>b.d.</i>	1524	Z2	0,9	1440	1,17	9,0
853	Borowskie Żaki 5	<i>b.d.</i>	1524	Z2	0,9	1440	1,17	9,0
854	Borowskie Żaki 2	<i>b.d.</i>	1524	Z2	0,9	1440	1,17	9,0
855	Borowskie Żaki 4	<i>b.d.</i>	1524	Z2	0,9	1440	1,17	9,0
856	Borowskie Olki 20	<i>b.d.</i>	1524	Z2	0,9	1440	1,17	9,0
857	Borowskie Olki 24	<i>b.d.</i>	1524	Z2	0,9	1440	1,17	9,0
858	Borowskie Olki 25	<i>b.d.</i>	1524	Z2	0,9	1440	1,17	9,0
859	Borowskie Olki 27	<i>b.d.</i>	1524	Z2	0,9	1440	1,17	9,0
860	Bojary 3	<i>b.d.</i>	1524	Z2	0,9	1440	1,17	9,0
861	Bojary 6	<i>b.d.</i>	1524	Z2	0,9	1440	1,17	9,0
862	Bojary 6A	<i>b.d.</i>	1524	Z2	0,9	1440	1,17	9,0
863	Bojary 7	<i>b.d.</i>	1524	Z2	0,9	1440	1,17	9,0
864	Bojary 10	<i>b.d.</i>	1524	Z2	0,9	1440	1,17	9,0
865	Bojary 11	<i>b.d.</i>	1524	Z2	0,9	1440	1,17	9,0
866	Bojary 16	<i>b.d.</i>	1524	Z2	0,9	1440	1,17	9,0
867	Bojary 18	<i>b.d.</i>	1524	Z2	0,9	1440	1,17	9,0
868	Markowszczyzna 10 C	<i>b.d.</i>	1524	Z2	0,9	1440	1,17	9,0
869	Markowszczyzna 44 H	<i>b.d.</i>	1524	Z2	0,9	1440	1,17	9,0
870	Markowszczyzna 44 D	<i>b.d.</i>	1524	Z2	0,9	1440	1,17	9,0
871	Markowszczyzna 44 F	135/2; 136/2; 137/3; 138/3	4000	Z4	2,4	3840	3,12	24,0
872	Markowszczyzna 43 E	146/3	4762	Z5	2,8	4480	3,64	28,0
873	Markowszczyzna 44 R	140/5	4762	Z5	2,8	4480	3,64	28,0
874	Markowszczyzna 26A	274/1	5714	Z5	2,8	4480	3,64	28,0
875	Markowszczyzna 11	240/10	2190	Z3	1,4	2240	1,82	14,0
876	Markowszczyzna 10	246/10	2857	Z3	1,4	2240	1,82	14,0
877	Markowszczyzna 6	061/1	3810	Z4	2,4	3840	3,12	24,0
878	Markowszczyzna 7D	214/1	3048	Z3	1,4	2240	1,82	14,0
879	Markowszczyzna 42	145/1; 145/2	2349	Z3	1,4	2240	1,82	14,0
880	Markowszczyzna 49 M	133/13	5079	Z5	2,8	4480	3,64	28,0
881	Markowszczyzna 27	275/1	3810	Z4	2,4	3840	3,12	24,0
882	Markowszczyzna 10A	<i>b.d.</i>	7619	Z7	4,2	6720	5,46	42,0
883	Markowszczyzna 12	<i>b.d.</i>	3810	Z4	2,4	3840	3,12	24,0
884	Markowszczyzna 44 T	105; 106	8952	Z7	4,2	6720	5,46	42,0
885	Markowszczyzna 44 L	140/16	2000	Z3	1,4	2240	1,82	14,0
886	Markowszczyzna 44	<i>b.d.</i>	5714	Z7	4,2	6720	5,46	42,0



1	2	3	4	5	6	7	8	9
887	Markowszczyzna 47 B	143/8	2232	Z3	1,4	2240	1,82	14,0
888	Markowszczyzna 44E	138/4; 137/4; 136/4; 135/3	1524	Z2	0,9	1440	1,17	9,0
889	Markowszczyzna 65	68	1657	Z2	0,9	1440	1,17	9,0
890	Markowszczyzna 67	71	5524	Z5	2,8	4480	3,64	28,0
891	Markowszczyzna 69	074/7	2571	Z3	1,4	2240	1,82	14,0
892	Markowszczyzna 9	b.d.	1524	Z2	0,9	1440	1,17	9,0
893	Markowszczyzna 44H	b.d.	1524	Z2	0,9	1440	1,17	9,0
894	Zalesiany 26	b.d.	1524	Z2	0,9	1440	1,17	9,0
895	Zalesiany 22	b.d.	1524	Z2	0,9	1440	1,17	9,0
896	Zalesiany 38	b.d.	1524	Z2	0,9	1440	1,17	9,0
897	Zalesiany 40	pustostan	0	0	0	0	0	0
898	Zalesiany 41	b.d.	1524	Z2	0,9	1440	1,17	9,0
899	Zalesiany 41B	b.d.	1524	Z2	0,9	1440	1,17	9,0
900	Zalesiany 50A	b.d.	1524	Z2	0,9	1440	1,17	9,0
901	Zalesiany 2	b.d.	952	Z1	0,45	720	0,58	4,5
902	Zalesiany 2/1	030/3	2857	Z3	1,4	2240	1,82	14,0
903	Zalesiany 6	b.d.	3429	Z3	1,4	2240	1,82	14,0
904	Zalesiany 7	b.d.	762	Z1	0,45	720	0,58	4,5
905	Zalesiany 11	b.d.	2095	Z3	1,4	2240	1,82	14,0
906	Zalesiany 15	b.d.	2286	Z3	1,4	2240	1,82	14,0
907	Zalesiany 17	b.d.	1524	Z2	0,9	1440	1,17	9,0
908	Zalesiany 18	b.d.	1333	Z2	0,9	1440	1,17	9,0
909	Zalesiany 22A	24	3810	Z4	2,4	3840	3,12	24,0
910	Zalesiany 26B	b.d.	1905	Z2	0,9	1440	1,17	9,0
911	Zalesiany 28	134/2	2667	Z3	1,4	2240	1,82	14,0
912	Zalesiany 31D	195	6095	Z7	4,2	6720	5,46	42,0
913	Zalesiany 31B	129/3	2857	Z3	1,4	2240	1,82	14,0
914	Zalesiany 32	298	381	Z1	0,45	720	0,58	4,5
915	Zalesiany 32/2	b.d.	5714	Z5	2,8	4480	3,64	28,0
916	Zalesiany 32B	126/3	2590	Z3	1,4	2240	1,82	14,0
917	Zalesiany 33	125	2286	Z3	1,4	2240	1,82	14,0
918	Zalesiany 33/2	b.d.	1524	Z2	0,9	1440	1,17	9,0
919	Zalesiany 35	124 lub 126	952	Z1	0,45	720	0,58	4,5
920	Zalesiany 39	b.d.	1905	Z2	0,9	1440	1,17	9,0
921	Zalesiany 41A	64/19; 64/29	952	Z1	0,45	720	0,58	4,5
922	Zalesiany 42	b.d.	5714	Z5	2,8	4480	3,64	28,0
923	Zalesiany 48	066/11	2667	Z3	1,4	2240	1,82	14,0
924	Zalesiany 49	b.d.	952	Z1	0,45	720	0,58	4,5
925	Zalesiany 50	66/10; 66/4	2476	Z3	1,4	2240	1,82	14,0
926	Zalesiany 51	66/3; 66/5	2476	Z3	1,4	2240	1,82	14,0
927	Zalesiany 23	109/2	4190	Z4	2,4	3840	3,12	24,0
928	Zalesiany 23C	122	2857	Z3	1,4	2240	1,82	14,0
929	Zalesiany 27A	b.d.	3048	Z3	1,4	2240	1,82	14,0



1	2	3	4	5	6	7	8	9
930	Zalesiany 27J	<i>b.d.</i>	2857	Z3	1,4	2240	1,82	14,0
931	Zalesiany 31L	<i>b.d.</i>	4762	Z5	2,8	4480	3,64	28,0
932	Zalesiany 31N	129/9	2476	Z3	1,4	2240	1,82	14,0
933	Juraszki 3	047/1	762	Z1	0,45	720	0,58	4,5
934	Juraszki 4	47	762	Z1	0,45	720	0,58	4,5
935	Juraszki 5	49	1333	Z1	0,45	720	0,58	4,5
936	Juraszki 7	50	3810	Z4	2,4	3840	3,12	24,0
937	Juraszki 9	52	2857	Z3	1,4	2240	1,82	14,0
938	Juraszki 11	54	2286	Z3	1,4	2240	1,82	14,0
939	Juraszki 17	58	5333	Z5	2,8	4480	3,64	28,0
940	Juraszki 19	212	3429	Z3	1,4	2240	1,82	14,0
941	Juraszki 20	84	5219	Z5	2,8	4480	3,64	28,0
942	Juraszki 22	84	1905	Z2	0,9	1440	1,17	9,0
943	Juraszki 23	62	3810	Z4	2,4	3840	3,12	24,0
944	Juraszki 24	64	4952	Z5	2,8	4480	3,64	28,0
945	Juraszki 26	068/4	2032	Z3	1,4	2240	1,82	14,0
946	Juraszki 30	068/6	3000	Z3	1,4	2240	1,82	14,0
947	Juraszki 31	209/2	4381	Z4	2,4	3840	3,12	24,0
948	Juraszki 32	068/1	4762	Z5	2,8	4480	3,64	28,0
949	Lubiejki 4	226	952	Z1	0,45	720	0,58	4,5
950	Lubiejki 4B	258/5	1143	Z1	0,45	720	0,58	4,5
951	Lubiejki 6	69	762	Z1	0,45	720	0,58	4,5
952	Lubiejki 7	224	3619	Z3	1,4	2240	1,82	14,0
953	Lubiejki 10	220	895	Z1	0,45	720	0,58	4,5
954	Lubiejki 15	65	2857	Z3	1,4	2240	1,82	14,0
955	Niecki 10	37	3619	Z3	1,4	2240	1,82	14,0
956	Niecki 48	16	3810	Z4	2,4	3840	3,12	24,0
957	Niecki 49	15	1695	Z2	0,9	1440	1,17	9,0
958	Niecki 55	3	2895	Z3	1,4	2240	1,82	14,0
959	Tolcze 2	049/5	1714	Z2	0,9	1440	1,17	9,0
960	Tolcze 5	17/13	1619	Z2	0,9	1440	1,17	9,0
961	Tolcze 5A	017/12	3810	Z4	2,4	3840	3,12	24,0
962	Tolcze 5C	17/25	3810	Z4	2,4	3840	3,12	24,0
963	Tolcze 7A	048/9	3429	Z3	1,4	2240	1,82	14,0
964	Tolcze 8	49/13	2095	Z3	1,4	2240	1,82	14,0
965	Tolcze 16	44/14	3810	Z4	2,4	3840	3,12	24,0
966	Tolcze 17	43/14	476	Z1	0,45	720	0,58	4,5
967	Tolcze 18	043/12	7619	Z7	4,2	6720	5,46	42,0
968	Tolcze 19	041/2	762	Z1	0,45	720	0,58	4,5
969	Tolcze 20	040/3	2095	Z3	1,4	2240	1,82	14,0
970	Tolcze 22	39/14	2057	Z3	1,4	2240	1,82	14,0
971	Tolcze 24	038/11	1143	Z1	0,45	720	0,58	4,5
972	Tolcze 27	037/11	952	Z1	0,45	720	0,58	4,5
973	Tolcze 29	034/6	2038	Z3	1,4	2240	1,82	14,0
974	Tolcze 30	033/10	19048	Z9	6,8	10880	8,83	60,0
975	Tolcze 31	033/2	1714	Z2	0,9	1440	1,17	9,0



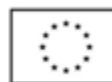
1	2	3	4	5	6	7	8	9
976	Tołcze 35A	031/13	2857	Z3	1,4	2240	1,82	14,0
977	Tołcze 37	023/5	4762	Z5	2,8	4480	3,64	28,0
978	Tołcze 38	023/4	3238	Z3	1,4	2240	1,82	14,0
979	Tołcze 40	009/2	3238	Z3	1,4	2240	1,82	14,0
980	Tołcze 41	009/18	1238	Z1	0,45	720	0,58	4,5
981	Tołcze 41A	009/4	2076	Z3	1,4	2240	1,82	14,0
982	Tołcze 44	022/9	3048	Z3	1,4	2240	1,82	14,0
983	Tołcze 53	21/20	4190	Z4	2,4	3840	3,12	24,0
984	Tołcze 59	009/7	2705	Z3	1,4	2240	1,82	14,0
985	Tołcze 104	3/44	3810	Z4	2,4	3840	3,12	24,0
986	Tołcze 106	3/43	2286	Z3	1,4	2240	1,82	14,0
987	Tołcze 114	3/39	2286	Z3	1,4	2240	1,82	14,0
988	Tołcze, ul. Kwiatowa 1	19/22	952	Z1	0,45	720	0,58	4,5
989	Tołcze, ul. Kwiatowa 3	19/23	1905	Z2	0,9	1440	1,17	9,0
990	Lubiejki 1	1955	3810	Z4	2,4	3840	3,12	24,0
991	Lubiejki 2	80	2019	Z3	1,4	2240	1,82	14,0
992	Lubiejki 3	77	895	Z1	0,45	720	0,58	4,5
993	Lubiejki 3A	77	4762	Z5	2,8	4480	3,64	28,0
994	Lubiejki 3B	261/1	2190	Z3	1,4	2240	1,82	14,0
995	Chodory 4	189	2286	Z3	1,4	2240	1,82	14,0
996	Chodory 4/1	97	3619	Z3	1,4	2240	1,82	14,0
997	Chodory 5	75	1905	Z2	0,9	1440	1,17	9,0
998	Chodory 8	b.d.	2857	Z3	1,4	2240	1,82	14,0
999	Chodory 10	183	6667	Z7	4,2	6720	5,46	42,0
1000	Chodory 11	93	1905	Z2	0,9	1440	1,17	9,0
1001	Chodory 14	144	4000	Z4	2,4	3840	3,12	24,0
1002	Chodory 16	144	5048	Z5	2,8	4480	3,64	28,0
1003	Chodory 18	176	1905	Z2	0,9	1440	1,17	9,0
1004	Chodory 19	84	1619	Z2	0,9	1440	1,17	9,0
1005	Chodory 22	171	1524	Z2	0,9	1440	1,17	9,0
1006	Chodory 23	82	8571	Z7	4,2	6720	5,46	42,0
1007	Chodory 25	81	990	Z1	0,45	720	0,58	4,5
1008	Chodory 26	79	2857	Z3	1,4	2240	1,82	14,0
1009	Chodory 27	79	238	Z1	0,45	720	0,58	4,5
1010	Chodory 28A	167	7143	Z7	4,2	6720	5,46	42,0
1011	Chodory 36	160	7619	Z7	4,2	6720	5,46	42,0
1012	Chodory 37	44	3810	Z4	2,4	3840	3,12	24,0
1013	Chodory 46	158	2286	Z3	1,4	2240	1,82	14,0
1014	Chodory 48	200	1905	Z2	0,9	1440	1,17	9,0
1015	Chodory 50	199	10857	Z8	6,0	9600	7,80	53,0
1016	Czaczk Małe 2 Drozdy	311/1	2000	Z3	1,4	2240	1,82	14,0
1017	Czaczk Małe 4 Drozdy	308/3	2286	Z3	1,4	2240	1,82	14,0
1018	Czaczk Małe 12A Reki	323/2	1867	Z3	1,4	2240	1,82	14,0
1019	Czaczk Małe 13 Reki	324	3810	Z4	2,4	3840	3,12	24,0
1020	Czaczk Małe 16 Reki	294/2	17143	Z9	6,8	10880	8,83	60,0
1021	Czaczk Małe 8	184	2286	Z3	1,4	2240	1,82	14,0



1	2	3	4	5	6	7	8	9
1022	Czaczki Małe 12	323/2	1333	Z2	0,9	1440	1,17	9,0
1023	Czaczki Wielkie 3	28	2286	Z3	1,4	2240	1,82	14,0
1024	Czaczki Wielkie 6	34	895	Z1	0,45	720	0,58	4,5
1025	Czaczki Wielkie 13	69	4762	Z5	2,8	4480	3,64	28,0
1026	Czaczki Wielkie 17	77	4381	Z4	2,4	3840	3,12	24,0
1027	Czaczki Wielkie 36	138	3810	Z4	2,4	3840	3,12	24,0
1028	Czaczki Wielkie 36A	138	317	Z1	0,45	720	0,58	4,5
1029	Czaczki Wielkie 36B	138	762	Z1	0,45	720	0,58	4,5
1030	Czaczki Wielkie 18	48	381	Z1	0,45	720	0,58	4,5
1031	Czaczki Wielkie 24	64	3238	Z3	1,4	2240	1,82	14,0
1032	Czaczki Wielkie 25	67	1003	Z1	0,45	720	0,58	4,5
1033	Czaczki Wielkie 27	63	792	Z1	0,45	720	0,58	4,5
1034	Czaczki Wielkie 33	62	1714	Z2	0,9	1440	1,17	9,0
1035	Czaczki Wielkie 37	111	1960	Z2	0,9	1440	1,17	9,0
1036	Czaczki Wielkie 38	136	3429	Z3	1,4	2240	1,82	14,0
1037	Czaczki Wielkie 40	110	3048	Z3	1,4	2240	1,82	14,0
1038	Iwanówka 39A	91	952	Z1	0,45	720	0,58	4,5
1039	Iwanówka 40	79	3230	Z3	1,4	2240	1,82	14,0
1040	Tolcze 1A	063/2	2286	Z3	1,4	2240	1,82	14,0
1041	Tolcze 36	023/6 <p>pusto</p>	0	0	0	0	0	0
1042	Tolcze 14	45/14 <p>pusto</p>	0	0	0	0	0	0
1043	Tolcze 23	39/10 <p>pusto</p>	0	0	0	0	0	0
1044	Tolcze 25	38/9 <p>pusto</p>	0	0	0	0	0	0
1045	Tolcze 33	23/17 <p>pusto</p>	0	0	0	0	0	0
1046	Iwanówka 40	012/1 <p>pusto</p>	0	0	0	0	0	0
1047	Iwanówka 18	014/1 <p>pusto</p>	0	0	0	0	0	0
1048	Iwanówka 39	91 <p>pustost</p>	0	0	0	0	0	0
1049	Chodory 6	185 <p>pusto</p>	0	0	0	0	0	0
1050	Chodory 9	94 <p>pusto</p>	0	0	0	0	0	0
1051	Chodory 10	183 <p>pusto</p>	0	0	0	0	0	0
1052	Chodory 15	91 <p>pusto</p>	0	0	0	0	0	0
1053	Chodory 16	177 <p>pusto</p>	0	0	0	0	0	0
1054	Chodory 32	163 <p>pusto</p>	0	0	0	0	0	0
1055	Chodory 34	161 <p>pusto</p>	0	0	0	0	0	0
1056	Chodory 35	<p>pustostan</p>	0	0	0	0	0	0
1057	Chodory 40	157 <p>pusto</p>	0	0	0	0	0	0
1058	Juraszki 1	9/3 <p>pusto</p>	0	0	0	0	0	0
1059	Juraszki 2	10 <p>pustos</p>	0	0	0	0	0	0
1060	Juraszki 6	50 <p>pustost</p>	0	0	0	0	0	0
1061	Juraszki 13	55 <p>pustost</p>	0	0	0	0	0	0
1062	Juraszki 15	57 <p>pustost</p>	0	0	0	0	0	0
1063	Juraszki 18	59 <p>pust</p>	0	0	0	0	0	0
1064	Czaczki Małe	269 <p>pusto</p>	0	0	0	0	0	0
1065	Tolcze 7	48/11 <p>pusto</p>	0	0	0	0	0	0
1066	Tolcze 12	46/4 <p>pusto</p>	0	0	0	0	0	0
1067	Tolcze 32	33/12 <p>pust</p>	0	0	0	0	0	0



1	2	3	4	5	6	7	8	9
1068	Dobrowoda 4	215/1; 216/1	3175	Z3	1,4	2240	1,82	14,0
1069	Dobrowoda 6	168	571	Z1	0,45	720	0,58	4,5
1070	Dobrowoda 7	202	2508	Z3	1,4	2240	1,82	14,0
1071	Dobrowoda 10	161	2857	Z3	1,4	2240	1,82	14,0
1072	Dobrowoda 12	204/2	2476	Z3	1,4	2240	1,82	14,0
1073	Dobrowoda 13	b.d.	5714	Z5	2,8	4480	3,64	28,0
1074	Dobrowoda 14	198	2381	Z3	1,4	2240	1,82	14,0
1075	Dobrowoda 15A	159	2937	Z3	1,4	2240	1,82	14,0
1076	Dobrowoda 18	211	5714	Z5	2,8	4480	3,64	28,0
1077	Dobrowoda 19	197	5714	Z5	2,8	4480	3,64	28,0
1078	Dobrowoda 20	59	1905	Z2	0,9	1440	1,17	9,0
1079	Dobrowoda 25	19	4762	Z5	2,8	4480	3,64	28,0
1080	Dobrowoda 26	18	1905	Z2	0,9	1440	1,17	9,0
1081	Dobrowoda 28	16	2222	Z3	1,4	2240	1,82	14,0
1082	Dobrowoda 29	53	2857	Z3	1,4	2240	1,82	14,0
1083	Dobrowoda 30	57	3810	Z4	2,4	3840	3,12	24,0
1084	Dobrowoda 31	75	3175	Z3	1,4	2240	1,82	14,0
1085	Dobrowoda 32	60	2540	Z3	1,4	2240	1,82	14,0
1086	Dobrowoda 32A	62	1905	Z2	0,9	1440	1,17	9,0
1087	Dobrowoda 33A	203/2; 207/2	1905	Z2	0,9	1440	1,17	9,0
1088	Dobrowoda 36	52	2857	Z3	1,4	2240	1,82	14,0
1089	Barszczówka 1	038/4	762	Z1	0,45	720	0,58	4,5
1090	Barszczówka 2	038/5	270	Z1	0,45	720	0,58	4,5
1091	Barszczówka 6	035/4	1714	Z2	0,9	1440	1,17	9,0
1092	Barszczówka 8	031/2	3810	Z4	2,4	3840	3,12	24,0
1093	Barszczówka 10	029/2	1143	Z2	0,9	1440	1,17	9,0
1094	Barszczówka 13	030/4	3048	Z3	1,4	2240	1,82	14,0
1095	Barszczówka 14	026/5	3810	Z4	2,4	3840	3,12	24,0
1096	Barszczówka 15	030/2	1905	Z2	0,9	1440	1,17	9,0
1097	Barszczówka 16	024/2	3238	Z3	1,4	2240	1,82	14,0
1098	Barszczówka 17	029/1	1143	Z1	0,45	720	0,58	4,5
1099	Barszczówka 20	021/2	2857	Z3	1,4	2240	1,82	14,0
1100	Barszczówka 22	b.d.	3238	Z3	1,4	2240	1,82	14,0
1101	Barszczówka 28/10	006/11	1143	Z1	0,45	720	0,58	4,5
1102	Barszczówka 33	021/1	571	Z1	0,45	720	0,58	4,5
1103	Baciuty Kol. 4A	196	6286	Z7	4,2	6720	5,46	42,0
1104	Baciuty Kol. 8	202	5714	Z5	2,8	4480	3,64	28,0
1105	Baciuty Kol. 8A	b.d.	3429	Z3	1,4	2240	1,82	14,0
1106	Baciuty Kol. 46	033/7	9524	Z7	4,2	6720	5,46	42,0
1107	Zawady 1	80	1524	Z1	0,45	720	0,58	4,5
1108	Zawady 2	077/1	1524	Z2	0,9	1440	1,17	9,0
1109	Zawady 2B	098/1	1143	Z1	0,45	720	0,58	4,5
1110	Zawady 3	077/2	3238	Z3	1,4	2240	1,82	14,0
1111	Zawady 3 (II bud.)	077/2	350	Z1	0,45	720	0,58	4,5
1112	Zawady 5	b.d.	1333	Z1	0,45	720	0,58	4,5



1	2	3	4	5	6	7	8	9
1113	Zawady 6	<i>b.d.</i>	1905	Z2	0,9	1440	1,17	9,0
1114	Zawady 7	084/1	1333	Z1	0,45	720	0,58	4,5
1115	Zawady 8	<i>b.d.</i>	1048	Z1	0,45	720	0,58	4,5
1116	Zawady 9	086/1	2286	Z3	1,4	2240	1,82	14,0
1117	Zawady 10	87	<i>1524</i>	Z2	<i>0,9</i>	<i>1440</i>	<i>1,17</i>	<i>9,0</i>
1118	Zawady 16	91	<i>1524</i>	Z2	<i>0,9</i>	<i>1440</i>	<i>1,17</i>	<i>9,0</i>
1119	Zawady 11	80	857	Z1	0,45	720	0,58	4,5
1120	Zawady 13	80	1905	Z2	0,9	1440	1,17	9,0
1121	Zawady 14	89	6095	Z7	4,2	6720	5,46	42,0
1122	Zawady 15	090/2	1905	Z2	0,9	1440	1,17	9,0
1123	Zawady 19	074/9	3429	Z3	1,4	2240	1,82	14,0
1124	Zawady 21	74	3540	Z3	1,4	2240	1,82	14,0
1125	Zawady 21 (II bud.)	74	3810	Z4	2,4	3840	3,12	24,0
1126	Zawady 22	<i>b.d.</i>	1524	Z2	0,9	1440	1,17	9,0
1127	Zawady 22A	093/4	3333	Z3	1,4	2240	1,82	14,0
1128	Zawady 23	<i>b.d.</i>	1905	Z2	0,9	1440	1,17	9,0
1129	Zawady 24	073/2	500	Z1	0,45	720	0,58	4,5
1130	Zawady 24A	073/2	5000	Z5	2,8	4480	3,64	28,0
1131	Zawady 27	1999	2571	Z3	1,4	2240	1,82	14,0
1132	Zawady 39	40	3429	Z3	1,4	2240	1,82	14,0
1133	Zawady 28	<i>b.d.</i>	1000	Z1	0,45	720	0,58	4,5
1134	Zawady 33	013/7	3968	Z4	2,4	3840	3,12	24,0
1135	Zawady 34	011/1	1333	Z2	0,9	1440	1,17	9,0
1136	Zawady 35	007/2	952	Z1	0,45	720	0,58	4,5
1137	Zawady 36	002/4	4762	Z5	2,8	4480	3,64	28,0
1138	Zawady 40	042/10	<i>1524</i>	Z2	<i>0,9</i>	<i>1440</i>	<i>1,17</i>	<i>9,0</i>
1139	Zawady 42	<i>b.d.</i>	952	Z1	0,45	720	0,58	4,5
1140	Baciuty Kol. 1	209/2	952	Z1	0,45	720	0,58	4,5
1141	Baciuty Kol. 1A	1209/1	1905	Z2	0,9	1440	1,17	9,0
1142	Baciuty Kol. 2	192	4500	Z5	2,8	4480	3,64	28,0
1143	Baciuty Kol. 3	<i>b.d.</i>	476	Z1	0,45	720	0,58	4,5
1144	Baciuty Kol. 4	196	4762	Z5	2,8	4480	3,64	28,0
1145	Baciuty Kol. 4A	196	3810	Z4	2,4	3840	3,12	24,0
1146	Baciuty Kol. 5	195	556	Z1	0,45	720	0,58	4,5
1147	Baciuty Kol. 7	197	1905	Z2	0,9	1440	1,17	9,0
1148	Baciuty Kol. 9	212	2160	Z3	1,4	2240	1,82	14,0
1149	Baciuty Kol. 13	227	4267	Z5	2,8	4480	3,64	28,0
1150	Baciuty Kol. 14	218	7800	Z7	4,2	6720	5,46	42,0
1151	Baciuty Kol. 17	236	3238	Z3	1,4	2240	1,82	14,0
1152	Baciuty Kol. 22	243	3810	Z4	2,4	3840	3,12	24,0
1153	Baciuty Kol. 23	245	3429	Z3	1,4	2240	1,82	14,0
1154	Baciuty Kol. 26B	230/1	4190	Z5	2,8	4480	3,64	28,0
1155	Baciuty Kol. 27	257	13333	Z9	6,8	10880	8,83	60,0
1156	Baciuty Kol. 31	167	2095	Z3	1,4	2240	1,82	14,0
1157	Baciuty Kol. 32	213	3810	Z4	2,4	3840	3,12	24,0
1158	Baciuty Kol. 34	174/4	750	Z1	0,45	720	0,58	4,5



1	2	3	4	5	6	7	8	9
1159	Baciuty Kol. 35/1	419	3255	Z3	1,4	2240	1,82	14,0
1160	Baciuty Kol. 36A	183	3810	Z4	2,4	3840	3,12	24,0
1161	Baciuty Kol. 37	112	800	Z1	0,45	720	0,58	4,5
1162	Baciuty Kol. 38	105	2229	Z3	1,4	2240	1,82	14,0
1163	Baciuty Kol. 39	22	5333	Z5	2,8	4480	3,64	28,0
1164	Baciuty Kol. 42	187	3810	Z4	2,4	3840	3,12	24,0
1165	Baciuty Kol. 44	32	1905	Z2	0,9	1440	1,17	9,0
1166	Baciuty Kol. 45	033/6	2476	Z3	1,4	2240	1,82	14,0
1167	Topilec 1	239	1905	Z2	0,9	1440	1,17	9,0
1168	Lubiejki 5	70	2476	Z3	1,4	2240	1,82	14,0
1169	Lubiejki 7A	223/224	10095	Z9	6,8	10880	8,83	60,0
1170	Lubiejki 8	221	952	Z1	0,45	720	0,58	4,5
1171	Lubiejki 9	68	1905	Z2	0,9	1440	1,17	9,0
1172	Lubiejki 11	67	952	Z1	0,45	720	0,58	4,5
1173	Lubiejki 11 II	67	3619	Z3	1,4	2240	1,82	14,0
1174	Lubiejki 12	67	5714	Z5	2,8	4480	3,64	28,0
1175	Lubiejki 14	218	762	Z1	0,45	720	0,58	4,5
1176	Lubiejki 16	64	6667	Z7	4,2	6720	5,46	42,0
1177	Lubiejki 17	63	952	Z1	0,45	720	0,58	4,5
1178	Lubiejki 17A	216	2571	Z3	1,4	2240	1,82	14,0
1179	Lubiejki 19	214	1349	Z2	0,9	1440	1,17	9,0
1180	Lubiejki 21	212	1587	Z2	0,9	1440	1,17	9,0
1181	Lubiejki 22	211	3048	Z3	1,4	2240	1,82	14,0
1182	Lubiejki 24	209	2432	Z3	1,4	2240	1,82	14,0
1183	Lubiejki 25	208	8000	Z7	4,2	6720	5,46	42,0
1184	Lubiejki 29	44/16	2419	Z3	1,4	2240	1,82	14,0
1185	Lubiejki 30	54	2813	Z3	1,4	2240	1,82	14,0
1186	Czaczk Wielkie 1	007/2	5714	Z5	2,8	4480	3,64	28,0
1187	Czaczk Wielkie 2	8	4560	Z5	2,8	4480	3,64	28,0
1188	Czaczk Wielkie 2A	8	2857	Z3	1,4	2240	1,82	14,0
1189	Czaczk Wielkie 5	29	2133	Z3	1,4	2240	1,82	14,0
1190	Czaczk Wielkie 5b	29	2857	Z3	1,4	2240	1,82	14,0
1191	Czaczk Wielkie 5c	29	1143	Z1	0,45	720	0,58	4,5
1192	Czaczk Wielkie 8	86	3968	Z4	2,4	3840	3,12	24,0
1193	Czaczk Wielkie 9	85	3810	Z4	2,4	3840	3,12	24,0
1194	Czaczk Wielkie 11	83	895	Z1	0,45	720	0,58	4,5
1195	Czaczk Wielkie 13	81	1905	Z2	0,9	1440	1,17	9,0
1196	Czaczk Wielkie 14A	056/2	2857	Z3	1,4	2240	1,82	14,0
1197	Czaczk Wielkie 15	1//49	4762	Z5	2,8	4480	3,64	28,0
1198	Czaczk Wielkie 16	74	4952	Z5	2,8	4480	3,64	28,0
1199	Czaczk Wielkie 18	48	381	Z1	0,45	720	0,58	4,5
1200	Czaczk Wielkie 24	64	3238	Z3	1,4	2240	1,82	14,0
1201	Czaczk Wielkie 25	67	1003	Z1	0,45	720	0,58	4,5
1202	Czaczk Wielkie 27	63	792	Z1	0,45	720	0,58	4,5
1203	Czaczk Wielkie 33	62	1714	Z2	0,9	1440	1,17	9,0
1204	Czaczk Wielkie 37	111	1960	Z2	0,9	1440	1,17	9,0



1	2	3	4	5	6	7	8	9
1205	Czaczki Wielkie 38	136	3429	Z3	1,4	2240	1,82	14,0
1206	Czaczki Wielkie 40	110	1524	Z2	0,9	1440	1,17	9,0
1207	Czaczki Wielkie 33A	101/1	1524	Z2	0,9	1440	1,17	9,0
1208	Dołki 1	150	2095	Z3	1,4	2240	1,82	14,0
1209	Dołki 2	151	4762	Z5	2,8	4480	3,64	28,0
1210	Dołki 4	152	2076	Z3	1,4	2240	1,82	14,0
1211	Dołki 7	145	7619	Z7	4,2	6720	5,46	42,0
1212	Dołki 9	155	6667	Z7	4,2	6720	5,46	42,0
1213	Dołki 11	156	571	Z1	0,45	720	0,58	4,5
1214	Dołki 13	167	2286	Z3	1,4	2240	1,82	14,0
1215	Dołki 16	171	3467	Z3	1,4	2240	1,82	14,0
1216	Dołki 18	143	4952	Z5	2,8	4480	3,64	28,0
1217	Dołki 20	139	3048	Z3	1,4	2240	1,82	14,0
1218	Dołki 24	164	6667	Z7	4,2	6720	5,46	42,0
1219	Iwanówka 8	5	7238	Z7	4,2	6720	5,46	42,0
1220	Iwanówka 10	7	2057	Z3	1,4	2240	1,82	14,0
1221	Iwanówka 11	039/3	952	Z1	0,45	720	0,58	4,5
1222	Iwanówka 12	8/2; 7/5	1905	Z2	0,9	1440	1,17	9,0
1223	Iwanówka 12A	8/2; 7/3	1125	Z2	0,9	1440	1,17	9,0
1224	Iwanówka 13	40	3300	Z3	1,4	2240	1,82	14,0
1225	Iwanówka 14	10	2305	Z3	1,4	2240	1,82	14,0
1226	Iwanówka 15	012/1	952	Z1	0,45	720	0,58	4,5
1227	Iwanówka 17	42	1905	Z2	0,9	1440	1,17	9,0
1228	Iwanówka 19	44	3429	Z3	1,4	2240	1,82	14,0
1229	Iwanówka 19 (II bud.)	44	1143	Z1	0,45	720	0,58	4,5
1230	Iwanówka 20	016/1	2286	Z3	1,4	2240	1,82	14,0
1231	Iwanówka 21	45	1111	Z1	0,45	720	0,58	4,5
1232	Iwanówka 22	018/1	857	Z1	0,45	720	0,58	4,5
1233	Iwanówka 23	48	781	Z1	0,45	720	0,58	4,5
1234	Iwanówka 23A	47	3905	Z4	2,4	3840	3,12	24,0
1235	Iwanówka 24	022/4	1524	Z2	0,9	1440	1,17	9,0
1236	Iwanówka 27	51	3810	Z4	2,4	3840	3,12	24,0
1237	Iwanówka 26	24	1143	Z1	0,45	720	0,58	4,5
1238	Iwanówka 28	026/1	1143	Z1	0,45	720	0,58	4,5
1239	Iwanówka 31	71	2857	Z3	1,4	2240	1,82	14,0
1240	Iwanówka 31A	71	3619	Z3	1,4	2240	1,82	14,0
1241	Iwanówka 34	76	4571	Z5	2,8	4480	3,64	28,0
1242	Iwanówka 35	77	5352	Z5	2,8	4480	3,64	28,0
1243	Iwanówka 36	78	1067	Z1	0,45	720	0,58	4,5
1244	Iwanówka 37	74	2476	Z3	1,4	2240	1,82	14,0
1245	Iwanówka 37A	075/6	3810	Z4	2,4	3840	3,12	24,0
1246	Iwanówka 37C	075/4	2667	Z3	1,4	2240	1,82	14,0
1247	Iwanówka 38	78	1714	Z2	0,9	1440	1,17	9,0
1248	Iwanówka 42B	80	2857	Z3	1,4	2240	1,82	14,0
1249	Iwanówka 51	099/2	3810	Z4	2,4	3840	3,12	24,0
1250	Iwanówka 30A	029/1	1905	Z2	0,9	1440	1,17	9,0



1	2	3	4	5	6	7	8	9
1251	Iwanówka 32A	218/2	952	Z1	0,45	720	0,58	4,5
1252	Iwanówka 32B	218/1	2857	Z3	1,4	2240	1,82	14,0
1253	Iwanówka 41	92	1714	Z2	0,9	1440	1,17	9,0
1254	Iwanówka 42B	080/3	4762	Z5	2,8	4480	3,64	28,0
1255	Iwanówka 44	093/4	990	Z1	0,45	720	0,58	4,5
1256	Iwanówka 45	95/96	2857	Z3	1,4	2240	1,82	14,0
1257	Iwanówka 47	97	1333	Z1	0,45	720	0,58	4,5
1258	Iwanówka 49A	98	857	Z1	0,45	720	0,58	4,5
1259	Iwanówka 50	215/3	800	Z1	0,45	720	0,58	4,5
1260	Iwanówka 1	032/3	3810	Z4	2,4	3840	3,12	24,0
1261	Iwanówka 1A	32A	2095	Z3	1,4	2240	1,82	14,0
1262	Iwanówka 3	34	2832	Z3	1,4	2240	1,82	14,0
1263	Iwanówka 4	2	1524	Z2	0,9	1440	1,17	9,0
1264	Iwanówka 6	4	1524	Z2	0,9	1440	1,17	9,0
1265	Niecki 1B	256/2	3810	Z4	2,4	3840	3,12	24,0
1266	Niecki 2A	171/2	2476	Z3	1,4	2240	1,82	14,0
1267	Niecki 3	258/1	1143	Z1	0,45	720	0,58	4,5
1268	Niecki 5	205	1429	Z2	0,9	1440	1,17	9,0
1269	Niecki 6A	198/12	1333	Z2	0,9	1440	1,17	9,0
1270	Niecki 6C	198/13	2857	Z3	1,4	2240	1,82	14,0
1271	Niecki 6N	198/3	2095	Z3	1,4	2240	1,82	14,0
1272	Niecki 8	37	1276	Z2	0,9	1440	1,17	9,0
1273	Niecki 10	37	2762	Z3	1,4	2240	1,82	14,0
1274	Niecki 12	36	3810	Z4	2,4	3840	3,12	24,0
1275	Niecki 13	208	1524	Z2	0,9	1440	1,17	9,0
1276	Niecki 16	210	1010	Z1	0,45	720	0,58	4,5
1277	Niecki 17	33	952	Z1	0,45	720	0,58	4,5
1278	Niecki 17 (II bud.)	33	2286	Z3	1,4	2240	1,82	14,0
1279	Niecki 19	032/1	5714	Z5	2,8	4480	3,64	28,0
1280	Niecki 19A	032/2	2286	Z3	1,4	2240	1,82	14,0
1281	Niecki 20	032/1	667	Z1	0,45	720	0,58	4,5
1282	Niecki 21	212	762	Z1	0,45	720	0,58	4,5
1283	Niecki 22	213	3810	Z4	2,4	3840	3,12	24,0
1284	Niecki 24	214	1143	Z1	0,45	720	0,58	4,5
1285	Niecki 25	215	86	0	0	0	0	0
1286	Niecki 27A	216	1333	Z2	0,9	1440	1,17	9,0
1287	Niecki 31	213	3810	Z4	2,4	3840	3,12	24,0
1288	Niecki 33	24	3810	Z4	2,4	3840	3,12	24,0
1289	Niecki 34	221	1905	Z2	0,9	1440	1,17	9,0
1290	Niecki 35	224	2286	Z3	1,4	2240	1,82	14,0
1291	Niecki 36	22	2095	Z3	1,4	2240	1,82	14,0
1292	Niecki 36A	222	914	Z1	0,45	720	0,58	4,5
1293	Niecki 37	223	952	Z1	0,45	720	0,58	4,5
1294	Niecki 38	21	3810	Z4	2,4	3840	3,12	24,0
1295	Niecki 39	19	2286	Z3	1,4	2240	1,82	14,0
1296	Niecki 40	18	1181	Z2	0,9	1440	1,17	9,0



1	2	3	4	5	6	7	8	9
1297	Niecki 41	017/2	3810	Z4	2,4	3840	3,12	24,0
1298	Niecki 42	228	1905	Z2	0,9	1440	1,17	9,0
1299	Niecki 44	016/1	2857	Z3	1,4	2240	1,82	14,0
1300	Niecki 44A	017/1	3048	Z3	1,4	2240	1,82	14,0
1301	Niecki 46	14	3238	Z3	1,4	2240	1,82	14,0
1302	Niecki 47	231	1905	Z2	0,9	1440	1,17	9,0
1303	Niecki 50	006/1	3238	Z3	1,4	2240	1,82	14,0
1304	Niecki 50 (II bud.)	006/1	762	Z1	0,45	720	0,58	4,5
1305	Niecki 51	005/2	3810	Z4	2,4	3840	3,12	24,0
1306	Niecki 51A	5	3810	Z4	2,4	3840	3,12	24,0
1307	Niecki 52	237	952	Z1	0,45	720	0,58	4,5
1308	Niecki 54	233	2857	Z3	1,4	2240	1,82	14,0
1309	Lubiejki 27	206 pusto	0	0	0	0	0	0
1310	Lubiejki 28	53 pusto	0	0	0	0	0	0
1311	Iwanówka 27	64 pusto	0	0	0	0	0	0
1312	Iwanówka 2	001/2pusto	0	0	0	0	0	0
1313	Dołki 14	168 pusto	0	0	0	0	0	0
1314	Dołki 17	176 pusto	0	0	0	0	0	0
1315	Dołki 19	143 pusto	0	0	0	0	0	0
1316	Dołki 8	154 pusto	0	0	0	0	0	0
1317	Dołki 3	147 pusto	0	0	0	0	0	0
1318	Czaczk Wielkie 12	82 pusto	0	0	0	0	0	0
1319	Czaczk Wielkie 10	84 pusto	0	0	0	0	0	0
1320	Niecki 29	218 pusto	0	0	0	0	0	0
1321	Niecki 15	209 pusto	0	0	0	0	0	0
1322	Niecki 18	208 pusto	0	0	0	0	0	0
1323	Niecki 27	28 pusto	0	0	0	0	0	0
1324	Niecki 7	38 pusto	0	0	0	0	0	0
1325	Niecki 11	206 pusto	0	0	0	0	0	0
1326	Niecki 14	32/3 pust.	0	0	0	0	0	0
1327	Czaczk Małe 11 Reki	268/5	1524	Z2	0,9	1440	1,17	9,0
1328	Czaczk Małe 11A Reki	268/8	1524	Z2	0,9	1440	1,17	9,0
1329	Czaczk Małe 13 Reki	342 pusto	0	0	0	0	0	0
1330	Czaczk Małe 3 Drozdy	310/1	1524	Z2	0,9	1440	1,17	9,0
1331	Czaczk Małe 1 Drozdy	312/3	1524	Z2	0,9	1440	1,17	9,0
1332	Tolcze 1	63/3 pusto	0	0	0	0	0	0
1333	Iwanówka 9	38 pusto	0	0	0	0	0	0
1334	Juraszki 10	53 pusto	0	0	0	0	0	0
1335	Pomigacze 53	418/1	3810	Z4	2,4	3840	3,12	24,0
1336	Pomigacze 54	338/1	1524	Z2	0,9	1440	1,17	9,0
1337	Pomigacze 55	339	2286	Z3	1,4	2240	1,82	14,0
1338	Pomigacze 56	420/1	1524	Z2	0,9	1440	1,17	9,0
1339	Pomigacze 60	756/1, 756/2	3810	Z4	2,4	3840	3,12	24,0
1340	Pomigacze 64	427/1, 427/2	3810	Z4	2,4	3840	3,12	24,0



1	2	3	4	5	6	7	8	9
1341	Pomigacze 66	428/1, 428/2	3810	Z4	2,4	3840	3,12	24,0
1342	Pomigacze 68	429/2	1524	Z2	0,9	1440	1,17	9,0
1343	Pomigacze 78	440/1	1905	Z2	0,9	1440	1,17	9,0
1344	Pomigacze 82	b.d.	952	Z1	0,45	720	0,58	4,5
1345	Pomigacze 83	361/1	952	Z1	0,45	720	0,58	4,5
1346	Pomigacze 86	b.d.	1524	Z2	0,9	1440	1,17	9,0
1347	Pomigacze 116	236	1714	Z2	0,9	1440	1,17	9,0
1348	Pomigacze 47/3	415/2	1280	Z2	0,9	1440	1,17	9,0
1349	Pomigacze 1B	b.d.	2667	Z3	1,4	2240	1,82	14,0
1350	Pomigacze 2	553	3810	Z4	2,4	3840	3,12	24,0
1351	Pomigacze 2A	500/9	11905	Z9	6,8	10880	8,83	60,0
1352	Pomigacze 4	b.d.	1524	Z2	0,9	1440	1,17	9,0
1353	Pomigacze 8	b.d.	1048	Z1	0,45	720	0,58	4,5
1354	Pomigacze 9	500?	5714	Z5	2,8	4480	3,64	28,0
1355	Pomigacze 10	b.d.	762	Z1	0,45	720	0,58	4,5
1356	Pomigacze 13 - 14?	b.d.	952	Z1	0,45	720	0,58	4,5
1357	Pomigacze 16	b.d.	762	Z1	0,45	720	0,58	4,5
1358	Pomigacze 17	306/2	5714	Z5	2,8	4480	3,64	28,0
1359	Pomigacze 18A	b.d.	9524	Z7	4,2	6720	5,46	42,0
1360	Pomigacze 24	b.d.	3175	Z3	1,4	2240	1,82	14,0
1361	Pomigacze 28	b.d.	1333	Z2	0,9	1440	1,17	9,0
1362	Pomigacze 30A	369/2	3810	Z4	2,4	3840	3,12	24,0
1363	Pomigacze 31A	b.d.	2667	Z3	1,4	2240	1,82	14,0
1364	Pomigacze 32A	b.d.	1905	Z2	0,9	1440	1,17	9,0
1365	Pomigacze 35A	b.d.	3048	Z3	1,4	2240	1,82	14,0
1366	Pomigacze 36	b.d.	3810	Z4	2,4	3840	3,12	24,0
1367	Pomigacze 42	b.d.	2857	Z3	1,4	2240	1,82	14,0
1368	Pomigacze 45	b.d.	5714	Z5	2,8	4480	3,64	28,0
1369	Pomigacze 47	b.d.	1333	Z2	0,9	1440	1,17	9,0
1370	Pomigacze 47/2	b.d.	1143	Z1	0,45	720	0,58	4,5
1371	Pomigacze 48	b.d.	1524	Z2	0,9	1440	1,17	9,0
1372	Pomigacze 112B	509/12	5714	Z5	2,8	4480	3,64	28,0
1373	Markowszczyzna 6A	b.d.	3016	Z3	1,4	2240	1,82	14,0
1374	Markowszczyzna 7	b.d.	1524	Z2	0,9	1440	1,17	9,0
1375	Markowszczyzna 7A	310/14	2857	Z3	1,4	2240	1,82	14,0
1376	Markowszczyzna 44K	140/11	2857	Z3	1,4	2240	1,82	14,0
1377	Markowszczyzna 47D	b.d.	1524	Z2	0,9	1440	1,17	9,0
1378	Pomigacze 72	pustostan	0	0	0	0	0	0
1379	Pomigacze 41	pustostan	0	0	0	0	0	0
1380	Pomigacze 34	pustostan	0	0	0	0	0	0
1381	Pomigacze 34A	b.d.	1524	Z2	0,9	1440	1,17	9,0
1382	Pomigacze 32	pustostan	0	0	0	0	0	0
1383	Pomigacze 22A	b.d.	1524	Z2	0,9	1440	1,17	9,0
1384	Pomigacze 25	b.d.	1524	Z2	0,9	1440	1,17	9,0
1385	Pomigacze 19	b.d.	1524	Z2	0,9	1440	1,17	9,0
1386	Pomigacze 20	pustostan	0	0	0	0	0	0



1	2	3	4	5	6	7	8	9
1387	Pomigacze 21	<i>b.d.</i>	1524	Z2	0,9	1440	1,17	9,0
1388	Pomigacze 15	<i>pustostan</i>	0	0	0	0	0	0
1389	Pomigacze 5	<i>b.d.</i>	1524	Z2	0,9	1440	1,17	9,0
1390	Pomigacze 1	<i>pustostan</i>	0	0	0	0	0	0
1391	Pomigacze 84	<i>b.d.</i>	1524	Z2	0,9	1440	1,17	9,0
1392	Pomigacze 59	<i>b.d.</i>	1524	Z2	0,9	1440	1,17	9,0
1393	Pomigacze 80	358/1	1524	Z2	0,9	1440	1,17	9,0
1394	Pomigacze 72	<i>pustostan</i>	0	0	0	0	0	0
1395	Pomigacze 74	<i>b.d.</i>	1524	Z2	0,9	1440	1,17	9,0
1396	Pomigacze 75	354/5	1524	Z2	0,9	1440	1,17	9,0
1397	Pomigacze 76	437/1	1524	Z2	0,9	1440	1,17	9,0
1398	Pomigacze 76/1	<i>pustostan</i>	0	0	0	0	0	0
1399	Pomigacze 77	<i>pustostan</i>	0	0	0	0	0	0
1400	Pomigacze 65	346/1	1524	Z2	0,9	1440	1,17	9,0
1401	Pomigacze 61	342/1; 342/2	1524	Z2	0,9	1440	1,17	9,0
1402	Pomigacze 62	343/1	1524	Z2	0,9	1440	1,17	9,0
1403	Pomigacze 62/1	426/1	1524	Z2	0,9	1440	1,17	9,0
1404	Pomigacze 63	<i>b.d.</i>	1524	Z2	0,9	1440	1,17	9,0
1405	Pomigacze 58	341/1; 341/2	1524	Z2	0,9	1440	1,17	9,0
1406	Pomigacze 79	<i>b.d.</i>	1524	Z2	0,9	1440	1,17	9,0
1407	Pomigacze 57	340/1; 340/2	1524	Z2	0,9	1440	1,17	9,0
1408	Pomigacze 52	337/1	1524	Z2	0,9	1440	1,17	9,0
1409	Zalesiany 8	<i>pustostan</i>	0	0	0	0	0	0
1410	Zalesiany 9	<i>pustostan</i>	0	0	0	0	0	0
1411	Zalesiany 12	<i>b.d.</i>	1524	Z2	0,9	1440	1,17	9,0
1412	Zalesiany 25	<i>pustostan</i>	0	0	0	0	0	0
1413	Zalesiany 29	<i>pustostan</i>	0	0	0	0	0	0
RAZEM			3846072		2087	3339440	2712	20729

Charakterystyka techniczna zastosowanych zestawów hybrydowych

Numer zestawu	Moc turbiny wiatrowej [kW]	Moc paneli fotowoltaicznych [kW]	Łączna moc zestawu [kW]	Szacunkowa produkcja energii [kWh/rok]	Szacunkowy koszt zakupu (brutto) [tys. zł]
1	2	3	4	5	6
Z1	0,3	0,15	0,45	740	4,5
Z2	0,6	0,3	0,9	1485	9,0
Z3	1,0	0,4	1,4	2310	14,0
Z4	1,0	1,4	2,4	3895	24,0
Z5	2,0	0,8	2,8	4620	28,0
Z6	1,5	2,3	3,8	6270	38,0
Z7	3,0	1,2	4,2	6930	42,0
Z8	3,0	3,0	6,0	10500	53,0
Z9	5,0	1,8	6,8	11220	60,0

Załącznik 16. Dane wyjściowe oraz obliczenia efektów zastosowania zestawów hybrydowych (ogniwa fotowoltaiczne + małe turbiny wiatrowe) do produkcji prądu elektrycznego dla budynków użyteczności publicznej

Lp	Adres	Numer działki	Zużycie energii elektrycznej [kWh]	Emisja CO ₂ [Mg]	Numer zestawu	Moc zestawu [kW]	Pozyskana energia [kWh]	Redukcja emisji CO ₂ [Mg]	Nakłady brutto [tys. zł]
1	2	3	4	5	6	7	8	9	10
1	Urząd Gminy Turośń Kościelna ul. Białostocka 5	582/3	20425	16,59	Z9	6,8	10880	8,83	60,0
2	Budynek Ośrodka Zdrowia ul. Białostocka 7	582/3	10966	8,90	Z9	6,8	10880	8,83	60,0
3	Dom Kultury /BIBLIOTEKA/ Turośń Kościelna ul. Lipowa 4	342/2	2615	2,12	Z3	1,4	2240	1,82	14,0
4	Świetlica wiejska Pomigacze 46	331/2	14786	12,01	Z9	6,8	10880	8,83	60,0
5	Świetlica wiejska Trypucie 54E	39/1	14786	12,01	Z9	6,8	10880	8,83	60,0
6	Świetlica wiejska w Niewodnicy Koryckiej ul. T. Kościuszki 52	37/2	4371	3,55	Z4	2,4	3840	3,12	24,0
7	Świetlica wiejska Turośń Dolna 47	455	5388	4,38	Z4	2,4	3840	3,12	24,0
8	Świetlica wiejska Zalesiany 31	133	9904	8,04	Z9	6,8	10880	8,83	60,0
9	Świetlica wiejska Bacuty 41	439/2	881	0,72	Z1	0,45	720	0,58	4,5
10	Świetlica wiejska Zawady 17	93/4	1334	1,08	Z2	0,9	1440	1,17	9,0
11	Świetlica wiejska Topilec 8	159	311	0,25	Z1	0,45	720	0,58	4,5
12	Świetlica wiejska Chodory 3	74	2193	1,78	Z3	1,4	2240	1,82	14,0
13	Świetlica wiejska Borowskie Cibory 39	76	1990	1,62	Z2	0,9	1440	1,17	9,0
14	Świetlica wiejska w Turośni Kościelnej ul. Lipowa 109	480/9 480/11	1349	1,10	Z2	0,9	1440	1,17	9,0
15	Świetlica wiejska Iwanówka 32	218/3	219	0,18	Z1	0,45	720	0,58	4,5
16	Świetlica wiejska Borowskie Michały 41A	110	1825	1,48	Z2	0,9	1440	1,17	9,0



17	Kompleks boisk sportowych „Orlik” Budynek sanitarno-szatniowy Turośń Kościelna ul. Białostocka	378 379 380 381	7722	6,27	Z7	4,2	6720	5,46	42,0
18	Gimnazjum w Turośni Kościelnej, ul. Białostocka 4, 18-106, Turośń Kościelna	381	57894	47,01	Z9	6,8	10880	8,83	60,0
19	Szkoła Podstawowa w Turośni Kościelnej ul. Białostocka 4, 18-106 Turośń Kościelna	381			Z9	6,8	10880	8,83	60,0
20	Przedszkole w Turośni Kościelnej, ul. Białostocka 4, 18-106 Turośń Kościelna	381			Z9	6,8	10880	8,83	60,0
21	Szkoła Podstawowa w Turośni Dolnej, Turośń Dolna 20, 18-106 Turośń Kościelna	79	8830	7,17	Z9	6,8	10880	8,83	60,0
22	Szkoła Podstawowa w Tołczach	50/1	9140	7,42	Z9	6,8	10880	8,83	60,0
23	Świetlica wiejska w Barszczówce	27/6, 27/4, 28/3	0	0,00	0	0	0	0	0
24	Budynek SUR w Trypuciach	74/5	0	0,00	0	0	0	0	0
25	Bank Spółdzielczy w Juchnowcu Górnym O/Turośń Kościelna, Turośń Kościelna, ul. Lipowa 8	345, 346/6	8559	6,95	Z9	6,8	10880	8,83	60,0
RAZEM			185488	150,62		91,6	146480	118,94	828