

Załącznik  
do uchwały Nr XXXVII/269/10  
Rady Gminy Turośń Kościelna  
z dnia 16 września 2010 r.

# PLAN ODNOWY MIEJSCOWOŚCI POMIGACZE GM. TUROŚŃ KOŚCIELNA

Opracowany przez Radę Sołecką wsi Pomigacze

MARZEC 2010



PRZEWODNICZĄCY RADY

*DF*  
mgr Danuta Łukaszuk

## Wstęp.

Plan odnowy miejscowości stanowi jeden z ważniejszych elementów służących do poprawy warunków życia i pracy na obszarach wiejskich. Opracowanie planu ma także na celu pobudzenie lokalnej społeczności do wspólnego działania na rzecz rozwoju naszej miejscowości, jej promocji oraz zaspokojenia potrzeb społecznych i kulturalnych mieszkańców i osób przebywających gościnnie w naszej miejscowości. O tym, że nasza miejscowość była atrakcyjna świadczą pozostałości po naszych dziadkach.

Wieś w latach siedemdziesiątych ubiegłego wieku zaczęła tracić na atrakcyjności, rolnictwo jako źródło utrzymania przegrało z ofertą pobliskiego wojewódzkiego miasta Białegostoku - praca i lepsze warunki bytowe spowodowały migrację młodych wykształconych ludzi ze wsi do miasta. Obecna sytuacja gospodarcza naszej ojczyzny zaczyna zmieniać kierunek migracji w naszej miejscowości.

Doinwestowana i odnowiona wieś odzyska swoją atrakcyjność jako miejsce zamieszkania, zapewni jej mieszkańcom godziwą jakość życia, zacieśni więzy społeczne w procesie budowy wspólnego dobra.

Pozyskiwanie środków finansowych na nasze cele odbywać się będzie w ramach gminnych programów inwestycyjnych. Stworzenie takiego dokumentu uwzględnia różne pomysły i opinie mieszkańców, a osiągnięte porozumienie lokalnej społeczności pozwoliło na wypracowanie wspólnej strategii. Proponowane przedsięwzięcia mieszkańcy uznali za możliwe do zrealizowania przy jednoczesnym zaangażowaniu własnym i samorządu gminy.

## Charakterystyka miejscowości.

Pomigacze umiejscowione są we wschodniej części gminy Turośń Kościelna, powiat białostocki województwa podlaskiego.

Powierzchnia administracyjna sołectwa wynosi 893,3542 ha, w tym tereny zabudowane zajmują powierzchnię 18,56 ha, zaś na obszarze 235,3542 ha znajdują się lasy. Główne pasmo zabudowy rozciąga się wzdłuż asfaltowej drogi powiatowej na przestrzeni około 1 km.

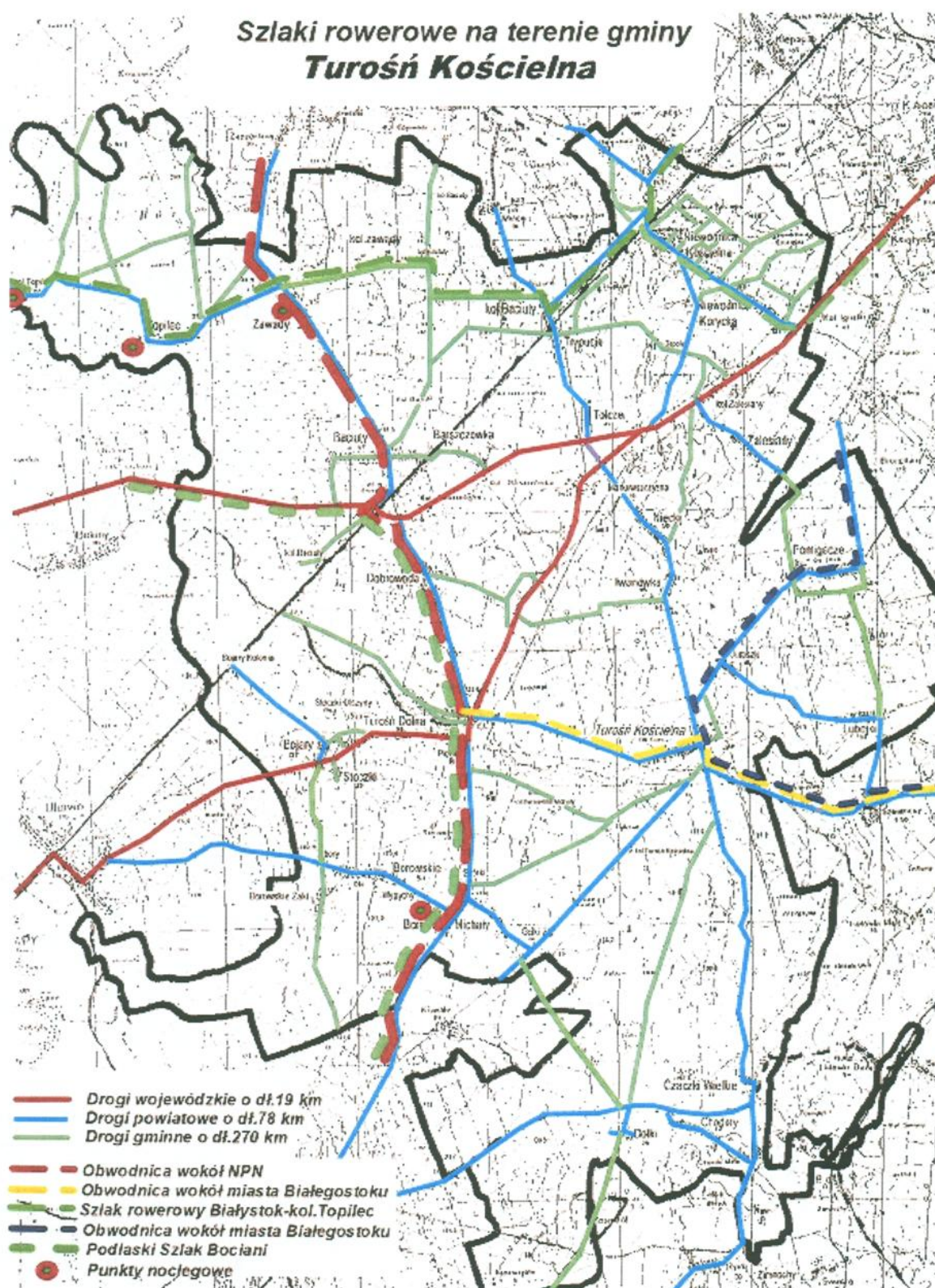
Równolegle do niej przebiega droga gminna także w znacznym stopniu zabudowana. Mieszkańcy swoją miejscowość do niedawna dzielili na trzy części: Rudniki, Sierednianie i Howieny. Według danych na dzień 31 grudnia 2009 roku wieś posiadała 262 mieszkańców. Podział przedstawia się następująco:

- kobiety – 131
- mężczyźni – 131
  - ◆ osoby do 18 roku życia – 51
  - ◆ osoby w wieku 18-60 lat – 176
  - ◆ osoby powyżej 60-go roku życia – 35

Budynków mieszkalnych w miejscowości jest około stu, lecz nie wszystkie są zamieszkałe. Mieszkańcy utrzymują się z pracy w niewielkich gospodarstwach rolnych połączonej z pracą w instytucjach, rent i emerytur.

Obszar sołectwa obecnie jest atrakcyjnym miejscem pod zabudowę jednorodzinną i cieszy się dużym zainteresowaniem osób migrujących z pobliskiego miasta Białegostoku. Brak uciążliwych usług, upadłe rolnictwo na słabych ziemiach, które częściowo zostały zalesione nadały okolicy atrakcyjny wygląd. Każdy mieszkaniec znajdzie tu spokój i wyciszenie. Osoby tu osiadłe posiadają dostęp do podstawowej infrastruktury technicznej: wodociąg, kanalizacja, sieć telekomunikacyjna. W centralnej części miejscowości znajdziemy coś dla ciała – sklep spożywczy, oraz coś dla duszy – kaplicę stanowiącą miejsce spotkań modlitewnych dla mieszkańców. Przez miejscowość przebiega linia autobusowa Białystok – Turośń Kościelna – Łapy. Zgodnie ze studium uwarunkowań i kierunków zagospodarowania przestrzennego Gminy Turośń Kościelna wyznaczona jest ścieżka rowerowa jako obwodnica wokół miasta Białegostoku (Białystok –

Hryniewicze – Juchnowiec Kościelny – Szerenosy – Turośń Kościelna – Juraszki – Pomigacze – Księżyno – Białystok).

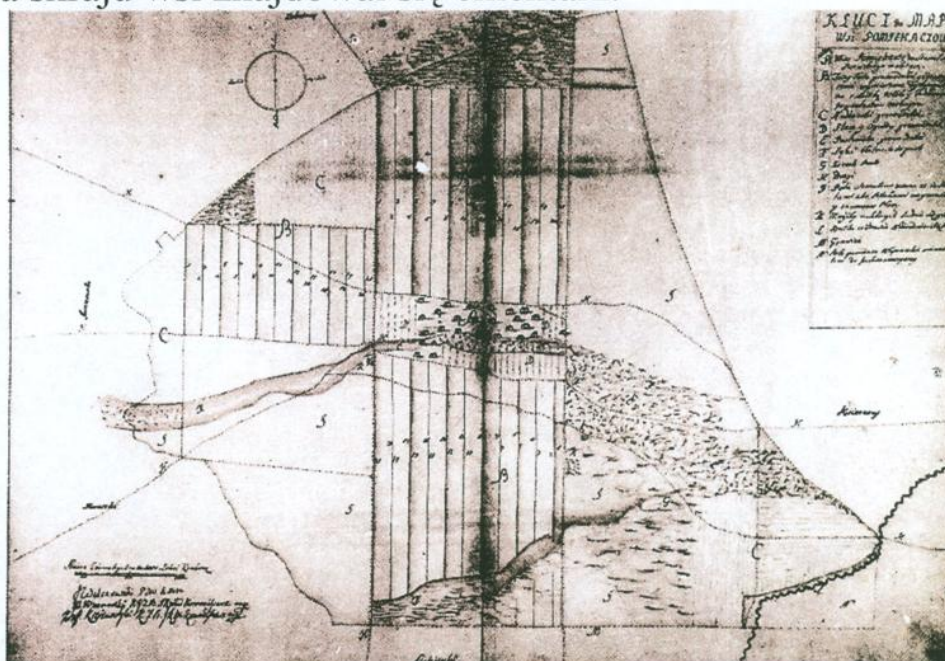


## Historia.

W V – VII wieku ziemie między Narwią i Supraślą były bardzo słabo zaludnione, a porastające tu lasy, bagienne tereny oraz rzeki dawały dobrą osłonę plemionom Jaćwingów i Gallindów. W X wieku przez te tereny przebiegał ważny szlak handlowy biorący swój początek od Morza Czarnego. Na szlaku tym osiedla się ludność mazowiecka, a następnie po wielu wojnach powstaje osadnictwo ruskie i litewskie. Od początku XV wieku ta część Podlasia jest już systematycznie zasiedlana przez ludność posługującą się polskim jak też i ruskim językiem.

Istnieje legenda, że w tym właśnie czasie osiedlił się na tych ziemiach kowal, mając dużo pracy zatrudnił pomocników nazywanych potocznie pomagaczami, którzy to dali początek osadzie i jej nazwie. Na skraju wsi znajdował się cmentarz.

Mapa wsi- POMIGACZE. AGAD  
Zb. Kart. 134-2. Oryginał-1761-J.  
Wilczewski. Skala oryginału ok.  
1:6400, rękopis, wielobarwny, wymi-  
ary 73x53 cm. Opis legendy: A: wieś  
Pomigacze do Starostwa Suraskiego  
należąca, B: trzy pola gromadzkie  
geometrycznie wymierzone dystyn-  
gowane z liczbą włók u poddanych  
inwentarzem osobnym, C: naddatki  
gromadzkie, D: place i ogrody grom-  
adzkie, E: pastwiska gromadzkie, F:  
łąki błotniste częściowo, G: zaroście  
puste, H: drogi, I: pola szmatowe  
zwane że je szmatki albo sztukami  
nazywają i zagrodowe placą, K:  
mogily na których ludzi się grzebie,  
L: rzeczka ze zdrojów  
Niewodnica. Tamże Młynisko, M:  
granice, N: pole gromadzkie  
młynarskie miano odebrać od  
Juchnowszczyzny.



Obecnie w tym miejscu są zakopane szczątki naszych przodków, na nich pomnik i tablica z napisem.



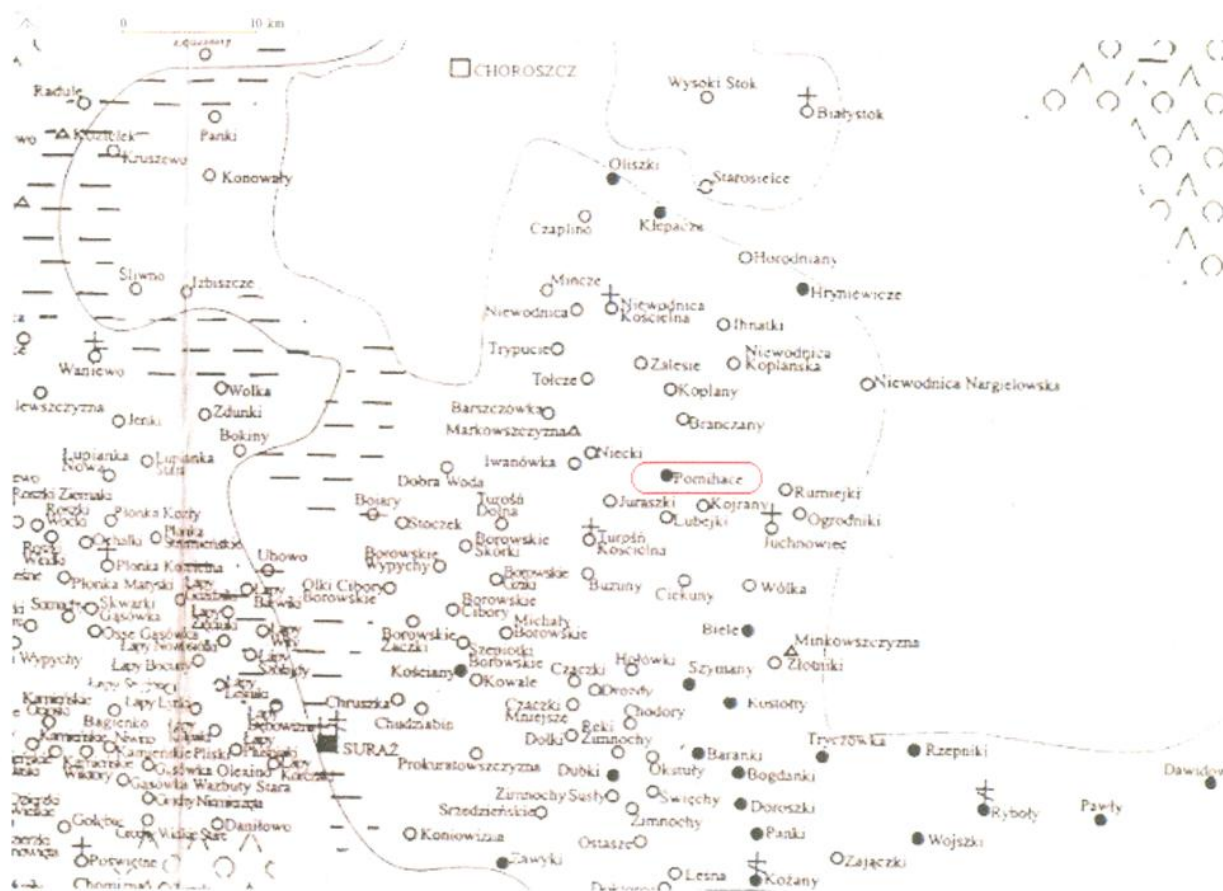
Źródła historyczne podają, że w 1577 roku należąca do dóbr królewskich wieś miała 42 włók ziemi, jedną karczmę i trzech kowali.

## WOJEWÓDZTWO PODLASKIE

W II POŁOWIE XVII w.

### OSADNICTWO I STRUKTURA WŁASNOŚCI ZIEMSKIEJ

- masło szlacheckie
  - masło królewskie
  - wieś szlachecka
  - wieś królewska
  - ⊕ wieś królewsko-szlachecka
  - ⊖ wieś kościelna
  - △ folwark szlachecki
  - ⊕ folwark kościelny
  - ⊕ parafia katolicka
  - ⊕ parafia turecka lub prawosławna
- granicę województwa: ————
- rzeka: ————
- jezioro: ————
- las: ————
- bagno: ————



W okresie zmian historycznych nazwa miejscowości przyjmowała brzmienie w języku panującej administracji: Pomihace, Pomiehacze,

Pomihace, wielu jej mieszkańców do niedawna jako miejsce urodzenia i zamieszkania podawało Pomygacze, od 1980 roku posługujemy się nazwą Pomigacze.



### **Inwentaryzacja zasobów.**

#### **-zasoby przyrodnicze**

Otoczające miejscowość lasy i bogata szata roślinna oraz pagórkowaty teren pozwalają usłyszeć z ust osób goszczących w naszej okolicy słowa „na pewno tu wrócę”. Lasy bogate są w grzyby i jagody – poszukiwaczy runa leśnego też często można spotkać. Nieobcy dla ucha jest śpiew skowronka, klekot bociana, głosy wielu innych gatunków ptaków i zwierząt. Przez miejscowość przebiega ciek wodny, na którym bobry zrobiły tamę. Połowę miejscowości otaczają grunty rolne w znacznym stopniu obsiane zbożem i trawą.

#### **-dziedzictwo kulturowe.**

W miejscowości brak jest obiektów związanych z odległymi dziejami. Zachowało się kilka budynków mieszkalnych i gospodarczych z okresu dwudziestolecia międzywojennego. Do dzisiejszego dnia zachował się drewniany krzyż postawiony po wielkim pożarze w 1885 roku, od uderzenia pioruna całkowicie spłonęło wówczas dziewięć gospodarstw. Miejsce zakończenia pożaru zostało przez mieszkańców oznakowane krzyżem.



. Szczególnym sentymentem darzony jest budynek dawnej szkoły, w którym znalazło się miejsce na świetlicę wiejską z biblioteką. Tu właśnie skupiało się główne życie kulturalne miejscowości, pierwsze powojenne kino objazdowe „Manifest” gromadziło wielu widzów przed ekranem. W świetlicy urządzone były potańcówki, spotkania z ludźmi kultury i nauki, urzędnikami państwowymi.



Tradycyjne były jasełka inscenizowane przez lokalną młodzież.



W okresie funkcjonowania szkoły powstał dziecięcy zespół pieśni i tańca, który swoimi występami uświetniał różne uroczystości.



Nieodzownym elementem większości polskich wsi były Koła Gospodyń Wiejskich, co miało miejsce także i u nas. Dobrze zorganizowane koło prowadziło różne formy działalności, członkinie oraz publiczność przygodę z formą kabaretu do dziś mile wspomina.



Drewniany budynek obecnie wymaga głębokiej renowacji.



Duży udział w funkcjonowaniu tej placówki posiadał członek naszej wspólnoty Michał Więcko prowadzący przez długie życie szczegółową kronikę dziejów wsi. Została ona przekazana do białostockiego archiwum celem opracowania przez historyków.

Kolejnym elementem, który wpisał się w dzieje wsi jest wieża syreny strażackiej zbudowana w 1959 roku. Używana sporadycznie, ale na pewno następne pokolenia będą w posiadaniu sprawnej pamiątki po byłej jednostce ochotniczej straży pożarnej. Na cokole widnieje napis:

OCHOTNICZA  
STRAŻ POŻARNA  
W POMYGACZACH  
ZORGANIZOWANA  
4 WRZEŚNIA  
1947 R.



Drugim obiektem mającym duże znaczenie w życiu wsi jest kaplica zbudowana przez mieszkańców w latach 1948- 1951. Każdego roku 4 września odbywa się tu tradycyjna msza odpustowa św. Rozalii – patronki miejscowości a także w obiekcie tym zbierają się mieszkańcy do wspólnej modlitwy w okresach szczególnego kultu religijnego (nabożeństwa majowe, różańcowe, koła żywego różańca). Św. Rozalia wzywana jest jako patronka od zarazy, z opowieści naszych pradziadków dowiadujemy się o zarazie bydła, która panowała w naszej miejscowości i zawierzenie dobytej świętej patronce wstrzymało rozwój choroby.



#### -infrastruktura techniczna

Pomigacze są miejscowością, przez którą przebiega asfaltowa droga powiatowa Białystok – Turośń Kościelna z nieutwardzonym chodnikiem. Trasa ta jest obsługiwana przez komunikację publiczną, której pasażerami jest w większości młodzież uczęszczająca do szkół. Równolegle do niej przebiega zabudowana, lecz nie utwardzona droga gminna. W miejscowości funkcjonuje z lat osiemdziesiątych

wodociąg mający ujęcie wody w obrębie sołectwa oraz sieć kanalizacyjna wybudowana w 2003 roku z dwoma przepompowniami do oczyszczalni ścieków w Turośni Kościelnej. Większość mieszkańców przyłączona jest do sieci telefonicznej z ograniczoną możliwością korzystania z internetu. Miejscowość posiada zmodernizowane energooszczędne oświetlenie ulic, wiata oraz zatoki na przystankach dla autobusów, funkcjonujący sklep spożywczo-przemysłowy. W centralnej części wsi znajduje się budynek dawnej szkoły następnie świetlicy mającej za sobą czasy rozkwitu. Po przeprowadzonej analizie remont tego budynku jest zbyt kosztowny, by mógł spełniać obecne wymogi techniczne. Budynek znajduje się na działce, która służy jako boisko piłki nożnej i piłki siatkowej

- gospodarka i rolnictwo

Pomigacze to typowa wieś robotniczo-chłopska posiadająca gospodarstwa niskotowarowe, średnio zmechanizowane. Produkcja roślinna w większości na potrzeby własne z niewielką ilością zwierząt hodowlanych. Na terenie miejscowości brak zakładów produkcyjnych, kilku mieszkańców prowadzi usługi nieuciążliwe dla środowiska. Prężną działalnością może poszczycić się rozwijające gospodarstwo agroturystyczne przyciągające wielu turystów.



## ANALIZA SWOT

Analiza SWOT jest techniką służącą do porządkowania informacji. W tym wypadku ma ona na celu określenie strategii, kierunków rozwoju oraz sposobów realizacji planu odnowy miejscowości Pomigacze. Analiza ta polega na określeniu mocnych i słabych stron oraz szans i zagrożeń wsi.

Nazwa wywodzi się od pierwszych liter angielskich słów:

- **strenghts (mocne strony)** – wszystko to, co stanowi atut, przewagę, zaletę analizowanego obiektu;
- **weaknesses (słabe strony)** – wszystko to, co stanowi słabość, barierę, wadę analizowanego obiektu;
- **opportunities (szanse)** – wszystko to, co stwarza dla analizowanego obiektu szansę korzystnej zmiany;
- **threats (zagrożenia)** – wszystko to, co stwarza dla analizowanego obiektu niebezpieczeństwo zmiany niekorzystnej.

**Silną stroną** jest samo położenie miejscowości typowo wiejskiej w cichej okolicy, skąd tylko „kroczek” do aglomeracji wojewódzkiej. Mieszkańcy mogą zdobywać wyższą wiedzę i kwalifikacje zawodowe w wielu szkołach i uczelniach, podejmować pracę nie poświęcając dużej ilości czasu na dojazd.

Selektywna zbiórka odpadów zorganizowana przez władze gminy, indywidualne umowy z firmami utylizującymi odpady stałe oraz istniejąca sieć sanitarna sprawia, że otaczające nas środowisko staje się estetyczne. Brak uciążliwych zakładów przemysłowych sprawia, że przyroda nie ulega znacznej dewastacji. Następuje rozbudowa miejscowości, a nowe ładne budynki stanowią niejako wyzwanie do modernizacji istniejących, co też następuje. Zmodernizowane energooszczędne oświetlenie uliczne nocą daje mieszkańcom w pewien sposób poczucie bezpieczeństwa. Prężnie działające gospodarstwo agroturystyczne przyczynia się do znacznej promocji naszej wsi. Duży atut stanowi położona w centralnej części

miejsowości działka z budynkiem szkoły-świetlicy, gdzie w niedalekiej przeszłości kwitło życie kulturalne wsi, rozwój techniki stawia nowe wyzwania dla modernizacji tego nie doinwestowanego obiektu.

**Słabą stroną** naszej wsi jest brak zaplecza technicznego służącego mieszkańcom do spotykania się w wolnym czasie. Drewniany budynek świetlicy wiejskiej uległ zniszczeniu, niesprzyjające warunki atmosferyczne ograniczają możliwość organizowania wspólnych form relaksu. Fakt ten ogranicza w pewien sposób bliższe kontakty społeczeństwa. Istniejący plac zabaw nie spełnia norm bezpieczeństwa, należy go zmodernizować. Część miejscowości ze względu na nieutwardzoną nawierzchnię boryka się z takimi niedogodnościami jak błoto, nierówności, droga staje się nieprzejezdna. Zwiększające się natężenie ruchu drogowego stwarza niebezpieczeństwo pieszym ze względu na brak chodników. Gospodarstwa rolne są rozdrobnione, niska opłacalność produkcji rolnej oraz ubogi rynek pracy powoduje zubożenie części naszego społeczeństwa. Mieszkańcy podejmują pracę poza miejscem zamieszkania poświęcając niejednokrotnie dużo czasu na dojazdy, co ogranicza kontakty w lokalnej społeczności.

**Szansą** dalszego rozwoju wsi jest współpraca z samorządem lokalnym i zaangażowanie mieszkańców w programach pomocowych funkcjonujących w Unii Europejskiej. Pobudzenie aktywności mieszkańców celem zagospodarowania placu po dawnej szkole jako centrum sportowo-kulturalne stworzy możliwość lepszej integracji społeczeństwa, szczególnie nowych mieszkańców naszej miejscowości. Funkcjonująca świetlica wiejska stwarza możliwość organizacji wszelkich spotkań, zacieśnianie więzi międzyludzkiej. Jako dobre rozwiązanie mieszkańcy określają utwardzenie drogi w kierunku południowym celem stworzenia przewoźnikom ekonomicznej sieci komunikacyjnej.

**Zagrożeniem** dla dalszego rozwoju miejscowości niewątpliwie jest tendencja do integracji kulturowej z bogatszym w oferty miastem Białystok, nie są rozbudowywane więzi lokalne. Coraz mniejsza

oferta komunikacji masowej sprawia, że młodzież, która jest jej głównym usługobiorcą nie zawsze może pozwolić na dodatkowe zajęcia pozalekcyjne ze względu na brak możliwości późnego powrotu do domu. Brak zaplecza technicznego do spotkań towarzyskich, szkoleniowych nie nastraja optymizmem, duży procent społeczeństwa nie ma możliwości korzystania z sieci internetowej, która staje się obecnie po części podstawą dzisiejszej egzystencji. Rosnące bezrobocie, niski dochód na mieszkańca w naszym regionie oraz nieproporcjonalny podział funduszy na ścianę wschodnią naszego kraju hamuje rozwój kulturalny naszej społeczności.

**Opis planowanych zadań inwestycyjnych i przedsięwzięć aktywizujących lokalną społeczność w okresie co najmniej 7 lat od dnia przyjęcia planu odnowy miejscowości, w kolejności wynikającej z przyjętych priorytetów rozwoju miejscowości z podaniem szacunkowych kosztów ich realizacji.**

Po przeprowadzeniu analizy słabych i mocnych stron rozwoju miejscowości oraz potrzeb i oczekiwań mieszkańców, stworzono listę zadań do realizacji w latach 2010-2017.

Realizacja zaplanowanych zadań przyczyniających się do odnowy wsi Pomigacze służyć będzie osiągnięciu szczegółowych celów rozwoju miejscowości, którymi są:

- poprawa stanu infrastruktury społecznej,
- zaspokojenie potrzeb społecznych i kulturalnych mieszkańców.
- Poprawa estetyki i podniesienie atrakcyjności turystycznej miejscowości,
- Podniesienie standardu życia mieszkańców,
- Zachowanie dziedzictwa kulturowego,
- Rozwijanie działalności kulturalnej i rekreacyjno-sportowej,

Nazwa zadania:	Budowa świetlicy wiejskiej w Pomigaczach na działce nr geod. 331/2
Cel:	<ul style="list-style-type: none"> <li>- poprawa stanu infrastruktury społecznej,</li> <li>- podniesienie standardu życia mieszkańców,</li> <li>- zachowanie dziedzictwa kulturowego,</li> <li>- wzmocnienie więzi międzyludzkiej,</li> <li>- poprawa estetyki i podniesienie atrakcyjności miejscowości,</li> <li>- zaspokojenie potrzeb społecznych i kulturalnych mieszkańców.</li> </ul>
Przeznaczenie	Zaspokojenie potrzeb mieszkańców wsi
Harmonogram:	2010-2012
Szacunkowe koszty:	1,2mln. zł
Źródło finansowania:	Wkład własny mieszkańców, środki z budżetu gminy, środki pozyskane z funduszy unijnych w ramach Programu Rozwoju Obszarów Wiejskich 2007-2013

Nazwa zadania:	Zagospodarowanie terenu przy świetlicy wiejskiej oraz budowa boiska sportowego
Cel:	<ul style="list-style-type: none"> <li>- zagospodarowanie placu przy świetlicy, celem poprawy estetyki miejscowości,</li> <li>- stworzenie bazy sportowej,</li> <li>- organizacja imprez sportowych,</li> <li>- rozwój infrastruktury społecznej,</li> <li>- integracja i uaktywnienie mieszkańców,</li> <li>- wzmocnienie więzi międzyludzkiej</li> </ul>
Przeznaczenie	Zaspokojenie potrzeb mieszkańców wsi
Harmonogram:	2011-2012
Szacunkowe koszty:	300 tys. zł
Źródło	Wkład własny mieszkańców, środki z budżetu

finansowania:	gminy, środki pozyskane z funduszy unijnych w ramach Programu Rozwoju Obszarów Wiejskich 2007-2013
---------------	--

Nazwa zadania:	Remont kaplicy
Cel:	<ul style="list-style-type: none"> <li>- podniesienie standardu życia mieszkańców,</li> <li>- zachowanie dziedzictwa kulturowego,</li> <li>- wzmocnienie więzi międzyludzkiej,</li> <li>- poprawa estetyki i podniesienie atrakcyjności miejscowości,</li> <li>- zaspokojenie potrzeb społecznych i kulturalnych mieszkańców.</li> </ul>
Przeznaczenie	Zaspokojenie potrzeb mieszkańców wsi
Harmonogram:	2010-2016
Szacunkowe koszty:	150 tys. zł
Źródło finansowania:	Wkład własny mieszkańców, środki z budżetu gminy, środki pozyskane z funduszy unijnych w ramach Programu Rozwoju Obszarów Wiejskich 2007-2013

Nazwa zadania:	Popularyzacja segregacji odpadów
Cel:	<ul style="list-style-type: none"> <li>- poprawa warunków życia,</li> <li>- poprawa stanu środowiska,</li> <li>- poprawa estetyki wsi,</li> </ul>
Przeznaczenie	Zaspokojenie potrzeb mieszkańców wsi
Harmonogram:	2010-2017
Szacunkowe koszty:	40 tys. zł
Źródło finansowania:	Wkład własny mieszkańców, środki z budżetu gminy,

Nazwa zadania:	Przebudowa chodników wzdłuż drogi powiatowej
Cel:	- poprawa jakości życia i bezpieczeństwa drogowego
Przeznaczenie	Zaspokojenie potrzeb mieszkańców wsi
Harmonogram:	2010-2015
Szacunkowe koszty:	200 tys. zł
Źródło finansowania	Wkład własny mieszkańców, środki z budżetu powiatu, środki pozyskane z funduszy unijnych w ramach Programu Rozwoju Obszarów Wiejskich 2007-2013

Nazwa zadania:	Utwardzenie dróg gminnych
Cel:	- poprawa jakości życia i bezpieczeństwa drogowego
Przeznaczenie	Zaspokojenie potrzeb mieszkańców wsi
Harmonogram:	2010-2017
Szacunkowe koszty:	800 tys. zł
Źródło finansowania	Wkład własny mieszkańców, środki z budżetu gminy, środki pozyskane z funduszy unijnych w ramach Programu Rozwoju Obszarów Wiejskich 2007-2013 oraz budżetu państwa,

**5. Opis i charakterystyka obszarów o szczególnym znaczeniu dla zaspokojenia potrzeb mieszkańców, sprzyjających nawiązaniu kontaktów społecznych, ze względu na ich położenie oraz cechy funkcjonalno-przestrzenne, w szczególności poprzez odnawianie lub budowę placów parkingowych, chodników lub oświetlenia ulicznego.**

Centrum miejscowości stanowi ważne miejsce w którym koncentruje się cała infrastruktura społeczna np. domy kultury – świetlice, sklepy, centra sportowe, turystyczne i kulturalne. Miejsce to stanowi wizytówkę miejscowości z której można wiele wyczytać oraz dowiedzieć o jej mieszkańcach. Dlatego też, szczególną uwagę kładzie się na wygląd tego miejsca oraz jego sposób zagospodarowania, dostosowany do lokalnych potrzeb.

Mieszkańcy ciągle pracują nad poprawą wizerunku wsi Pomigacze, co przyczynia się do zwiększenia ruchu turystycznego w miejscowości oraz przyciąga nowe osoby, zainteresowane osiedleniem się w niej. Sprzyja temu również bliskie sąsiedztwo obszarów chronionych tj. Narwiańskiego Parku Narodowego i jego otuliny. Ciągły rozwój oraz poprawa wizerunku miejscowości, wymaga aby powstawały w niej obiekty związane z kulturą, rekreacją, sportem i turystyką.

W centrum miejscowości, zlokalizowane są obiekty użyteczności publicznej (budynek drewnianej świetlicy wiejskiej, będący w złym stanie technicznym) usługowo-handlowe ( sklep spożywczy, zakład stolarski) oraz religijny ( kapliczka Rzymskokatolicka). Są to obiekty centrotwórcze, które wyznaczają dalszy rozwój miejscowości. Teren, na którym istnieje świetlica wiejska, stanowi własność Gminy Turośń Kościelna i powinien być wykorzystany dla rozbudowy infrastruktury społecznej oraz służyć wzbogaceniu oferty kulturalnej, rekreacyjnej i turystycznej.

W związku z powyższym, w tym szczególnym miejscu, zaplanowano w najbliższym czasie realizację następujących inwestycji:

Lp.	Nazwa zadania	koszt zadania	Okres realizacji zadania		
			2010	2011	2012
1.	Budowa świetlicy wiejskiej w Pomigaczach na działce nr geod. 331/2	1.256.938	24.278	171.449	1.061.210
2.	Remont kaplicy	150.000	-	50.000	50.000
3.	Zagospodarowanie terenu przy świetlicy wiejskiej oraz budowa boiska sportowego	300.000	-	100.000	200.000
4.	Przebudowa chodników wzdłuż drogi powiatowej	200.000	-	-	200.000

Powyższe inwestycje poprawią wizerunek miejscowości oraz sprzyjać będą nawiązywaniu kontaktów społecznych, ponieważ w centrum miejscowości powstanie wspólny ogólnodostępny obiekt – świetlica wiejska, miejsce spotkań mieszkańców. Przedstawione inwestycje sprzyjać będą nawiązywaniu kontaktów społecznych oraz wymianie myśli i wiedzy. W ramach realizacji wymienionych zadań powstanie wiele utwardzonych miejsc parkingowych oraz nowych chodników – dojdzie do nowopowstałych obiektów.

**SOŁTYS**  
wsi Pomigacze  
*Dariusz Nowacki*  
Gmina Turośń Kościelna

20172  
www.Timberline  
Going for the Record