

**PROJEKT ZAGOSPODAROWANIA TERENU**      **skala 1:500**

pod budowę obiektów małej architektury w miejscu publicznym (plac zabaw)  
na części dz. nr ewid. 439/2 w obr. geod. Nr 0001 Baciuty, gmina Turośń Kościelna

## **OZNACZENIA:**

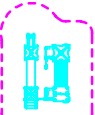
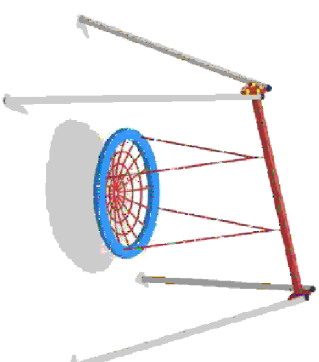
**A, B, C, D**

**zakres opracowania (część dz. nr ewid. 439/2)**


**PROJEKTOWANE OBIEKTY MAŁEJ ARCHITEKTURY ORAZ INNE ELEMENTY ZAGOSPODAROWANIA  
OBJĘTE WNIOSKIEM ZGŁOSZENIA zgodnie z art. 30 Prawa Budowlanego**



huśtawka bocianie gniazdo strefa bezpieczeństwa 2,65m x 7,60m



**zestaw zabawowy Junior  
o srobie bezpieczenstwa 8,00m x 6,37m**

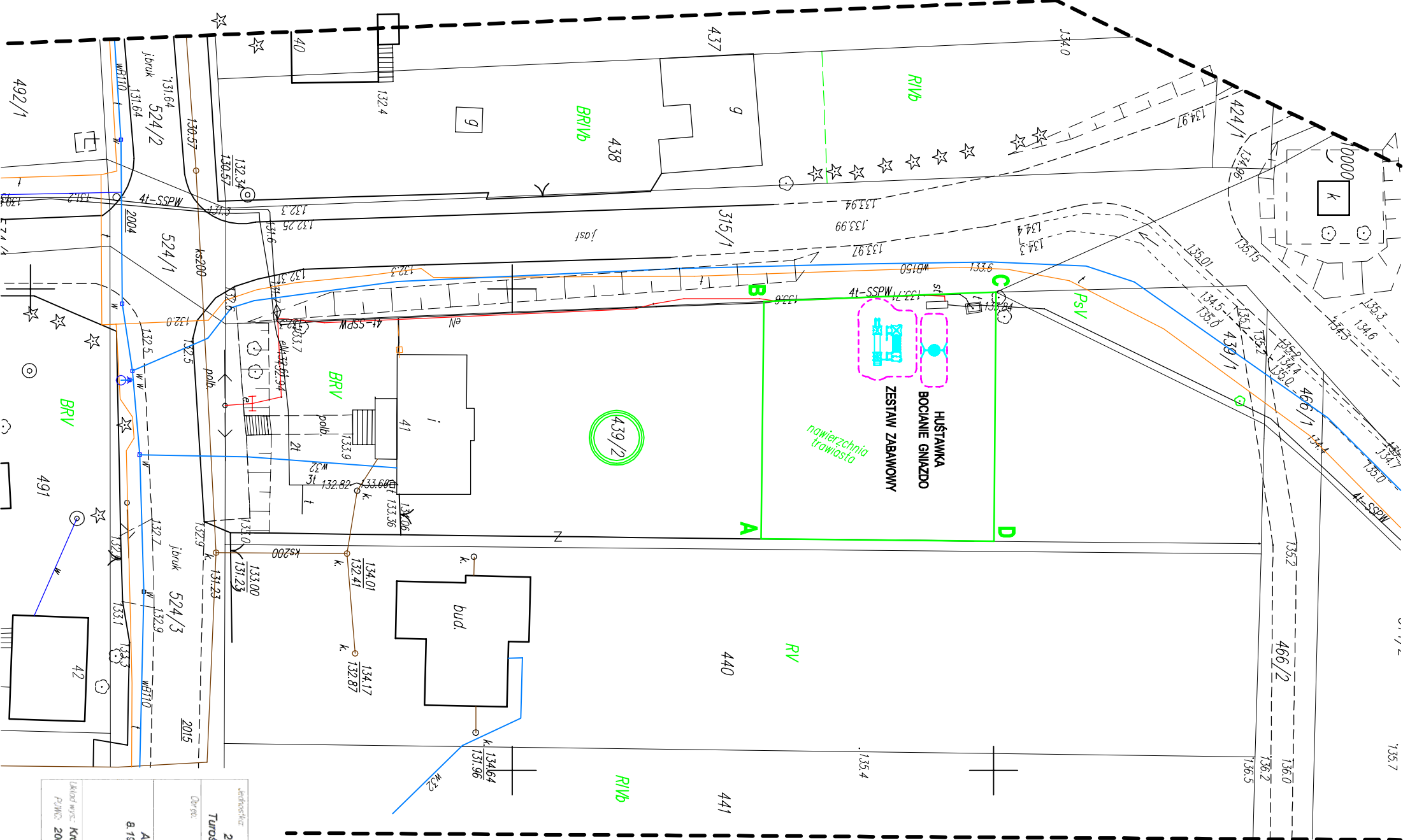


**UWAGA**

**Przed rozpoczęciem robót należy:**

- usunąć z terenu pozostałości elementów betonowych, gruzu, śmieci, itp.  
– w miejscu montażu obiektów złączyć i szatnować humus,  
kóry wykorzystać do zagospodarowania terenu działki,  
– na terenie niewywardzonym w granicach opracowania wykonać nawierzchnię  
trawiastą, po uprzednim wywornianiu gruntem urodzajnym

<b>USŁUGI PROJEKTOWE - Jerzy Zawadzki 18-100 Łapy ul. Długa 10</b> <b>tel. 602 236 419      adres e-mail: jerzyczawadzki3@wp.pl</b>	
<b>Nazwa inwestycji i jej adres :</b>	
<b>BUDOWA OBIEKTÓW MAŁEJ ARCHITEKTURY</b> <b>w miejscu publicznym (plac zabaw)</b> <b>na części dz. nr ewid. 439/2 obr. geod. 0001 Baciuty</b> <b>gmina Turośl Kościelna</b>	
<b>INWESTOR :</b> Gmina Turośl Kościelna	<b>SKALA</b> <b>1:500</b>
<b>NAMNA RYSUNKU :</b> <b>projekt zagospodarowania terenu</b>	<b>Nr rys.</b> <b>1</b> <b>DATA</b> <b>06.06.2020.</b>
<b>PROJEKTANT:</b> mgr inż. Jerzy Zawadzki upr. w specj. arch. i konstr. budowl. nr BI / 370 / 85	<b>PODPIS</b>



Data opracowania mapy: 7.07.2016 r.	
<b>Zakład Usług Geodezyjno-Kartograficznych</b>	
Jarosław w Kaplice	
Ignaci Kosiela, ul. Jodłowa 10, 18-001 Kleścin tel.: 093 74 74 652, 664 70 15 91 NIP 966-010-27-11, REGON 200218903	
Skala 1:500	
<b>MAPA DO CEIŁÓW PROJEKTOWYCH</b>	
Oznaczenie obszaru aktualizacji	
Oznacza kancelarię górcz. pracy geodezyjnej:	ODGI 4320.1522.2016
Powinno się, że niniejszy dokument został opracowany w wyniku prac geodezyjnych i kartograficznych, których rezultaty zawiera operat techniczny wpisany do ewidencji materiałów państwowego zasobu geodezyjnego i kartograficznego.	
Organ prowadzący państwowy zasób geodezyjny i kartograficzny	STAROSTA POWIATU BIAŁOSTOCKIEGO
Identyfikator ewidencyjny materiału zasobu - operatu technicznego	F. Zar. 2016. 3455
Data wpisu na operat technicznego do ewidencji materiałów zasobu	08.07.2016
Imię, nazwisko i podpis osoby reprezentującej organ	Z up. S. P. OSTY <i>[Podpis]</i>
Likwidacja: Kronstadt 60 P.M.K. 2000(8)	inż. Mirosław Drewnowski

Sędzia uprawniony  
inż. Mirosław Drewnowski  
GSK 18376, zakres 112

**SZCIC ORIENTACYJNY**