


PROJEKT ZAGOSPODAROWANIA TERENU skala 1:500

pod budowę obiektów małej architektury w miejscu publicznym (plac zabaw)  
na części dz. nr ewid. 439/2 w obr. geod. Nr 0001 Baciuty, gmina Turośń Kościelna

OZNACZENIA:

A, B, C, D zakres opracowania (część dz. nr ewid. 439/2)

PROJEKTOWANE OBIEKTY MAŁEJ ARCHITEKTURY ORAZ INNE ELEMENTY ZAGOSPODAROWANIA  
OBJĘTE WNIOSEM ZGŁOSZENIA zgodnie z art. 30 Prawa Budowlanego

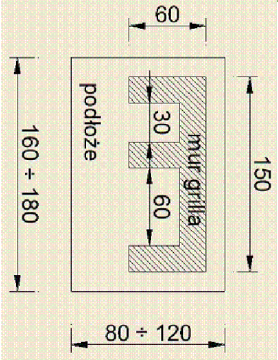



huśtawka ważka o sześle bezpieczeństwa 6,00m x 3,50m

HUŚTAWKA WAŻKA

zestaw zabawowy Junior  
o sześle bezpieczeństwa 8,00m x 6,37m

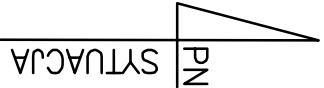
ZESTAW ZABAWOWY



grill terenowy murowany z kostki granitowej

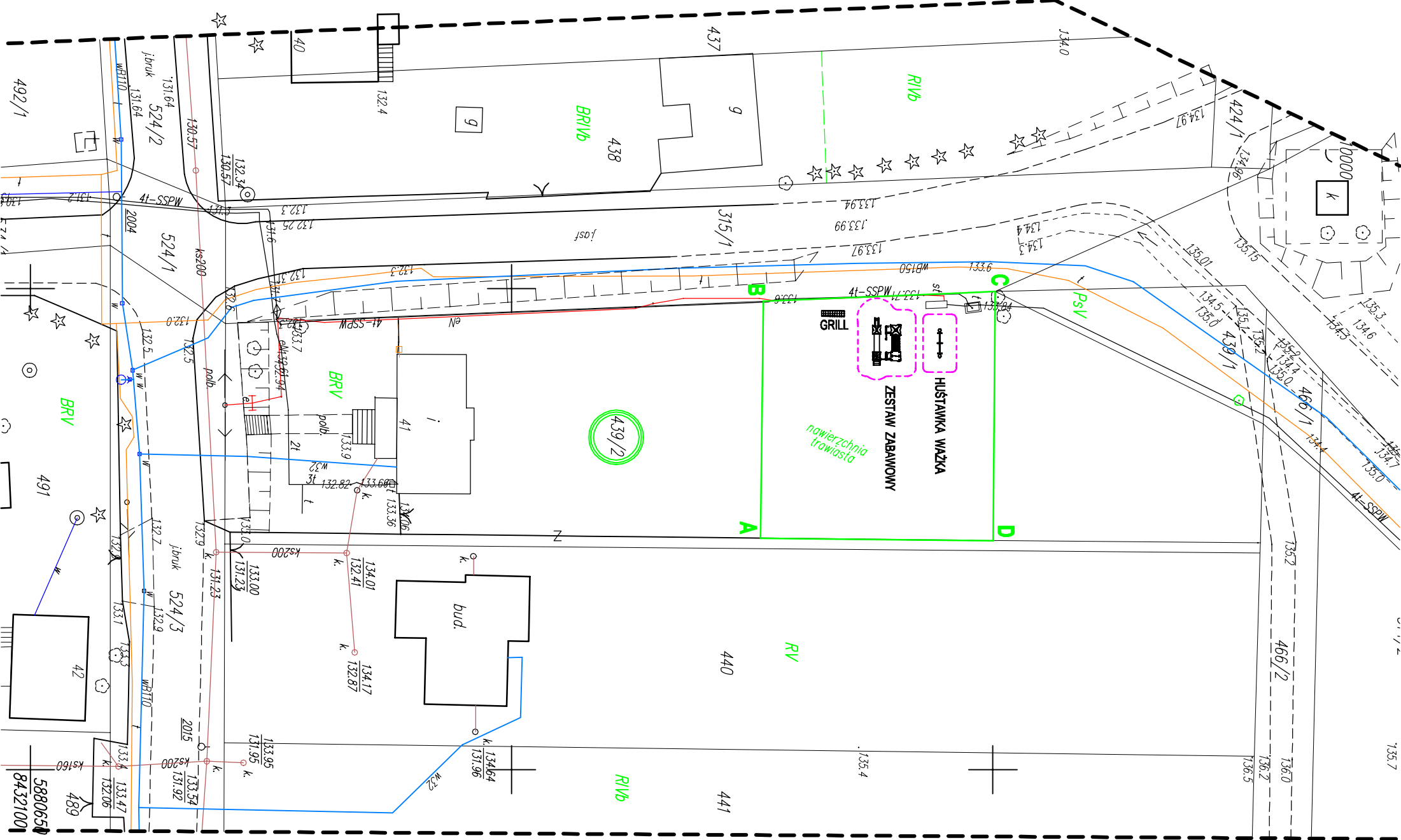
GRILL

**UWAGA**  
Przed rozpoczęciem robót należy:  
-usunąć z terenu pozostałości elementów betonowych, gruzu, śmieci, itp.  
-w miejscu montażu obiektów złożyć i sfinalizować humus,  
kiedy wykorzystać do zagospodarowania terenu działki,  
-na terenie nieukwaterowanym w granicach opracowania wykonać nawierzchnię  
trawiastą, po uprzednim wyrównaniu gruntem urodzajnym



PN

SITUACJA



Jednostka: 2002/1_2		Skala 1:500	
Turośń Kościelna		Oznaczenie obszaru aktualizacji:	
0001		Oznacza: kanonizacyjne zkosz. pracy geodezyjnej:	
Baciuty		Pozwala się, że niniejszy dokument został opracowany w wyniku prac geodezyjnych i kartograficznych, których rezultaty zawiera operat techniczny wpisany do ewidencji materiałów państwowego zasobu geodezyjnego i kartograficznego.	
Arkusz 1/1		Organ prowadzący państwowy zasób geodezyjny i kartograficzny	
8,192,12,23,2,3		Identyfikator ewidencyjny materiału zasobu - operatu technicznego	
		Data wpisania operatu technicznego do ewidencji materiałów zasobu	
		Imię, nazwisko i podpis osoby reprezentującej organ	
P.N.M.C. 2000(8)		P. Zar. Zar. 3455	
		08.04.2016	
		Z up. starosty	
		inż. Mirosława Dymowski	
		Dyrektor	
		Wydział Geodezji, Katastru i Nieruchomości	
		Data opracowania mapy: 7.07.2016 r.	
		Zakład Usług Geodezyjno-Kartograficznych	
		Jarosław Kapica	
		Ignatki Osiedle, ul. Jodłowa 10, 16-001 Kleosin	
		tel. 085 74 74 682, 684 70 15 91	
		NIP 968-010-27-11, REGON 200219903	
		Geodeta uprawniony	
		inż. Jarosław Kapica	
		Geod. 18376, zakres 1/2	
		Informacja o skuteczności gruntywnych	
		Nr rob. 202016	
		Id num.:	
		SZKIC ORIENTACYJNY	

USŁUGI PROJEKTOWE - Jerzy Zawadzki 18-100 Łapy, ul. Długa 10 tel. 602 236 419 adres e-mail: jerzyzawadzki3@wp.pl			
Nazwa inwestycji i jej adres:			
BUDOWA OBIEKTÓW MAŁEJ ARCHITEKTURY w miejscu publicznym (plac zabaw) na części dz. nr ewid. 439/2 obr. geod. 0001 Baciuty gmina Turośń Kościelna			
INWESTOR: Gmina Turośń Kościelna		SKALA	1:500
NAZWA RYSUNKU:		Nr rys.	1
projekt zagospodarowania terenu		DATA	06.06.2020.
PROJEKTANT: mgr inż. Jerzy Zawadzki upr. w specj. arch. i konstr. budowl. nr B/ 370/ 85		PODPIS	